



АДМИНИСТРАЦИЯ  
ГОРОДСКОГО ОКРУГА БОЛЬШОЙ КАМЕНЬ

ПОСТАНОВЛЕНИЕ

08. 04. 2024

г. Большой Камень

№ 1088

**О внесении изменений в постановление администрации городского округа Большой Камень от 7 февраля 2020 года № 181 «Об утверждении реестра мест (площадок) накопления твердых коммунальных отходов, об определении схемы размещения мест (площадок) накопления твердых коммунальных отходов, расположенных на территории городского округа Большой Камень»**

По результатам рассмотрения заявок о включении сведений о месте (площадке) накопления твердых коммунальных отходов в реестр от 22.11.2023 года № 01/18642, от 09.02.2024 года, № 01/2182 и исключении сведений о месте (площадке) накопления твердых коммунальных отходов из реестра № 224 от 28.02.2024 соответственно, руководствуясь постановлением Правительства Российской Федерации от 31 августа 2018 года № 1039 «Об утверждении Правил обустройства мест (площадок) накопления твердых коммунальных отходов и ведения их реестра», Федеральным законом от 6 октября 2003 года № 131-ФЗ «Об общих принципах организации местного самоуправления в Российской Федерации», статьей 29 Устава городского округа Большой Камень, администрация городского округа Большой Камень

## ПОСТАНОВЛЯЕТ:

1. Внести в постановление администрации городского округа Большой Камень от 7 февраля 2020 года № 181 «Об утверждении реестра мест (площадок) накопления твердых коммунальных отходов, об определении схемы размещения мест (площадок) накопления твердых коммунальных отходов, расположенных на территории городского округа Большой Камень» изменения, изложив приложения № 1, 2 к нему в редакции приложений № 1, 2 к постановлению.

2. Начальнику управления жизнеобеспечения администрации городского округа Большой Камень Н. Л. Янкину обеспечить размещение настоящего постановления на официальном сайте органов местного самоуправления городского округа Большой Камень в сети «Интернет» и опубликование в газете «ЗАТО».

3. Настоящее постановление вступает в силу со дня его официального опубликования.

И.о. главы городского округа



О.Г. Серебренникова

26

Приложение № 1  
к постановлению  
администрации городского  
округа Большой Камень  
от 08.04.2018 № 1088

**Реестр  
мест (площадок) накопления твердых  
коммунальных отходов городского округ Большой Камень**

№ п/п	Данные о нахождении мест (площадок) накопления твердых коммунальных отходов		Данные о технических характеристиках мест (площадок) накопления твердых коммунальных отходов				Данные о собственниках мест (площадок) ТКО (полное наименование юридического лица, ОГРН, фактический адрес; ФИО индивидуального предпринимателя, ОГРИП адрес регистрации по месту жительства; ФИО физического лица, номер, серия и дата выдачи паспорта или иного документа удостоверяющего личность, адрес регистрации по месту жительства)	Данные об источниках образования ТКО которые складируются в местах (на площадках) накопления ТКО
	адрес площадки	географические координаты	вид покрытия	площадь контейнерной площадки	количество размещенных контейнеров, м <sup>3</sup>	объем контейнеров, м <sup>3</sup>		
<b>Контейнерные площадки ТКО</b>								
1	2	3	4	5	6	7	8	9
1.	ул. Адмирала Макарова, 10	359634.93 2188337.54	ж/б	9	2	0,75	Администрация городского округа Большой Камень, ул. К. Маркса, д.4, г. Б. Камень ОГРН: 102250057975	МКД
2.	ул. Академика Крылова, 3	359978.50 2188738.90	ж/б	15	4	0,75	ООО «Викториал», ул. Гагарина, 17а г. Б. Камень ОГРН: 1022500575393	МКД

1	2	3	4	5	6	7	8	9
3.	ул. Академика Крылова, 24-26	360157.53 2189100.99	ж/б	12	3	0,75	ООО «Викториал», ул. Гагарина, 17а г. Б. Камень ОГРН: 1022500575393	МКД
4.	ул. Академика Крылова, 28	360157.35 2189223.87	ж/б	9	2	0,75	ООО «Викториал», ул. Гагарина, 17а г. Б. Камень ОГРН: 1022500575393	МКД
5.	ул. Академика Курчатова, 2	360388.68 2189189.94	ж/б	9	3	0,75	ООО «Лифляндия» ул. Блюхера, д. 10, каб. 3. г. Б. Камень ОГРН 1082503000227	МКД
6.	ул. Академика Курчатова, 12А	359780.25 2189412.93	ж/б	9	2	0,75	ООО «Лифляндия» ул. Блюхера, д. 10, каб. 3. г. Б. Камень ОГРН 1082503000227	МКД
7.	ул. Академика Курчатова, 14-16	359653.52 2189500.23	ж/б	9	3	0,75	ООО «Лифляндия» ул. Блюхера, д. 10, каб. 3. г. Б. Камень ОГРН 1082503000227	МКД
8.	ул. Академика Курчатова, 18	359265.23 2189566.53	ж/б	9	2	0,75	ООО «Лифляндия» ул. Блюхера, д. 10, каб. 3. г. Б. Камень ОГРН 1082503000227	МКД
9.	ул. Академика Курчатова, 24-26	359106.77 2189505.08	ж/б	12	3	0,75	ООО «ДВ Цель» ул. К. Маркса, г. Б. Камень, д. 57 ОГРН 1082503000304, ТСЖ «Сакура» ул. Ак. Курчатова г. Б. Камень, д. 24, кв.55 ОГРН 1142503001167	МКД
10.	ул. Аллея Труда, 1	359413.22 2188569.28	ж/б	15	4	0,75	ТСЖ «Центр» ул. Ал. Макарова, д. 2кв. 37 г. Б. Камень, ОГРН 1092503000545	МКД
11.	ул. Аллея Труда, 4	359605.57 2188622.08	ж/б	12	3	0,75	ООО «Викториал», ул. Гагарина, 17а г. Б. Камень ОГРН: 1022500575393	МКД
12.	ул. Аллея Труда, 7	359522.52 2188446.49	ж/б	17	5	0,75	ООО «Викториал», ул. Гагарина, 17а г. Б. Камень ОГРН: 1022500575393	МКД
13.	ул. Аллея Труда, 8	359676.67 2188558.10	ж/б	9	2	0,75	ООО «Викториал», ул. Гагарина, 17а г. Б. Камень ОГРН: 1022500575393	МКД
14.	ул. Аллея Труда, 12	359702.96 2188543.07	ж/б	12	3	0,75	ООО «Викториал», ул. Гагарина, 17а г. Б. Камень ОГРН: 1022500575393	МКД
15.	ул. Аллея Труда, 16	359854.73 2188673.18	ж/б	9	2	0,75	ООО «Викториал», ул. Гагарина, 17а г. Б. Камень ОГРН: 1022500575393	МКД
16.	ул. Аллея Труда, 39	359564.84 2189122.61	ж/б	15	4	0,75	ООО УК «Большой Камень» ул. Блюхера, д. 10, г. Б. Камень ОГРН 1082503000568	МКД
17.	ул. Андреевская, 5	358479.98 2187245.66	ж/б	6	2	0,75	ООО «Лифляндия» ул. Блюхера, д. 10, каб. 3. г. Б. Камень ОГРН 1082503000227	МКД
18.	ул. Андреевская, 7	358382.43 2187317.24	ж/б	9	3	0,75	ООО «Лифляндия» ул. Блюхера, д. 10, каб. 3, г. Б. Камень ОГРН 1082503000227	МКД

1	2	3	4	5	6	7	8	9
							г. Б. Камень ОГРН 1082503000227	
19.	ул. Блюхера, 2	359275.34 2188322.62	ж/б	12	3	0,75	ТСЖ «Чайка» ул. Горького, д. 4, кв. 10, г. Б. Камень, ОГРН 1082503000502	МКД
20.	ул. Блюхера, 4	359344.56 2188395.79	ж/б	12	3	0,75	ООО «Виктория» ул. Гагарина, 17а, г. Б. Камень, ОГРН: 1022500575393	МКД
21.	ул. Блюхера, 8	359437.62 2188263.25	ж/б	12	3	0,75	ТСН «Лидер» ул. Блюхера, д. 8, кв. 42, г. Б. Камень, ОГРН 1082503000524	МКД
22.	ул. Блюхера, 13	359224.59 2188256.84	ж/б	9	2	0,75	ТСЖ «Старт» ул. Горького, д. 10, г. Б. Камень, ОГРН 1092503000644	МКД
23.	ул. Блюхера, 17	41744.13 63597.53	ж/б	12	3	0,75	ООО «Град Сервис» ул. Гагарина, д. 17А, г. Б. Камень, ОГРН 1072503000085	МКД
24.	ул. Блюхера, 23	359335.83 2188014.20	ж/б	9	2	0,75	ТСЖ «Пульс» ул. Блюхера, д. 23 г. Б. Камень, ОГРН 1082503000634	МКД
25.	ул. Блюхера, 27-29	359543.07 2187998.67	ж/б	15	4	0,75	ТСЖ «Лада» ул. Блюхера, д. 23 г. Б. Камень, ОГРН 1092503001800	МКД
26.	ул. Блюхера, 31	359591.96 2188011.22	ж/б	9	2	0,75	ТСЖ «Лада» ул. Блюхера, д. 23, г. Б. Камень, ОГРН 1092503001800	МКД
27.	ул. Блюхера, 35	359659.27 2188090.95	ж/б	9	2	0,75	ТСЖ «Фрегат» ул. Блюхера, д. 35, г. Б. Камень, ОГРН 1122503000102	МКД
28.	ул. Блюхера, 39	359622.20 2187937.77	ж/б	9	2	0,75	ООО «Град Сервис» ул. Гагарина, д. 17А г. Б. Камень, ОГРН 1072503000085	МКД
29.	ул. Весенняя, 21	357555.74 2188043.02	ж/б	6	1	0,75	Администрация городского округа Большой Камень ул. К. Маркса, д.4, г. Б. Камень ОГРН: 1022500579750	Частный сектор
30.	ул. Вокзальная 4, с. Петровка	363518.12 2192488.72	ж/б	6	1	0,75	Администрация городского округа Большой Камень ул. К. Маркса, д.4, г. Б. Камень ОГРН: 1022500579750	Частный сектор
31.	ул. Вокзальная 36, с. Петровка	364130.12 2192482.58	ж/б	6	1	0,75	Администрация городского округа Большой Камень ул. К. Маркса, д.4, г. Б. Камень ОГРН: 1022500579750	Частный сектор
32.	ул. Вокзальная 38, с. Петровка	364273.42 2192490.71	ж/б	6	1	0,75	Администрация городского округа Большой Камень ул. К. Маркса, д.4, г. Б. Камень	Частный сектор

1	2	3	4	5	6	7	8	9
33.	ул. Волочаневская, 2, с. Петровка	363384.42 2192132.93	ж/б	6	1	0,75	ОГРН: 1022500579750 Администрация городского округа Большой Камень ул. К. Маркса, д.4, г. Б. Камень ОГРН: 1022500579750	Частный сектор
34.	ул. Волочаневская, 6, с. Петровка	363326.87 2192036.83	ж/б	6	1	0,75	Администрация городского округа Большой Камень ул. К. Маркса, д.4, г. Б. Камень ОГРН: 1022500579750	Частный сектор
35.	ул. Ворошилова, 3	360662,71 2190690,05	ж/б	6	2	0,75	Администрация городского округа Большой Камень ул. К. Маркса, д.4, г. Б. Камень ОГРН: 1022500579750	Частный сектор
36.	ул. Гагарина, 18	359395.44 2189381.92	ж/б	12	3	0,75	ООО «Викториал» ул. Гагарина, 17а г. Большой Камень ОГРН: 1022500575393	МКД
37.	ул. Гагарина, 19	359157.60 2189037.22	ж/б	17	3	0,75	ООО «ДВ Цель» ул. К. Маркса, д. 57 г. Б. Камень, ОГРН 1082503000304	МКД
38.	ул. Гагарина, 20	359428.66 2189541.50	ж/б	9	2	0,75	ООО УК «Большой Камень» ул. Блюхера, д. 10, г. Б. Камень ОГРН 1082503000568	МКД
39.	ул. Гагарина, 21	359295.76 2189166.04	ж/б	12	3	0,75	ООО УК «Большой Камень» ул. Блюхера, д. 10, г. Б. Камень ОГРН 1082503000568	МКД
40.	ул. Гагарина, 23-25	359400.11 2189149.90	ж/б	15	4	0,75	ООО УК «Большой Камень» ул. Блюхера, д. 10, г. Б. Камень ОГРН 1082503000568	МКД
41.	ул. Гагарина, 37	359303.31 2189260.81	ж/б	12	3	0,75	ООО УК «Большой Камень» ул. Блюхера, д. 10, г. Б. Камень ОГРН 1082503000568	МКД
42.	ул. Гагарина, 39	359555.41 2189198.01	ж/б	12	3	0,75	ООО УК «Большой Камень» ул. Блюхера, д. 10, г. Б. Камень ОГРН 1082503000568	МКД
43.	ул. Гагарина, 45	359555 2189293	ж/б	12	3	0,75	ООО УК «Большой Камень» ул. Блюхера, д. 10, г. Б. Камень ОГРН 1082503000568	МКД
44.	ул. Ганслеп, 2	355913.58 2186584.95	ж/б	12	3	0,75	Администрация городского округа Большой Камень ул. К. Маркса, д.4, г. Б. Камень ОГРН: 1022500579750	Частный сектор
45.	ул. Ганслеп, 14	43.075396, 132.325279	ж/б	12	4	0,75	ТСЖ «Ганслеп» ул. Ганслеп, д. 16, кв. 1 г. Б. Камень, ОГРН 1082503000425	МКД
46.	ул Ганслеп 14А	43.075394 132.324678	ж/б	12	1	0,75	ТСЖ «Ганслеп» ул. Ганслеп, д. 16, кв. 1 г. Б. Камень, ОГРН 1082503000425	МКД



1	2	3	4	5	6	7	8	9
47.	ул. Ганслеп, 16	43.075118, 132.325523	ж/б		0	0,75	ТСЖ «Ганслеп» ул. Ганслеп, д. 16, кв. 1 г. Б. Камень, ОГРН 1082503000425	МКД
48.	ул. Ганслеп, 26	355262.91 2186698.63	ж/б	12	3	0,75	Администрация городского округа Большой Камень ул. К. Маркса, д. 4, г. Б. Камень ОГРН: 1022500579750	Частный сектор
49.	ул. Горького, 3	358969.70 2188203.72	ж/б	12	3	0,75	ТСЖ «Чайка», ул. Горького, д. 4, кв. 10 г. Б. Камень ОГРН 1082503000502	МКД
50.	ул. Горького, 4	359087.56 2188275.92	ж/б	9	2	0,75	ТСЖ «Чайка», ул. Горького, д. 4, кв. 10 г. Б. Камень ОГРН 1082503000502	МКД
51.	ул. Горького, 6-8	359087.56 2188275.93	ж/б	14	4	0,75	ТСЖ «Чайка», ул. Горького, д. 4, кв. 10 г. Б. Камень ОГРН 1082503000502	МКД
52.	ул. Горького, 10	359178.72 2188141.06	ж/б	9	2	0,75	ТСЖ «Старт» ул. Горького, д. 10, г. Б. Камень, ОГРН 1092503000644	МКД
53.	ул. Горького, 11	359090.94 2188038.68	ж/б	9	2	0,75	ООО «Викториал» ул. Гагарина, 17а, г. Б. Камень ОГРН: 1022500575393	МКД
54.	ул. Горького, 14	359376.80 2187954.71	ж/б	9	2	0,75	ООО «Викториал» ул. Гагарина, 17а, г. Б. Камень ОГРН: 1022500575393	МКД
55.	ул. Дачная, 2	358515.66 2188589.80	ж/б	9	3	0,75	Администрация городского округа Большой Камень ул. К. Маркса, д. 4, г. Б. Камень ОГРН: 1022500579750	Частный сектор
56.	ул. Дачная, 42	358268.82 2189167.18	ж/б	6	2	0,75	Администрация городского округа Большой Камень ул. К. Маркса, д. 4, г. Б. Камень ОГРН: 1022500579750	Частный сектор
57.	ул. Дзержинского, 5	359734.22 2190320.16	ж/б	5	1	0,75	ООО УК «Большой Камень» ул. Блюхера, д. 10, г. Б. Камень ОГРН 1082503000568	МКД
58.	ул. Зеленая, 19 с. Суходол	365196.48 2189483.10	ж/б	5	2	0,75	Администрация городского округа Большой Камень ул. К. Маркса, д. 4, г. Б. Камень ОГРН: 1022500579750	Частный сектор
59.	ул. Имени В.А. Маслакова, 1	359965.60 2188587.36	ж/б	12	3	0,75	ТСН «Восход» ул. Им. В.А. Маслакова, д. 1, кв. 60, г. Б. Камень, ОГРН 1082503000579	МКД
60.	ул. Имени В.А. Маслакова, 1А	359809.31 2188403.66	ж/б	6	1	0,75	ООО УК «Большой Камень» ул. Блюхера, д. 10, г. Б. Камень ОГРН 1082503000568	МКД
61.	ул. Имени В.А. Маслакова, 2	42248.52 63933.84	ж/б	12	2	0,75	ООО «Викториал» ул. Гагарина, 17а, г. Б. Камень ОГРН 1022500575393	МКД



1	2	3	4	5	6	7	8	9
62.	ул. Имени В.А. Маслакова, 3	359908.07 2188533.27	ж/б	12	3	0,75	ТСН «Луч», ул. Им. В. А. Маслакова, д. 3, пом. 98 г. Б. Камень ОГРН 1182536002330	МКД
63.	ул. Имени В.А. Маслакова, 14 А	360188.81 2188944.77	ж/б	15	4	0,75	ООО УК «Большой Камень» ул. Блохера, д. 10, г. Б. Камень ОГРН 1082503000568	МКД
64.	ул. Имени В.А. Маслакова, 16	360241.78 2188805.87	ж/б	15	4	0,75	ООО «Лифляндия» ул. Блохера, д. 10, каб. 3. г. Б. Камень ОГРН 1082503000227	МКД
65.	ул. Имени В.А. Маслакова, 18	360360.79 2188898.68	ж/б	9	2	0,75	ООО «Лифляндия» ул. Блохера, д. 10, каб. 3. г. Б. Камень ОГРН 1082503000227	МКД
66.	ул. Имени В.А. Маслакова, 22	360491.17 2189093.84	ж/б	9	3	0,75	ООО «Лифляндия» ул. Блохера, д. 10, каб. 3. г. Б. Камень ОГРН 1082503000227	МКД
67.	ул. Имени Ф.М. Русецкого, 4	359252.87 2187933.00	ж/б	14	2	0,75	ТСЖ «Надежда», ул. Им. Ф.М. Русецкого, д. 4, кв. 47 г. Б. Камень ОГРН 1092503000798	МКД
68.	ул. Имени Ф.М. Русецкого, 5	359166.47 2187972.46	ж/б	9	2	0,75	ООО «Викториал» ул. Гагарина, 17а, г. Б. Камень ОГРН: 1022500575393	МКД
69.	ул. Карла Маркса, 2 А	359804.93 2188878.89	ж/б	9	2	0,75	ООО «Викториал» ул. Гагарина, 17а, г. Б. Камень ОГРН: 1022500575393	МКД
70.	ул. Карла Маркса, 3 А	359746.56 2189073.25	ж/б	17	5	0,75	ООО «Викториал» ул. Гагарина, 17а, г. Б. Камень ОГРН: 1022500575393	МКД
71.	ул. Карла Маркса, 4 Б	359698.32 2188802.02	ж/б	9	2	0,75	ООО «Викториал» ул. Гагарина, 17а, г. Б. Камень ОГРН: 1022500575393	МКД
72.	ул. Карла Маркса, 5	359653.88 2189032.75	ж/б	12	3	0,75	ООО «Викториал» ул. Гагарина, 17а, г. Б. Камень ОГРН: 1022500575393	МКД
73.	ул. Карла Маркса, 5А	359725.90 2189124.78	ж/б	9	2	0,75	ООО «Викториал» ул. Гагарина, 17а, г. Б. Камень ОГРН: 1022500575393	МКД
74.	ул. Карла Маркса, 7А	359771.15 2189218.54	ж/б	9	2	0,75	ООО «Викториал» ул. Гагарина, 17а, г. Б. Камень ОГРН: 1022500575393	МКД
75.	ул. Карла Марса, 12 А	359321.94 2188410.16	ж/б	15	4	0,75	ТСЖ «Старт» ул. Горького, д. 10, г. Б. Камень, ОГРН 1092503000644	МКД
76.	ул. Карла Маркса, 13-15	359537.65 2188870.20	ж/б	12	3	0,75	ООО «Викториал» ул. Гагарина, 17а, г. Б. Камень ОГРН: 1022500575393	МКД
77.	ул. Карла Маркса, 16	359124.47 2188378.46	ж/б	15	4	0,75	ТСЖ «Старт» ул. Горького, д. 10, г. Б. Камень, ОГРН: 1092503000644	МКД

1	2	3	4	5	6	7	8	9
78.	ул. Карла Маркса, 17	359591.07 2188954.41	ж/б	12	3	0,75	ООО «Викториал» ул. Гагарина, 17а, г. Б. Камень ОГРН: 1022500575393	МКД
79.	ул. Карла Маркса, 20	359062.06 2188308.99	ж/б	9	2	0,75	ТСЖ «Старт» ул. Горького, д. 10, г. Б. Камень, ОГРН: 1092503000644	МКД
80.	ул. Карла Маркса, 30	358866.22 2187918.47	ж/б	9	2	0,75	ООО «Викториал» ул. Гагарина, 17а, г. Б. Камень ОГРН: 1022500575393	МКД
81.	ул. Карла Маркса, 33-35	359213.59 2188695.35	ж/б	15	4	0,75	ООО УК «Большой Камень» ул. Блохера, д. 10, г. Б. Камень ОГРН 1082503000568	МКД
82.	ул. Карла Маркса, 39	359179.22 2188621.02	ж/б	15	4	0,75	ООО УК «Большой Камень» ул. Блохера, д. 10, г. Б. Камень ОГРН 1082503000568	МКД
83.	ул. Кирова, 6, с. Петровка	362740.98 2192889.13	ж/б	9	2	0,75	Администрация городского округа Большой Камень ул. К. Маркса, д. 4, г. Б. Камень ОГРН: 1022500579750	Частный сектор
84.	ул. Колхозная, 1А, с. Петровка	360884.86 2188293.01	ж/б	9	3	0,75	Администрация городского округа Большой Камень ул. К. Маркса, д. 4, г. Б. Камень ОГРН: 1022500579750	Частный сектор
85.	ул. Колхозная, 10, с. Петровка	363598.99 2191066.82	ж/б	6	1	0,75	Администрация городского округа Большой Камень ул. К. Маркса, д. 4, г. Б. Камень ОГРН: 1022500579750	Частный сектор
86.	ул. Колхозная, 26, с. Петровка	364299.74 2191068.44	ж/б	6	2	0,75	Администрация городского округа Большой Камень ул. К. Маркса, д. 4, г. Б. Камень ОГРН: 1022500579750	Частный сектор
87.	ул. Колхозная, 38, с. Петровка	60839.91 2189225.53	ж/б	9	3	0,75	Администрация городского округа Большой Камень ул. К. Маркса, д. 4, г. Б. Камень ОГРН: 1022500579750	Частный сектор
88.	ул. Колхозная, 104, с. Суходол	362554.21 2188250.25	ж/б	9	2	0,75	Администрация городского округа Большой Камень ул. К. Маркса, д. 4, г. Б. Камень ОГРН: 1022500579750	Частный сектор
89.	ул. Кравцова, 1, с. Петровка	363152.37 2191434.44	ж/б	6	1	0,75	Администрация городского округа Большой Камень ул. К. Маркса, д. 4, г. Б. Камень ОГРН: 1022500579750	Частный сектор
90.	ул. Кравцова, 3, с. Петровка	363211.30 2191433.04	ж/б	6	1	0,75	Администрация городского округа Большой Камень ул. К. Маркса, д. 4, г. Б. Камень ОГРН: 1022500579750	Частный сектор

1	2	3	4	5	6	7	8	9
91.	ул. Крацова, 5, с. Петровка	363253.30 2191432.40	ж/б	6	1	0,75	Администрация городского округа Большой Камень ул. К. Маркса, д. 4, г. Б. Камень ОГРН: 1022500579750	Частный сектор
92.	ул. Крупская, 5, с. Петровка	363020.05 2192264.31	ж/б	6	1	0,75	Администрация городского округа Большой Камень ул. К. Маркса, д. 4, г. Б. Камень ОГРН: 1022500579750	Частный сектор
93.	ул. Крупская, 22, с. Петровка	363254.98 2191975.22	ж/б	6	1	0,75	Администрация городского округа Большой Камень ул. К. Маркса, д. 4, г. Б. Камень ОГРН: 1022500579750	Частный сектор
94.	ул. Лазо, 10	41537.32 63110.80	ж/б	4	1	0,75	ООО «Викториал» ул. Гагарина, 17а, г. Большой Камень ОГРН: 1022500575393	МКД
95.	ул. Лазо, 16	359186.45 2187542.56	ж/б	9	2	0,75	ООО «Викториал» ул. Гагарина, 17а, г. Большой Камень ОГРН: 1022500575393	МКД
96.	ул. Лебедева, 7-9	41906.59 63246.25	ж/б	9	2	0,75	ООО «Викториал» ул. Гагарина, 17а, г. Большой Камень ОГРН: 1022500575393	МКД
97.	ул. Лебедева, 17	359303.30 2187516.95	ж/б	9	2	0,75	ООО «Викториал» ул. Гагарина, 17а, г. Большой Камень ОГРН: 1022500575393	МКД
98.	ул. Ленина, 4	358926.61 2188042.66	ж/б	9	2	0,75	ТСЖ «Лада» ул. Блюхера, д. 23, г. Б. Камень, ОГРН 1092503001800	МКД
99.	ул. Ленина, 5	359003.57 2187872.61	ж/б	5	1	0,75	ООО "Град Сервис" ул. Гагарина, д. 17А, г. Б. Камень, ОГРН 1072503000085	МКД
100.	ул. Ленина, 10-12	359093.65 2187928.39	ж/б	9	2	0,75	ООО "Град Сервис" ул. Гагарина, д. 17А, г. Б. Камень, ОГРН 1072503000085	МКД
101.	ул. Ленина, 11	359146.83 2187772.21	ж/б	9	2	0,75	ПАО Ростелеком	МКД
102.	ул. Ленина, 17	359298.37 2187658.46	ж/б	9	2	0,75	ООО "Град Сервис" ул. Гагарина, д. 17А, г. Б. Камень, ОГРН 1072503000085	МКД
103.	ул. Ленина, 26-28	359325.45 2187770.49	ж/б	12	3	0,75	ООО "Град Сервис" ул. Гагарина, д. 17А, г. Б. Камень, ОГРН 1072503000085	МКД
104.	ул. Ленинская, 4 с. Петровка	362460.71 2193126.77	ж/б	12	2	0,75	Администрация городского округа Большой Камень ул. К. Маркса, д. 4, г. Б. Камень ОГРН: 1022500579750	Частный сектор
105.	ул. Ленинская, 19 А с. Петровка	362150.64 2193070.39	ж/б	12	2	0,75	Администрация городского округа Большой Камень ул. К. Маркса, д. 4, г. Б. Камень	Частный сектор

1	2	3	4	5	6	7	8	9
							ОГРН: 1022500579750	
106.	ул. Ленинская, 23 с. Петровка	362582.54 2192172.43	ж/б	12	2	0,75	Администрация городского округа Большой Камень ул. К. Маркса, д. 4, г. Б. Камень ОГРН: 1022500579750	Частный сектор
107.	ул. Ленинская, 35 с. Петровка	362409.85 2192492.17	ж/б	6	2	0,75	Администрация городского округа Большой Камень ул. К. Маркса, д. 4, г. Б. Камень ОГРН: 1022500579750	Частный сектор
108.	ул. Ленинская, 38 с. Петровка	362478.93 2192177.39	ж/б	9	2	0,75	Администрация городского округа Большой Камень ул. К. Маркса, д. 4, г. Б. Камень ОГРН: 1022500579750	Частный сектор
109.	ул. Ленинская, 71 с. Петровка,	362962.67 2191307.67	ж/б	9	2	0,75	Администрация городского округа Большой Камень ул. К. Маркса, д. 4, г. Б. Камень ОГРН: 1022500579750	Частный сектор
110.	ул. Ленинская, 74 с. Петровка,	362647.69 2191567.83	ж/б	6	1	0,75	Администрация городского округа Большой Камень ул. К. Маркса, д. 4, г. Б. Камень ОГРН: 1022500579750	Частный сектор
111.	ул. Ленинская, 80 Б, с. Петровка	362941.46 2191332.71	ж/б	6	1	0,50	Администрация городского округа Большой Камень ул. К. Маркса, д. 4, г. Б. Камень ОГРН: 1022500579750	Частный сектор
112.	ул. Ленинская, 82В, с. Петровка	363026.33 2191316.89	ж/б	6	1	0,75	Администрация городского округа Большой Камень ул. К. Маркса, д. 4, г. Б. Камень ОГРН: 1022500579750	Частный сектор
113.	ул. Ленинская, 91А, с. Петровка	363494.00 2191251.87	ж/б	6	1	0,75	Администрация городского округа Большой Камень ул. К. Маркса, д. 4, г. Б. Камень ОГРН: 1022500579750	Частный сектор
114.	ул. Ленинская, 100, с. Петровка	363443.98 2191279.12	ж/б	6	1	0,75	Администрация городского округа Большой Камень ул. К. Маркса, д. 4, г. Б. Камень ОГРН: 1022500579750	Частный сектор
115.	ул. Мичурина, 2	43.082695 132.324827	ж/б	6	1	0,75	Администрация городского округа Большой Камень ул. К. Маркса, д. 4, г. Б. Камень ОГРН: 1022500579750	Частный сектор

1	2	3	4	5	6	7	8	9
116.	ул. Мичурина, 7	43.082901 132.327651	ж/б	6	1	0,75	Администрация городского округа Большой Камень ул. К. Маркса, д. 4, г. Б. Камень ОГРН: 1022500579750	Частный сектор
117.	ул. Мичурина, 11-1	43.082302 132.329172	ж/б	6	1	0,75	Администрация городского округа Большой Камень ул. К. Маркса, д. 4, г. Б. Камень ОГРН: 1022500579750	Частный сектор
118.	ул. Мичурина, 15 А	356489.69 2187217.06	ж/б	6	2	0,75	Администрация городского округа Большой Камень ул. К. Маркса, д. 4, г. Б. Камень ОГРН: 1022500579750	Частный сектор
119.	ул. Мичурина, 17-19	43.081099 132.331926	ж/б	6	1	0,75	Администрация городского округа Большой Камень ул. К. Маркса, д. 4, г. Б. Камень ОГРН: 1022500579750	Частный сектор
120.	ул. Мичурина, 23	356045.64 2187277.14	ж/б	6	2	0,75	Администрация городского округа Большой Камень ул. К. Маркса, д. 4, г. Б. Камень ОГРН: 1022500579750	Частный сектор
121.	ул. Мичурина, 36	355905.04 2187421.42	ж/б	6	2	0,75	Администрация городского округа Большой Камень ул. К. Маркса, д. 4, г. Б. Камень ОГРН: 1022500579750	Частный сектор
122.	ул. Новомировская, 7	355965.52 2187248.55	ж/б	6	2	0,75	Администрация городского округа Большой Камень ул. К. Маркса, д. 4, г. Б. Камень ОГРН: 1022500579750	Частный сектор
123.	ул. Ольховая, 4	360912.45 2189403.00	ж/б	12	3	0,75	Администрация городского округа Большой Камень ул. К. Маркса, д. 4, г. Б. Камень ОГРН: 1022500579750	Частный сектор
124.	ул. Первомайская, 3 с. Петровка	58214.14 2187756.99	ж/б	9	3	0,75	Администрация городского округа Большой Камень ул. К. Маркса, д. 4, г. Б. Камень ОГРН: 1022500579750	Частный сектор
126.	ул. Первомайская, 19 с. Петровка	357226.39 2187712.29	ж/б	6	2	0,75	Администрация городского округа Большой Камень ул. К. Маркса, д. 4, г. Б. Камень ОГРН: 1022500579750	Частный сектор
125.	ул. Первомайская, 51 с. Петровка	357112.64 2187388.07	ж/б	6	2	0,75	Администрация городского округа Большой Камень ул. К. Маркса, д. 4, г. Б. Камень ОГРН: 1022500579750	Частный сектор

1	2	3	4	5	6	7	8	9
126.	ул. Первомайская, 54 с. Петровка	362756.49 2191519.25	ж/б	6	1	0,75	Администрация городского округа Большой Камень ул. К. Маркса, д. 4, г. Б. Камень ОГРН: 1022500579750	Частный сектор
127.	ул. Первомайская, 74 с. Петровка	362772.43 2191473.92	ж/б	6	2	0,75	Администрация городского округа Большой Камень ул. К. Маркса, д. 4, г. Б. Камень ОГРН: 1022500579750	Частный сектор
128.	ул. Первомайская, 148 с. Петровка	357131.35 2187410.69	ж/б	12	4	0,75	Администрация городского округа Большой Камень ул. К. Маркса, д. 4, г. Б. Камень ОГРН: 1022500579750	Частный сектор
129.	ул. Первомайская, 239 с. Петровка	356101.46 2187321.23	ж/б	12	3	0,75	Администрация городского округа Большой Камень ул. К. Маркса, д. 4, г. Б. Камень ОГРН: 1022500579750	Частный сектор
130.	ул. Песчаная, 5	355722.56 2187162.39	ж/б	12	3	0,75	Администрация городского округа Большой Камень ул. К. Маркса, д. 4, г. Б. Камень ОГРН: 1022500579750	Частный сектор
131.	ул. Подгорная, 9 с. Петровка	362985.34 2192825.70	ж/б	9	2	0,75	Администрация городского округа Большой Камень ул. К. Маркса, д. 4, г. Б. Камень ОГРН: 1022500579750	Частный сектор
132.	ул. Прибрежная, 4	43.080267 132.322272	ж/б	9	2	0,75	Администрация городского округа Большой Камень ул. К. Маркса, д. 4, г. Б. Камень ОГРН: 1022500579750	Частный сектор
133.	ул. Прибрежная, 13-15	43.072281 132.320801	ж/б	6	4	0,75	Администрация городского округа Большой Камень ул. К. Маркса, д. 4, г. Б. Камень ОГРН: 1022500579750	Частный сектор
134.	ул. Прибрежная, 38-40	43.073554 132.319651	ж/б	6	3	0,75	Администрация городского округа Большой Камень ул. К. Маркса, д. 4, г. Б. Камень ОГРН: 1022500579750	Частный сектор
135.	ул. Приморского Комсомола, 5А	359167.24 2188777.99	ж/б	9	2	0,75	ООО УК «Большой Камень» ул. Блюхера, д. 10, г. Б. Камень ОГРН 1082503000568	МКД
136.	ул. Приморского Комсомола, 5-7	359091.31 2188707.92	ж/б	9	2	0,75	ООО УК «Большой Камень» ул. Блюхера, д. 10, г. Б. Камень ОГРН 1082503000568	МКД
137.	ул. Приморского Комсомола, 9-12	359113.71 2188847.24	ж/б	15	4	0,75	ООО УК «Большой Камень» ул. Блюхера, д. 10, г. Б. Камень ОГРН 1082503000568	МКД



1	2	3	4	5	6	7	8	9
138.	ул. Приморского Комсомола, 19	359081.31 2188910.67	ж/б	9	2	0,75	ООО «Викториал» ул. Гагарина, 17а, г. Б. Камень ОГРН: 1022500575393	МКД
139.	ул. Приморского Комсомола, 23-25	359049.39 2188997.44	ж/б	12	3	0,75	ООО УК «Большой Камень» ул. Блюхера, д. 10, г. Б. Камень ОГРН 1082503000568	МКД
140.	ул. Приморского Комсомола, 29-29А	3.107418 32.356424	ж/б	12	3	0,75	ТСЖ «Приморск», ул. Прим. Комсомола, д. 29, кв. 34, г. Б. Камень, ОГРН 1182536002329 ТСЖ "Уютный дом" ул. Прим. Комсомола, д. 29А, кв. 30 г. Б. Камень, ОГРН1192536032061	МКД
141.	ул. Приморского Комсомола, 29Б	43.108468, 132.356371	ж/б	12	3	0,75	ООО «Сервис Восток» ул. Им. В. А. Маслакова, д. 1Б, г. Б. Камень, ОГРН 1022500577318	МКД
142.	ул. Приморского Комсомола, 29В	43.107684, 132.355175	ж/б	12	3	0,75	ООО «Сервис Восток» ул. Им. В. А. Маслакова, д. 1Б г. Б. Камень, ОГРН 1022500577318	МКД
143.	ул. Приморского Комсомола, 29Г	43.107387, 132.355489	ж/б	12	3	0,75	ООО «Визит БК» ул. Приморского Комсомола, д. 29Г, пом. 2 г. Б. Камень, ОГРН1202500020084	МКД
144.	ул. Приморского Комсомола, 31	358864.77 2189151.12	ж/б	12	3	0,75	ТСЖ «Прибой» ул. Прим. Комсомола, д. 33 г. Б. Камень, ОГРН 1182536002329	МКД
145.	ул. Приморского Комсомола, 35-37	358993.47 2189327.65	ж/б	12	3	0,75	ООО УК «Большой Камень» ул. Блюхера, д. 10, г. Б. Камень ОГРН 1082503000568	МКД
146.	ул. Приморского Комсомола, 39	358805.73 2189245.90	ж/б	15	5	0,75	ООО УК «Большой Камень» ул. Блюхера, д. 10, г. Б. Камень ОГРН 1082503000568	МКД
147.	ул. Приморского комсомола, 43	43.105065 132.359464	ж/б	9	1	0,75	ООО «Викториал» ул. Гагарина, 17а, г. Б. Камень ОГРН: 1022500575393	МКД
148.	ул. Рыбацкая, 12	358014.74 2187232.42	ж/б	9	3	0,75	Администрация городского округа Большой Камень ул. К. Маркса, д. 4, г. Б. Камень ОГРН: 1022500579750	Частный сектор
149	ул. Северная, 14 А	358427.36 2187661.93	ж/б	6	2	0,75	Администрация городского округа Большой Камень ул. К. Маркса, д. 4, г. Б. Камень ОГРН: 1022500579750	Частный сектор
150.	ул. Северная, 26	358307.29 2187989.96	ж/б	6	2	0,75	Администрация городского округа Большой Камень ул. К. Маркса, д. 4, г. Б. Камень ОГРН: 1022500579750	Частный сектор



1	2	3	4	5	6	7	8	9
151.	ул. Сиреневая, 3	357206.43 2189400.19	ж/б	6	2	0,75	Администрация городского округа Большой Камень ул. К. Маркса, д. 4, г. Б. Камень ОГРН: 1022500579750	Частный сектор
152.	ул. Степана Лебедева, 1 (№1)	43.120444, 132.345347		33	4	0,75	ООО ССК «Звезда» ул. Ал. Труда, зд. 19 В, г. Б. Камень ОГРН 1152503000539	
153.	ул. Степана Лебедева, 1 (№2)	43.118169 132.345819		50	4	0,75	ООО ССК «Звезда» ул. Ал. Труда, зд. 19 В, г. Б. Камень ОГРН 1152503000539	
154.	ул. Степана Лебедева, 1 (№3)	43.119544 132.342889		30	8	0,75	ООО ССК «Звезда» ул. Ал. Труда, зд. 19 В, г. Б. Камень ОГРН 1152503000539	
155.	ул. Степана Лебедева, 1 (№4)	43.117333 132.342956		30	4	0,75	ООО ССК «Звезда» ул. Ал. Труда, зд. 19 В, г. Б. Камень ОГРН 1152503000539	
156.	ул. Степана Лебедева, 1 (№5)	43.124125 132.340084		30	4	0,75	ООО ССК «Звезда» ул. Ал. Труда, зд. 19 В, г. Б. Камень ОГРН 1152503000539	
157.	ул. Степана Лебедева, 1 (№6)	43.123384 132.341150		10	1	0,75	ООО ССК «Звезда» ул. Ал. Труда, зд. 19 В, г. Б. Камень ОГРН 1152503000539	
158.	ул. Степана Лебедева, 1 (№7)	43.119431 132.336389		20	2	0,75	ООО ССК «Звезда» ул. Ал. Труда, зд. 19 В, г. Б. Камень ОГРН 1152503000539	
159.	ул. Степана Лебедева, 1 (№8)	43.114728 132.339461		10	1	0,75	ООО ССК «Звезда» ул. Ал. Труда, зд. 19 В, г. Б. Камень ОГРН 1152503000539	
160.	ул. Степана Лебедева, 1 (№9)	43.11278 132.325486		30	1	0,75	ООО ССК «Звезда» ул. Ал. Труда, зд. 19 В, г. Б. Камень ОГРН 1152503000539	
161.	ул. Степана Лебедева, 1 (№10)	43.115925 132.322239		30	1	0,75	ООО ССК «Звезда» ул. Ал. Труда, зд. 19 В, г. Б. Камень ОГРН 1152503000539	
162.	ул. Степана Лебедева, 1 (№11)	43.119214 132.323306		30	1	0,75	ООО ССК «Звезда» ул. Ал. Труда, зд. 19 В, г. Б. Камень ОГРН 1152503000539	
163.	ул. Степана Лебедева, 1 (№12)	43.114889 132.323167		30	6	0,75	ООО ССК «Звезда» ул. Ал. Труда, зд. 19 В, г. Б. Камень ОГРН 1152503000539	
164.	ул. Степана Лебедева, 1 (№13)	43.116844 132.342014		30	7	0,75	ООО ССК «Звезда» ул. Ал. Труда, зд. 19 В, г. Б. Камень ОГРН 1152503000539	
165.	ул. Степана Лебедева, 1 (№14)	43.110525 132.336200		30	2	0,75	ООО ССК «Звезда» ул. Ал. Труда, зд. 19 В, г. Б. Камень ОГРН 1152503000539	
166.	ул. Степана Лебедева, 1 (№15)	43.115481 132.333175		10	1	0,75	ООО ССК «Звезда» ул. Ал. Труда, зд. 19 В, г. Б. Камень ОГРН 1152503000539	

1	2	3	4	5	6	7	8	9
167.	ул. Степана Лебедева, 1 (№16)	43.128535 132.333488		10	1	0,75	ООО ССК «Звезда» ул. Ал. Труда, злд. 19 В, г. Б. Камень ОГРН 1152503000539	
168.	ул. Степана Лебедева, 1 (№17)	43.116741 132.338471		30	4	0,75	ООО ССК «Звезда» ул. Ал. Труда, злд. 19 В, г. Б. Камень ОГРН 1152503000539	
169.	ул. Уссурийская, 40	557635.85 2187651.21		6	2	0,75	Администрация городского округа Большой Камень ул. К. Маркса, д. 4, г. Б. Камень ОГРН: 1022500579750	Частный сектор
170.	ул. Уссурийская, 97	556904.11 2187629.55	ж/б	12	3	0,75	Администрация городского округа Большой Камень ул. К. Маркса, д. 4, г. Б. Камень ОГРН: 1022500579750	Частный сектор
171.	ул. Центральная, 7	558543.38 2189485.38		14	5	0,75	Администрация городского округа Большой Камень ул. К. Маркса, д. 4, г. Б. Камень ОГРН: 1022500579750	Частный сектор
172.	ул. Чайкина, 54 с. Суходол	561895.07 2187428.68		12	3	0,75	Администрация городского округа Большой Камень ул. К. Маркса, д. 4, г. Б. Камень ОГРН: 1022500579750	Частный сектор
173.	ул. Чапаева, 3	558121.39 2187122.15		6	2	0,75	Администрация городского округа Большой Камень ул. К. Маркса, д. 4, г. Б. Камень ОГРН: 1022500579750	Частный сектор
174.	ул. Чапаева, 6	558136.69 2187225.79		12	3	0,75	Администрация городского округа Большой Камень ул. К. Маркса, д. 4, г. Б. Камень ОГРН: 1022500579750	Частный сектор
175.	ул. Чапаева, 24	558115.71 2187588.76		12	2	0,75	Администрация городского округа Большой Камень ул. К. Маркса, д. 4, г. Б. Камень ОГРН: 1022500579750	Частный сектор
176.	ул. Чкалова, 35	558407.84 2189426.29		12	2	0,75	Администрация городского округа Большой Камень ул. К. Маркса, д. 4, г. Б. Камень ОГРН: 1022500579750	Частный сектор
177.	ул. Школьная, 2, с. Петровка	563204.47 219643.55		12	2	0,75	Администрация городского округа Большой Камень ул. К. Маркса, д. 4, г. Б. Камень ОГРН: 1022500579750	Частный сектор
178.	ул. Шорса, 30	557924.00 2187550.30		12	2	0,75	Администрация городского округа Большой Камень ул. К. Маркса, д. 4, г. Б. Камень	Частный сектор

1	2	3	4	5	6	7	8	9
							ОГРН: 1022500579750	
179.	ул. Юбилейная, 1-5	43.073595 132.321650		12	3	0,75	Администрация городского округа Большой Камень ул. К. Маркса, д. 4, г. Б. Камень ОГРН: 1022500579750	Частный сектор
180.	ул. Юбилейная, 9 А	358115.12 2186397.68		12	3	0,75	Администрация городского округа Большой Камень ул. К. Маркса, д. 4, г. Б. Камень ОГРН: 1022500579750	Частный сектор
181.	ул. Юбилейная, 15 А	354992.84 2186076.05		12	3	0,75	Администрация городского округа Большой Камень ул. К. Маркса, д. 4, г. Б. Камень ОГРН: 1022500579750	Частный сектор
182.	ул. Южная, 1	43.103082 132.354245		12	4	0,75	ООО «Сервис Восток» ул. Им. В.А. Маслакова, д. 1Б, г. Б. Камень, ОГРН 1022500577318	Частный сектор
183.	ул. Южная, 11	43.103503, 132.351631		12	4	0,75	ООО «Сервис Восток» ул. Им. В.А. Маслакова, д. 1Б, г. Б. Камень, ОГРН 1022500577318	МКД
184.	ул. Южная, 37	43.104710 132.349797		12	4	0,75	ООО «Сервис Восток» ул. Им. В.А. Маслакова, д. 1Б, г. Б. Камень, ОГРН 1022500577318	МКД
185.	ул. Южная, 45	43.104499 132.348957		12	4	0,75	ООО «Сервис Восток» ул. Им. В.А. Маслакова, д. 1Б, г. Б. Камень, ОГРН 1022500577318	МКД
186.	ул. Южная, 53	43.104308 132.347063		12	4	0,75	ООО «Сервис Восток» ул. Им. В.А. Маслакова, д. 1Б, г. Б. Камень, ОГРН 1022500577318	МКД
187.	с. Суходол (кладбище 1)	364496.54 2188680.72	ж/б		2	0,75	Администрация городского округа Большой Камень ул. К. Маркса, д. 4, г. Б. Камень ОГРН: 1022500579750	
188.	с. Суходол (кладбище 2)	364496.54 2188680.73	ж/б	6	1	0,75	Администрация городского округа Большой Камень ул. К. Маркса, д. 4, г. Б. Камень ОГРН: 1022500579750	
189.	ул. Чкалова (гор.кладбище № 1)	359277.85 2190316.66	ж/б	6	2	0,75	Администрация городского округа Большой Камень ул. К. Маркса, д. 4, г. Б. Камень ОГРН: 1022500579750	
190.	ул. Чкалова (гор.кладбище № 2)	359317.03 2190390.66	ж/б	6	2	0,75	Администрация городского округа Большой Камень ул. К. Маркса, д. 4, г. Б. Камень ОГРН: 1022500579750	

1	2	3	4	5	6	7	8	9
191.	ул. Чкалова (гор. кладбище № 3)	359336.42 2190483.29	ж/б	6	2	0,75	Администрация городского округа Большой Камень ул. К. Маркса, д. 4, г. Б. Камень ОГРН: 1022500579750	
192.	ул. Чкалова (гор. кладбище № 4)	359337.22 2190560.52	ж/б	6	2	0,75	Администрация городского округа Большой Камень ул. К. Маркса, д. 4, г. Б. Камень ОГРН: 1022500579750	
193.	ул. Чкалова (гор. кладбище № 5)	359319.15 2190622.23	ж/б	6	2	0,75	Администрация городского округа Большой Камень ул. К. Маркса, д. 4, г. Б. Камень ОГРН: 1022500579750	
194.	ул. Чкалова (гор. кладбище № 6)	359231.76 2190778.71	ж/б	6	2	0,75	Администрация городского округа Большой Камень ул. К. Маркса, д. 4, г. Б. Камень ОГРН: 1022500579750	
195.	ул. Чкалова (гор. кладбище № 7)	359143.12 2190811.73	ж/б	6	2	0,75	Администрация городского округа Большой Камень ул. К. Маркса, д. 4, г. Б. Камень ОГРН: 1022500579750	
196.	ул. Чкалова (гор. кладбище № 8)	359066.11 2190846.77	ж/б	6	2	0,75	Администрация городского округа Большой Камень ул. К. Маркса, д. 4, г. Б. Камень ОГРН: 1022500579750	
197.	ул. Чкалова (гор. кладбище № 9)	359097.51 2190734.72	ж/б	6	2	0,75	Администрация городского округа Большой Камень ул. К. Маркса, д. 4, г. Б. Камень ОГРН: 1022500579750	
198.	ул. Чкалова (гор. кладбище № 10)	359169.52 2190693.22	ж/б	6	2	0,75	Администрация городского округа Большой Камень ул. К. Маркса, д. 4, г. Б. Камень ОГРН: 1022500579750	
199.	ул. Чкалова (гор. кладбище № 11)	359070.47 2190668.58	ж/б	6	2	0,75	Администрация городского округа Большой Камень ул. К. Маркса, д. 4, г. Б. Камень ОГРН: 1022500579750	
200.	ул. Чкалова (гор. кладбище № 12)	359144.92 2190560.20	ж/б	6	2	0,75	Администрация городского округа Большой Камень ул. К. Маркса, д. 4, г. Б. Камень ОГРН: 1022500579750	
201.	ул. Чкалова (гор. кладбище № 13)	359299.94 2190565.12	ж/б	6	2	0,75	Администрация городского округа Большой Камень ул. К. Маркса, д. 4, г. Б. Камень ОГРН: 1022500579750	

1	2	3	4	5	6	7	8	9
202.	ул. Чкалова (гор. кладбище № 14)	359095.73 2190495.36	ж/б	6	2	0,75	Администрация городского округа Большой Камень ул. К. Маркса, д. 4, г. Б. Камень ОГРН: 1022500579750	
203.	ул. Чкалова (гор. кладбище № 15)	359081.89 2190442.72	ж/б	6	2	0,75	Администрация городского округа Большой Камень ул. К. Маркса, д. 4, г. Б. Камень ОГРН: 1022500579750	
204.	ул. Чкалова (гор. кладбище № 16)	359069.14 2190412.24	ж/б	6	2	0,75	Администрация городского округа Большой Камень ул. К. Маркса, д. 4, г. Б. Камень ОГРН: 1022500579750	
205.	ул. Чкалова (гор. кладбище № 17)	359072.72 2190348.18	ж/б	6	2	0,75	Администрация городского округа Большой Камень ул. К. Маркса, д. 4, г. Б. Камень ОГРН: 1022500579750	
206.	ул. Чкалова (гор. кладбище № 18)	359011.91 2190398.39	ж/б	6	2	0,75	Администрация городского округа Большой Камень ул. К. Маркса, д. 4, г. Б. Камень ОГРН: 1022500579750	
207.	ул. Чкалова (гор. кладбище № 19)	359105.85 2190336.26	ж/б	6	2	0,75	Администрация городского округа Большой Камень ул. К. Маркса, д. 4, г. Б. Камень ОГРН: 1022500579750	
208.	ул. Чкалова (гор. кладбище № 20)	359221.13 2190280.18	ж/б	6	2	0,75	Администрация городского округа Большой Камень ул. К. Маркса, д. 4, г. Б. Камень ОГРН: 1022500579750	
209.	ул. Чкалова (гор. кладбище № 21)	359232.75 2190260.61	ж/б	6	2	0,75	Администрация городского округа Большой Камень ул. К. Маркса, д. 4, г. Б. Камень ОГРН: 1022500579750	
210.	ул. Чкалова (гор. кладбище № 22)	359146.89 2190196.65	ж/б	6	2	0,75	Администрация городского округа Большой Камень ул. К. Маркса, д. 4, г. Б. Камень ОГРН: 1022500579750	
211.	ул. Чкалова (гор. кладбище № 23)	359112.26 2190158.86	ж/б	6	2	0,75	Администрация городского округа Большой Камень ул. К. Маркса, д. 4, г. Б. Камень ОГРН: 1022500579750	
212.	с Петровка (кладбище № 1)	363732.72 2192637.25	ж/б	6	1	0,75	Администрация городского округа Большой Камень ул. К. Маркса, д. 4, г. Б. Камень ОГРН: 1022500579750	

1	2	3	4	5	6	7	8	9
213.	с Петровка (кладбище №2)	363582.26 2192665.91	ж/б	6	1	0,75	Администрация городского округа Большой Камень ул. К. Маркса, д. 4, г. Б. Камень ОГРН: 1022500579750	
214.	с Петровка (кладбище № 3)	363797.44 2192740.46	ж/б	9	2	0,75	Администрация городского округа Большой Камень ул. К. Маркса, д. 4, г. Б. Камень ОГРН: 1022500579750	
215.	ул. Мичурина (кладбище № 1)	355159.21 2188342.16	ж/б	6	1	0,75	Администрация городского округа Большой Камень ул. К. Маркса, д. 4, г. Б. Камень ОГРН: 1022500579750	
216.	ул. Мичурина (кладбище №2)	354994.88 2188345.90	ж/б	9	2	0,75	Администрация городского округа Большой Камень ул. К. Маркса, д. 4, г. Б. Камень ОГРН: 1022500579750	
217.	Ул. Аллея Труда, 24/3	43.111857 132.353289	ж/б	12	3	0,75	ИП Чернявская Е.В. ул. К. Маркса, д. 21Г г. Б. Камень, ОГРН 1022500576185	
218.	Ул. Гагарина,49-51	43.11113 132.3595	ж/б	4	2	0,75	ООО «УК Современник» ул. Гагарина, д. 51 г. Б. Камень, ОГРН 1142503000540	МКД
219.	ул. Аллея Труда, 19В	43.121864 132.321873	ж/б	0,75	1	0,75	ООО ССК «Звезда» ул. Ал. Труда, зд. 19В, г. Б. Камень ОГРН 1152503000539	
220.	ул. Аллея Труда, 39	43.111044 132.354937	свро	1	1	0,75	ООО «Ведуга» ул. Ал. Труда, д. 39, г. Б. Камень, ОГРН 1022500580508	

### Мусоропроводы

1.	ул. Академика Крылова, 1						ООО «Викториал» ул. Гагарина, 17а, г. Большой Камень ОГРН: 1022500575393	МКД
2.	ул. Академика Крылова, 2						ООО "УК Кронк" г. Фокино, ул. Постникова, д. 3, ОГРН: 1222500007840	МКД
3.	ул. Академика Крылова, 2А						ООО «Викториал» ул. Гагарина, 17а, г. Большой Камень ОГРН: 1022500575393	МКД
4.	ул. Академика Крылова, 4						ООО «Викториал» ул. Гагарина, 17а, г. Большой Камень ОГРН: 1022500575393	МКД
5.	ул. Академика Крылова, 6						ООО «Викториал» ул. Гагарина, 17а, г. Большой Камень ОГРН: 1022500575393	МКД



1	2	3	4	5	6	7	8	9
6.	ул. Академика Крылова, 8						ООО «Викториал» ул. Гагарина, 17а, г. Большой Камень ОГРН: 1022500575393	МКД
7.	ул. Академика Крылова, 10						ООО «Викториал» ул. Гагарина, 17а, г. Большой Камень ОГРН: 1022500575393	МКД
8.	ул. Академика Крылова, 12						ООО «Викториал» ул. Гагарина, 17а, г. Большой Камень ОГРН: 1022500575393	МКД
9.	ул. Академика Крылова, 14						ООО «Викториал» ул. Гагарина, 17а, г. Большой Камень ОГРН: 1022500575393	МКД
10.	ул. Академика Крылова, 16						ООО «Викториал» ул. Гагарина, 17а, г. Большой Камень ОГРН: 1022500575393	МКД
11.	ул. Академика Крылова, 18						ООО «Викториал» ул. Гагарина, 17а, г. Большой Камень ОГРН: 1022500575393	МКД
12.	ул. Академика Курчатова, 4						ООО «Викториал» ул. Гагарина, 17а, г. Большой Камень ОГРН: 1022500575393	МКД
13.	ул. Академика Курчатова, 6						ООО УК «Большой Камень» ул. Блохера, д. 10, г. Б. Камень ОГРН 1082503000568	МКД
14.	ул. Академика Курчатова, 8						ООО «Викториал» ул. Гагарина, 17а, г. Б. Камень ОГРН: 1022500575393	МКД
15.	ул. Академика Курчатова, 10						ТСЖ "Академик-10", ул. Ак. Курчатова, д. 10, кв. 249 г. Б. Камень, ОГРН 1232500027792	МКД
16.	ул. Академика Курчатова, 22А						ООО УК «Большой Камень» ул. Блохера, д. 10, г. Б. Камень ОГРН 1082503000568	МКД
17.	ул. Академика Курчатова, 25						ООО УК «Форпост» ул. Залыбе, д. 43, кв. 5, пгт. Шкотово, Шкотовский район, ОГРН 1132503001070	МКД
18.	ул. Академика Курчатова, 27						ООО УК «Форпост» ул. Залыбе, д. 43, кв. 5, пгт. Шкотово, Шкотовский район, ОГРН 1132503001070	МКД
19.	ул. Академика Курчатова, 28						ООО "УК Кронк" ул. Постникова, д. 3, г. Фокино, ОГРН: 1222500007840	МКД
20.	ул. Академика Курчатова, 30						ООО УК «Большой Камень» ул. Блохера, д. 10, г. Б. Камень, ОГРН 1082503000568	МКД
21.	ул. Академика Курчатова, 31						ООО УК «Большой Камень» ул. Блохера, д. 10, г. Б. Камень ОГРН 1082503000568	МКД




1	2	3	4	5	6	7	8	9
22.	ул. Академика Курчатова, 32						ООО УК «Большой Камень» ул. Блохера, д. 10, г. Б. Камень ОГРН 1082503000568	МКД
23.	ул. Аллея Труда, 25						ООО «Викториал» ул. Гагарина, 17а г. Б. Камень ОГРН: 1022500575393	МКД
24.	ул. Аллея Труда, 27						ООО «Викториал» ул. Гагарина, 17а г. Б. Камень ОГРН: 1022500575393	МКД
25.	ул. Аллея Труда, 29						ООО «Викториал» ул. Гагарина, 17а г. Б. Камень ОГРН: 1022500575393	МКД
26.	ул. Аллея Труда, 31						ООО «Викториал» ул. Гагарина, 17а г. Б. Камень ОГРН: 1022500575393	МКД
27.	ул. Гагарина, 16						ООО «ДВ Цель» ул. К. Маркса, д. 57, г. Б. Камень, ОГРН 1082503000304	МКД
28.	ул. Гагарина, 33						ООО УК «Большой Камень» ул. Блохера, д. 10, г. Б. Камень ОГРН 1082503000568	МКД
29.	ул. Гагарина, 35						ООО УК «Большой Камень» ул. Блохера, д. 10, г. Б. Камень ОГРН 1082503000568	МКД
30.	ул. Гагарина, 41						ООО УК «Большой Камень» ул. Блохера, д. 10, г. Б. Камень ОГРН 1082503000568	МКД
31.	ул. Гагарина, 43						ООО УК «Форпост» ул. Залье, д. 43, кв. 5, пгт. Шкотово, Шкотовский район, ОГРН 1132503001070	МКД
32.	ул. Карла Маркса, 1А						ООО «Викториал» ул. Гагарина, 17а г. Б. Камень, ОГРН: 1022500575393	МКД
33.	ул. Карла Маркса, 5 Б						ООО «Викториал» ул. Гагарина, 17а г. Б. Камень, ОГРН: 1022500575393	МКД
34.	ул. Карла Маркса, 7Б						ООО «Викториал» ул. Гагарина, 17а г. Б. Камень, ОГРН: 1022500575393	МКД
35.	ул. Карла Маркса, 10А						ТСЖ «Чайка» ул. Горького, д. 4, кв. 10, г. Б. Камень, ОГРН 1082503000502	МКД
36.	ул. Карла Маркса, 13А						ООО «Викториал» ул. Гагарина, 17а г. Б. Камень ОГРН: 1022500575393	МКД
37.	ул. Карла Маркса, 21Б						ООО УК «Большой Камень» ул. Блохера, д. 10, г. Б. Камень ОГРН 1082503000568	МКД


1	2	3	4	5	6	7	8	9
38.	ул. Карла Маркса, 21Г						ООО «Викторинал» ул. Гагарина, 17а г. Б. Камень, ОГРН: 1022500575393	МКД


---

Приложение № 2  
к постановлению  
администрации городского  
округа Большой Камень  
от 08.04.2014 № 1088


**Схема  
размещения мест (площадок) накопления твердых коммунальных отходов на территории  
городского округа Большой Камень**



№ п/п	Адрес, географические координаты мест (площадок) накопления ТКО	Схема размещения мест (площадок) накопления ТКО, М 1:2000
1	2	3
1.	Приморский край, городской округ Большой Камень, г. Большой Камень, ул. Адмирала Макарова, 10 S земельного участка 9 м <sup>2</sup> Географические координаты: x 359634.93 y 2188337.54	

2.	<p>Приморский край, городской округ Большой Камень, г. Большой Камень, ул. Академика Крылова, 3 S земельного участка 15 м<sup>2</sup> Географические координаты: x 359978.50 y 2188738.90</p>	
3.	<p>Приморский край, городской округ Большой Камень, г. Большой Камень, ул. Академика Крылова, 24-26 S земельного участка 12 м<sup>2</sup> Географические координаты: x 360157.53 y 2189100.99</p>	







4.  
Приморский край,  
городской округ Большой  
Камень,  
г. Большой Камень,  
ул. Академика Крылова, 28  
S земельного участка 9 м<sup>2</sup>  
Географические  
координаты  
x 360157.35 y 2189223.87



5.	<p>Приморский край, городской округ Большой Камень, г. Большой Камень, ул. Академика Курчатова, 2 S земельного участка 9 м<sup>2</sup> Географические координаты x 360388.68 y 2189189.94</p>	
6.	<p>Приморский край, городской округ Большой Камень, г. Большой Камень, ул. Академика Курчатова, 12а S земельного участка 9 м<sup>2</sup> Географические координаты x 359780.25 y 2189412.93</p>	



		
7.	<p>Приморский край, городской округ Большой Камень, г. Большой Камень, ул. Академика Курчатова, 14-16 S земельного участка 9 м<sup>2</sup> Географические координаты x 359653.52 y 2189500.23</p>	




8.	<p>Приморский край, городской округ Большой Камень, г. Большой Камень, ул. Академика Курчатова, 18 S земельного участка 9 м<sup>2</sup> Географические координаты x 359265.23 y 2189566.53</p>	
9.	<p>Приморский край, городской округ Большой Камень, г. Большой Камень, ул. Академика Курчатова, 24 S земельного участка 12 м<sup>2</sup> Географические координаты x 359106.77 y 2189505.08</p>	


10.	<p>Приморский край, городской округ Большой Камень, г. Большой Камень, ул. Аллея Труда, 1 S земельного участка 15 м<sup>2</sup> Географические координаты x 359413.22у 2188569.28</p>	
11.	<p>Приморский край, городской округ Большой Камень, г. Большой Камень, ул. Аллея Труда, 4 S земельного участка 12 м<sup>2</sup> Географические координаты x 359605.57 у 2188622.08</p>	

12.	<p>Приморский край, городской округ Большой Камень, г. Большой Камень, ул. Аллея Труда, 7 S земельного участка 17 м<sup>2</sup> Географические координаты x 359522.52 y 2188446.49</p>	
13.	<p>Приморский край, городской округ Большой Камень, г. Большой Камень, ул. Аллея Труда, 8 S земельного участка 9 м<sup>2</sup> Географические координаты x 359676.67 y 2188558.10</p>	
14.	<p>Приморский край, городской округ Большой Камень,</p>	

	<p>г. Большой Камень, ул. Аллея Труда, 12 S земельного участка 12 м<sup>2</sup> Географические координаты x 359702.96 y 2188543.07</p>	
15.	<p>Приморский край, городской округ Большой Камень, г. Большой Камень, ул. Аллея Труда, 16 S земельного участка 9 м<sup>2</sup> Географические координаты x 359854.73 y 2188673.18</p>	



	16.		
	<p>Приморский край, городской округ Большой Камень, г. Большой Камень, ул. Аллея Труда, 39 S земельного участка 15 м<sup>2</sup> Географические координаты x 359564.84 y 2189122.61</p>		







17.	<p>Приморский край, городской округ Большой Камень, г. Большой Камень, ул. Блюхера, 2 S земельного участка 12 м<sup>2</sup> Географические координаты x 359275.34 у 2188322.62</p>	
-----	--	---



18.	<p>Приморский край, городской округ Большой Камень, г. Большой Камень, ул. Блюхера, 4 S земельного участка 12 м<sup>2</sup> Географические координаты x 359344.56 y 2188395.79</p>	





19.	<p>Приморский край, городской округ Большой Камень, г. Большой Камень, ул. Блюхера, 8 S земельного участка 12 м<sup>2</sup> Географические координаты x 359437.62 y 2188263.25</p>	
20.	<p>Приморский край, городской округ Большой Камень, г. Большой Камень, ул. Блюхера, 13 S земельного участка 9 м<sup>2</sup> Географические координаты x 359224.59 y 2188256.84</p>	


21.	<p>Приморский край, городской округ Большой Камень, г. Большой Камень, ул. Блюхера, 17 S земельного участка 12 м<sup>2</sup> Географические координаты x 41744.13 y 63597.53</p>	
22.	<p>Приморский край, городской округ Большой Камень, г. Большой Камень, ул. Блюхера, 23 S земельного участка 9 м<sup>2</sup> Географические координаты x 359335.83 y 2188014.20</p>	



23.	<p>Приморский край, городской округ Большой Камень, г. Большой Камень, ул. Блюхера, 27-29 S земельного участка 15 м<sup>2</sup> Географические координаты x 359543.07 y 2187998.67</p>	
24.	<p>Приморский край, городской округ Большой Камень, г. Большой Камень, ул. Блюхера, 31 S земельного участка 9 м<sup>2</sup> Географические координаты x 359591.96 y 2188011.22</p>	

25.	<p>Приморский край, городской округ Большой Камень, г. Большой Камень, ул. Блюхера, 35 S земельного участка 9 м<sup>2</sup> Географические координаты x 359659.27 у 2188090.95</p>	
26.	<p>Приморский край, городской округ Большой Камень, г. Большой Камень, ул. Блюхера, 39 S земельного участка 9 м<sup>2</sup> Географические координаты x 359622.20 у 2187937.77</p>	





27.	<p>Приморский край, городской округ Большой Камень, г. Большой Камень, ул. Весенняя, 21 S земельного участка 6 м<sup>2</sup> Географические координаты x 357555.74 y 2188043.02</p>	
28.	<p>Приморский край, городской округ Большой Камень, с. Петровка, ул. Вокзальная, 4 S земельного участка 6 м<sup>2</sup> Географические координаты x 363518.12 y 2192488.72</p>	

29.	<p>Приморский край, городской округ Большой Камень, с. Петровка, ул. Вокзальная, 36 S земельного участка 6 м<sup>2</sup> Географические координаты x 364130.12 y 2192482.58</p>	

30.	<p>Приморский край, городской округ Большой Камень, с. Петровка, ул. Вокзальная, 38 S земельного участка 6 м<sup>2</sup> Географические координаты x 364273.42 y 2192490.71</p>	
31.	<p>Приморский край, городской округ Большой Камень, с. Петровка, ул. Волочаевская, 2 S земельного участка 6 м<sup>2</sup> Географические координаты x 363384.42 y 2192132.93</p>	



32.	<p>Приморский край, городской округ Большой Камень, с. Петровка, ул. Волочаевская, 6 S земельного участка 6 м<sup>2</sup> Географические координаты x 363326.87 y 2192036.83</p>	
33.	<p>Приморский край, городской округ Большой Камень, г. Большой Камень, ул. Гагарина, 18 S земельного участка 12 м<sup>2</sup> Географические координаты x 359395.44 y 2189381.92</p>	

34.

Приморский край,  
городской округ Большой  
Камень,  
г. Большой Камень,  
ул. Гагарина, 19  
S земельного участка 17 м<sup>2</sup>  
Географические  
координаты  
x 359157.60 y 2189037.22



35.



Приморский край,  
городской округ Большой  
Камень,  
г. Большой Камень,  
ул. Гагарина, 20  
S земельного участка 9 м<sup>2</sup>  
Географические  
координаты  
x 359428.66 y 2189541.50




36.



Приморский край,  
городской округ Большой  
Камень,  
г. Большой Камень,  
ул. Гагарина, 21  
S земельного участка 12 м<sup>2</sup>  
Географические  
координаты  
x 359295.76 y 2189166.04





37.	<p>Приморский край, городской округ Большой Камень, г. Большой Камень, ул. Гагарина, 23-25 S земельного участка 15 м<sup>2</sup> Географические координаты x 359400.11 y 2189149.90</p>	
38.	<p>Приморский край, городской округ Большой Камень, г. Большой Камень, ул. Гагарина, 37 S земельного участка 12 м<sup>2</sup> Географические координаты x 359303.31 y 2189260.81</p>	


39.	<p>Приморский край, городской округ Большой Камень, г. Большой Камень, ул. Гагарина, 39 S земельного участка 12 м<sup>2</sup> Географические координаты x 359566.65 y 2189128.97</p>	



40.	<p>Приморский край, городской округ Большой Камень, г. Большой Камень, ул. Гагарина, 45 S земельного участка 12 м<sup>2</sup> Географические координаты x 359555 y 2189293</p>	
41.	<p>Приморский край, городской округ Большой Камень, г. Большой Камень, ул. Горького, 3 S земельного участка 12 м<sup>2</sup> Географические координаты x 358969.70 y 2188203.72</p>	



42.	<p>Приморский край, городской округ Большой Камень, г. Большой Камень, ул. Горького, 4 S земельного участка 9 м<sup>2</sup> Географические координаты x 359087.56 y 2188275.92</p>	
43.	<p>Приморский край, городской округ Большой Камень, г. Большой Камень, ул. Горького, 6-8 S земельного участка 14 м<sup>2</sup> Географические координаты x 359122.19 y 2188233.17</p>	

44.	<p>Приморский край, городской округ Большой Камень, г. Большой Камень, ул. Горького, 10 S земельного участка 9 м<sup>2</sup> Географические координаты x 359178.72 y 2188141.06</p>	
-----	---	--

45.


Приморский край,  
городской округ Большой  
Камень,  
г. Большой Камень,  
ул. Горького, 11  
S земельного участка 9 м<sup>2</sup>  
Географические  
координаты  
x 359090.94 y 2188038.68





46.

Приморский край,  
городской округ Большой  
Камень,  
г. Большой Камень,  
ул. Горького, 14  
S земельного участка 9 м<sup>2</sup>  
Географические  
координаты  
x 359376.80 y 2187954.71



47.	<p>Приморский край, городской округ Большой Камень, г. Большой Камень, ул. Держинского, 5 S земельного участка 5 м<sup>2</sup> Географические координаты x 359734.22 y 2190320.16</p>	

48.	<p>Приморский край, городской округ Большой Камень, с. Петровка, ДОС, 4-5 S земельного участка 6 м<sup>2</sup> Географические координаты x 364194.28 y 2192759.07</p>	
49.	<p>Приморский край, городской округ Большой Камень, г. Большой Камень, ул. им. В.А. Маслакова, 1 S земельного участка 12 м<sup>2</sup> Географические координаты x 359965.60 y 2188587.36</p>	

50.

Приморский край,  
городской округ Большой  
Камень,  
г. Большой Камень,  
ул. им. В.А. Маслакова, 1а  
S земельного участка 6 м<sup>2</sup>  
Географические  
координаты  
x 359809.31 y 2188587.36





51.

Приморский край,  
городской округ Большой  
Камень,  
г. Большой Камень,  
ул. им. В.А. Маслакова, 2  
S земельного участка 12 м<sup>2</sup>  
Географические  
координаты  
x 42248.52 y 63933.84









52.

Приморский край,  
городской округ Большой  
Камень,  
г. Большой Камень,  
ул. им. В.А. Маслакова, 3  
S земельного участка 12 м<sup>2</sup>  
Географические  
координаты  
x 359908.07 y 218533.27





53.	<p>Приморский край, городской округ Большой Камень, г. Большой Камень, ул. им. В.А. Маслакова, 14а S земельного участка 15 м<sup>2</sup> Географические координаты x 360188.81 y 2188944.77</p>	
54.	<p>Приморский край, городской округ Большой Камень, г. Большой Камень, ул. им. В.А. Маслакова, 16 S земельного участка 15 м<sup>2</sup> Географические координаты x 360241.78 y 2188805.87</p>	

55.	<p>Приморский край, городской округ Большой Камень, г. Большой Камень, ул. им. В.А. Маслакова, 18 S земельного участка 9 м<sup>2</sup> Географические координаты x 360360.79 y 2188898.68</p>	
56.	<p>Приморский край, городской округ Большой Камень, г. Большой Камень, ул. им. В.А. Маслакова, 22 S земельного участка 9 м<sup>2</sup> Географические координаты x 360491.17 y 2189093.84</p>	



Приморский край,  
городской округ Большой  
Камень,  
г. Большой Камень,  
ул. им. Ф.М. Русецкого, 4  
S земельного участка 14 м<sup>2</sup>  
Географические  
координаты  
x 359252.87 y 2187933.00

57.

58.	<p>Приморский край, городской округ Большой Камень, г. Большой Камень, ул. им. Ф.М. Русецкого, 5 S земельного участка 9 м<sup>2</sup> Географические координаты x 359166.47 y 2187972.46</p>	
59.	<p>Приморский край, городской округ Большой Камень, г. Большой Камень, ул. Карла Маркса, 2а S земельного участка 9 м<sup>2</sup> Географические координаты x 359804.93 y 2188878.89</p>	



60.

Приморский край,  
городской округ Большой  
Камень,  
г. Большой Камень,  
ул. Карла Маркса, 3а  
S земельного участка 17 м<sup>2</sup>  
Географические  
координаты  
x 359746.56 y 2189073.25







61.



Приморский край,  
городской округ Большой  
Камень,  
г. Большой Камень,  
ул. Карла Маркса, 4б  
S земельного участка 9 м<sup>2</sup>  
Географические  
координаты  
x 359698.32 y 2188802.02









62.	<p>Приморский край, городской округ Большой Камень, г. Большой Камень, ул. Карла Маркса, 5 S земельного участка 12 м<sup>2</sup> Географические координаты x 359653.88 y 2189032.75</p>	
63.	<p>Приморский край, городской округ Большой Камень, г. Большой Камень, ул. Карла Маркса, 5а S земельного участка 9 м<sup>2</sup> Географические координаты x 359725.90 y 2189124.78</p>	



64.	<p>Приморский край, городской округ Большой Камень, г. Большой Камень, ул. Карла Маркса, 7а S земельного участка 9 м<sup>2</sup> Географические координаты x 359771.15 y 2189218.54</p>	
65.	<p>Приморский край, городской округ Большой Камень, г. Большой Камень, ул. Карла Маркса, 12а S земельного участка 15 м<sup>2</sup> Географические координаты x 359321.94 y 2188410.16</p>	

66.	<p>Приморский край, городской округ Большой Камень, г. Большой Камень, ул. Карла Маркса, 13-15 S земельного участка 12 м<sup>2</sup> Географические координаты x 359537.65 y 2188870.20</p>	
67.	<p>Приморский край, городской округ Большой Камень, г. Большой Камень, ул. Карла Маркса, 16 S земельного участка 15 м<sup>2</sup> Географические координаты x 359124.47 y 2188378.46</p>	

68.	<p>Приморский край, городской округ Большой Камень, г. Большой Камень, ул. Карла Маркса, 17 S земельного участка 12 м<sup>2</sup> Географические координаты x 359591.07 y 2188954.41</p>	
69.	<p>Приморский край, городской округ Большой Камень, г. Большой Камень, ул. Карла Маркса, 20 S земельного участка 9 м<sup>2</sup> Географические координаты x 359062.06 y 2188308.99</p>	







70.	<p>Приморский край, городской округ Большой Камень, г. Большой Камень, ул. Карла Маркса, 30 S земельного участка 9 м<sup>2</sup> Географические координаты x 358866.22 y 2187918.47</p>	
71.	<p>Приморский край, городской округ Большой Камень, г. Большой Камень, ул. Карла Маркса, 33-35 S земельного участка 15 м<sup>2</sup> Географические координаты x 359213.59 y 2188695.35</p>	



72.	<p>Приморский край, городской округ Большой Камень, г. Большой Камень, ул. Карла Маркса, 39 S земельного участка 15 м<sup>2</sup> Географические координаты x 359179.22 y 2188621.02</p>	
73.	<p>Приморский край, городской округ Большой Камень, с.Петровка, ул. Кирова, 6 S земельного участка 9 м2 Географические координаты: x 362740.98 y 2192889.13</p>	









74.	<p>Приморский край, городской округ Большой Камень, с. Петровка, ул. Колхозная, 10 S земельного участка 6 м<sup>2</sup> Географические координаты x 363598.99 y 2191066.82</p>	
75.	<p>Приморский край, городской округ Большой Камень, с. Петровка, ул. Кравцова, 1 S земельного участка 6 м<sup>2</sup> Географические координаты x 363152.37 y 2191434.44</p>	
76.	<p>Приморский край, городской округ Большой Камень,</p>	

	<p>с. Петровка, ул. Кравцова, 3 S земельного участка 6 м<sup>2</sup> Географические координаты x 363211.30 y 2191433.04</p>	
77.	<p>Приморский край, городской округ Большой Камень, с. Петровка, ул. Кравцова, 5 S земельного участка 6 м<sup>2</sup> Географические координаты x 363253.30 y 2191432.40</p>	



78.	<p>Приморский край, городской округ Большой Камень, с. Петровка, ул. Крулской, 5 S земельного участка 6 м<sup>2</sup> Географические координаты x 363020.05 y 2192264.31</p>	
79.	<p>Приморский край, городской округ Большой Камень, с. Петровка, ул. Крулской, 22 S земельного участка 6 м<sup>2</sup> Географические координаты x 363254.98 y 2191975.22</p>	



80.	<p>Приморский край, городской округ Большой Камень, г. Большой Камень, ул. Лазо, 10 S земельного участка 4 м<sup>2</sup> Географические координаты x 41537.32 y 63110.80</p>	
81.	<p>Приморский край, городской округ Большой Камень, г. Большой Камень, ул. Лазо, 16 S земельного участка 9 м<sup>2</sup> Географические координаты x 359186.45 y 2187542.56</p>	







82.	<p>Приморский край, городской округ Большой Камень, г. Большой Камень, ул. Лебедева, 7-9 S земельного участка 9 м<sup>2</sup> Географические координаты x 41906.59 y 63246.25</p>	
83.	<p>Приморский край, городской округ Большой Камень, г. Большой Камень, ул. Лебедева, 17 S земельного участка 9 м<sup>2</sup> Географические координаты x 359303.30 y 2187516.95</p>	





84.	<p>Приморский край, городской округ Большой Камень, г. Большой Камень, ул. Ленина, 4 S земельного участка 9 м<sup>2</sup> Географические координаты x 358926.61 y 2188042.66</p>	
85.	<p>Приморский край, городской округ Большой Камень, г. Большой Камень, ул. Ленина, 5 S земельного участка 5 м<sup>2</sup> Географические координаты x 359003.57 y 2187872.61</p>	

86.	<p>Приморский край, городской округ Большой Камень, г. Большой Камень, ул. Ленина, 10-12 S земельного участка 9 м<sup>2</sup> Географические координаты x 359093.65 y 2187928.39</p>	
87.	<p>Приморский край, городской округ Большой Камень, г. Большой Камень, ул. Ленина, 11 S земельного участка 9 м<sup>2</sup> Географические координаты x 359146.83 y 2187772.21</p>	

88.	<p>Приморский край, городской округ Большой Камень, г. Большой Камень, ул. Ленина, 17 S земельного участка 9 м<sup>2</sup> Географические координаты x 359298.37 y 2187658.46</p>	
89.	<p>Приморский край, городской округ Большой Камень, г. Большой Камень, ул. Ленина, 26-28 S земельного участка 12 м<sup>2</sup> Географические координаты x 359325.45 y 2187770.49</p>	

90.	<p>Приморский край, городской округ Большой Камень, с.Петровка, ул. Ленинская, 4 S земельного участка 12 м2 Географические координаты: х 362460,71 у 2193126,77</p>	
91.	<p>Приморский край, городской округ Большой Камень, с.Петровка, ул. Ленинская, 38 S земельного участка 9 м2 Географические координаты: х 362478,93 у 2192177,39</p>	





92.	<p>Приморский край, городской округ Большой Камень, с.Петровка, ул. Ленинская, 74 S земельного участка 9 м<sup>2</sup> Географические координаты: x 362647,69 y 2191567,83</p>	
93.	<p>Приморский край, городской округ Большой Камень, с. Петровка, ул. Ленинская, 80б S земельного участка 6 м<sup>2</sup> Географические координаты x 362941.46 y 2191332.71</p>	


94.



Приморский край,  
городской округ Большой  
Камень,  
с. Петровка,  
ул. Ленинская, 82в  
S земельного участка 6 м<sup>2</sup>  
Географические  
координаты  
x 363026.33 y 2191316.89









95.	<p>Приморский край, городской округ Большой Камень, с. Петровка, ул. Ленинская, 91а S земельного участка 6 м<sup>2</sup> Географические координаты х 363494.00 у 2191251.87</p>	
96.	<p>Приморский край, городской округ Большой Камень, с. Петровка, ул. Ленинская, 100 S земельного участка 6 м<sup>2</sup> Географические координаты х 363443.98 у 2191279.12</p>	


97.	<p>Приморский край, городской округ Большой Камень, с.Петровка, ул. Первомайская, 54 S земельного участка 9 м2 Географические координаты: х 362756,49 у 2191519,25</p>	
98.	<p>Приморский край, городской округ Большой Камень,</p>	

	<p>г. Большой Камень, ул. Приморского Комсомола, 5а S земельного участка 9 м<sup>2</sup> Географические координаты x 359167.24 y 2188777.99</p>	
99.	<p>Приморский край, городской округ Большой Камень, г. Большой Камень, ул. Приморского Комсомола, 5-7 S земельного участка 9 м<sup>2</sup> Географические координаты x 359091.31 y 2188707.92</p>	



100.	<p>Приморский край, городской округ Большой Камень, г. Большой Камень, ул. Приморского Комсомола, 9-12 S земельного участка 15 м<sup>2</sup> Географические координаты x 359113.71 y 2188847.24</p>	
101.	<p>Приморский край, городской округ Большой Камень, г. Большой Камень, ул. Приморского Комсомола, 19 S земельного участка 9 м<sup>2</sup> Географические координаты x 359081.31 y 2188910.67</p>	



102.	<p>Приморский край, городской округ Большой Камень, г. Большой Камень, ул. Приморского Комсомола, 23-25 S земельного участка 12 м<sup>2</sup> Географические координаты x 359049.39 y 2188997.44</p>	
103.	<p>Приморский край, городской округ Большой Камень, г. Большой Камень, ул. Приморского Комсомола, 31 S земельного участка 12 м<sup>2</sup> Географические координаты x 358864.77 y 2189151.12</p>	

104.	<p>Приморский край, городской округ Большой Камень, г. Большой Камень, ул. Приморского Комсомола, 35-37 S земельного участка 12 м<sup>2</sup> Географические координаты x 358993.47 у 2189327.65</p>	



105.	<p>Приморский край, городской округ Большой Камень, г. Большой Камень, ул. Приморского Комсомола, 39 S земельного участка 15 м<sup>2</sup> Географические координаты x 358805.73 y 2189245.90</p>	
106.	<p>Приморский край, городской округ Большой Камень, г. Большой Камень, ул. Уссурийская, 97 S земельного участка 9 м<sup>2</sup> Географические координаты: x 356904.11 y 2187629.55</p>	

107.

Приморский край,  
городской округ Большой  
Камень,  
с. Суходол (кладбище №  
1-2)  
S земельного участка  
6x2=12 м<sup>2</sup>  
Географические  
координаты  
1. x 364496.54 y 2188680.72  
2. x 364587.96 y 2188773.77



108.


Приморский край, городской округ Большой Камень, г. Большой Камень, ул. Чапова (городское кладбище № 1-23)


S земельного участка

6x23=138 м<sup>2</sup>


Географические координаты

1. x 359277.85 y 2190316.66
2. x 359317.03 y 2190390.66
3. x 359336.42 y 2190483.29
4. x 359337.22 y 2190560.52
5. x 359319.15 y 2190622.23
6. x 359231.76 y 2190778.71
7. x 359143.12 y 2190811.73
8. x 359066.11 y 2190846.77
9. x 359097.51 y 2190734.72
10. x 359169.52 y 2190693.22
11. x 359070.47 y 2190668.58
12. x 359144.92 y 2190560.20
13. x 359299.94 y 2190565.12
14. x 359095.73 y 2190495.36
15. x 359081.89 y 2190442.72
16. x 359069.14 y 2190412.24
17. x 359072.72 y 2190348.18
18. x 359011.91 y 2190398.39
19. x 359105.85 y 2190336.26
20. x 359221.13 y 2190280.18
21. x 359232.75 y 2190260.61
22. x 359146.89 y 2190196.65
23. x 359112.26 y 2190158.86



109.	<p>Приморский край, городской округ Большой Камень, г. Большой Камень, ул. Мичурина (кладбище № 1-2) S земельного участка 6 м<sup>2</sup> Географические координаты x 355159.21 y 2188342.16</p>	
110.	<p>Приморский край, городской округ Большой Камень,</p>	

г. Большой Камень, ул.  
 Степана Лебедева, Г  
 (контейнеры № 1-17)  
 S земельного участка  
 2 147 642,8 м<sup>2</sup>  
 Географические  
 координаты  
 1. x 43.120444, y 132.345347  
 2. x 43.118169, y 132.345819  
 3. x 43.119544, y 132.342889  
 4. x 43.117333, y 132.342956  
 5. x 43.124125, y 132.340084  
 6. x 43.123384, y 132.341150  
 7. x 43.119431, y 132.336389  
 8. x 43.114728, y 132.339461  
 9. x 43.111278, y 132.325486  
 10. x 43.115925, y 132.322239  
 11. x 43.119214, y 132.323306  
 12. x 43.114889, y 132.323167  
 13. x 43.116844, y 132.342014  
 14. x 43.110525, y 132.336200  
 15. x 43.115481, y 132.333175  
 16. x 43.128535, y 132.333488  
 17. x 43.116741, y 132.338471

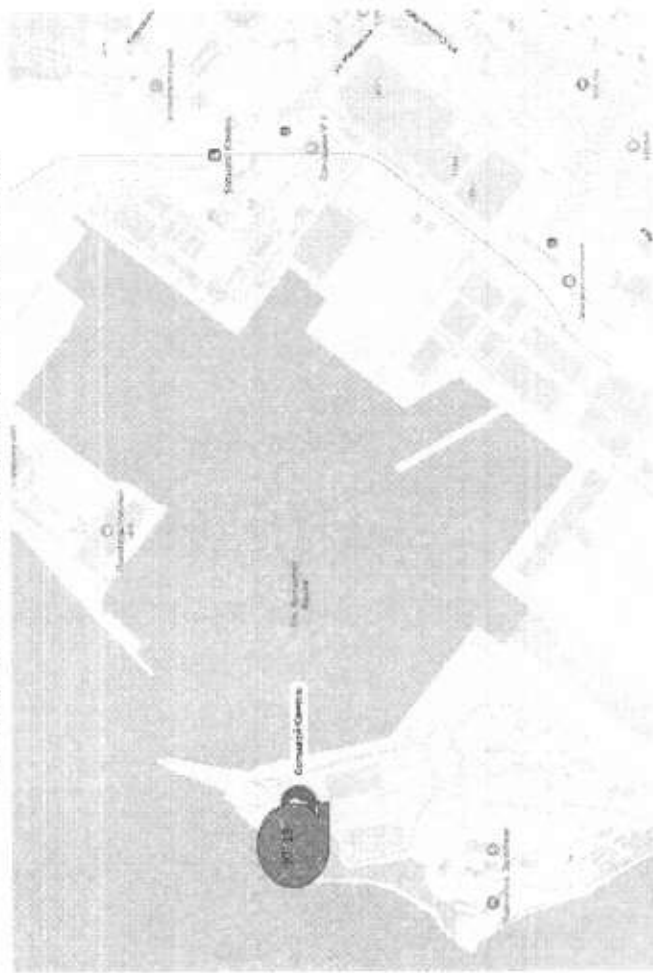


111


Приморский край,  
 городской округ Большой  
 Камень,  
 г. Большой Камень, ул.  
 Аллея Труда, д. 19В  
 S земельного участка 30м2

Географические  
координаты  
x 43.121864 y 132.321873

Карта-схема места расположения контейнерной площадки ТКО (территория коммунальных отходов)





111.	<p>Приморский край, городской округ Большой Камень, г. Большой Камень, ул. Аллея Труда, д. 39 S земельного участка 23м2 Географические координаты X 43.111044 у 132.354937</p>	
112.		
113.		
114.		

---

