



**АДМИНИСТРАЦИЯ ГОРОДСКОГО ОКРУГА
ЗАКРЫТОЕ АДМИНИСТРАТИВНО-ТЕРРИТОРИАЛЬНОЕ
ОБРАЗОВАНИЕ БОЛЬШОЙ КАМЕНЬ
ПРИМОРСКОГО КРАЯ**

ПО С Т А Н О В Л Е Н И Е

10.09.2014

г. Большой Камень

№ 933

**Об определении границ прилегающих к некоторым
организациям и (или) объектам территорий,
на которых не допускается розничная продажа
алкогольной продукции**

В соответствии с Федеральным законом от 22 ноября 1995 года № 171-ФЗ «О государственном регулировании производства и оборота этилового спирта, алкогольной и спиртосодержащей продукции», Федеральным законом от 6 октября 2003 года № 131-ФЗ «Об общих принципах организации местного самоуправления в Российской Федерации», постановлением Правительства Российской Федерации от 27 декабря 2012 года № 1425 «Об определении органами государственной власти субъектов Российской Федерации мест массового скопления граждан и мест нахождения источников повышенной опасности, в которых не допускается розничная продажа алкогольной продукции, а также определении органами местного самоуправления границ прилегающих к некоторым организациям и объектам территорий, на которых не допускается розничная продажа алкогольной продукции», руководствуясь Уставом городского округа ЗАТО Большой Камень, администрация городского округа ЗАТО Большой Камень

ПО С Т А Н О В Л Я Е Т:

1. Утвердить Порядок определения границ прилегающих к некоторым организациям и (или) объектам территорий, на которых не допускается розничная продажа алкогольной продукции (приложение № 1).

2. Утвердить перечень организаций и (или) объектов, на прилегающих территориях к которым не допускается розничная продажа алкогольной продукции (приложение № 2).

3. Утвердить схемы границ прилегающих территорий для организаций и (или) объектов, указанных в приложении № 2 к настоящему постановлению, на которых не допускается розничная продажа алкогольной продукции (приложение № 3).

4. Управлению экономики администрации городского округа ЗАТО Большой Камень в срок не позднее 1 месяца со дня вступления в силу настоящего постановления направить информацию об определении границ прилегающих к некоторым организациям и (или) объектам территорий, на которых не допускается розничная продажа алкогольной продукции, в департамент лицензирования и торговли Приморского края.

5. Руководителю аппарата администрации городского округа ЗАТО Большой Камень Парцу А.В. обеспечить опубликование настоящего постановления в газете «ЗАТО» и размещение его на сайте органов местного самоуправления городского округа ЗАТО Большой Камень в сети «Интернет»: www.bk.pk.ru.

6. Контроль за исполнением настоящего постановления возложить на заместителя главы администрации городского округа ЗАТО Большой Камень Белова В.С.

7. Настоящее постановление вступает в силу со дня его официального опубликования.

Приложение № 1
к постановлению
администрации городского округа
ЗАТО Большой Камень
от 10.09.2014 № 933

ПОРЯДОК
определения границ прилегающих к некоторым
организациям и (или) объектам территорий, на
которых не допускается розничная продажа
алкогольной продукции

1. Настоящий Порядок устанавливает правила определения границ прилегающих к некоторым организациям и (или) объектам территорий, на которых не допускается розничная продажа алкогольной продукции.

2. Розничная продажа алкогольной продукции не допускается на территориях, прилегающих:

2.1. к детским, образовательным, медицинским организациям и объектам спорта;

2.2. к оптовым и розничным рынкам, вокзалам и иным местам массового скопления граждан и местам нахождения источников повышенной опасности, определенным органами государственной власти Приморского края;

2.3. к объектам военного назначения.

3. При определении понятий:

3.1. «детские организации» - руководствоваться Общероссийским классификатором видов экономической деятельности (код 80.1, кроме кода 80.10.3);

3.2. «образовательные организации» - руководствоваться Федеральным законом от 10 июля 1992 года № 3266-1 «Об образовании» (образовательные организации должны иметь лицензию на осуществление образовательной деятельности);

3.3. «медицинские организации» - руководствоваться Федеральным законом от 21 ноября 2011 года № 323-ФЗ «Об основах охраны здоровья граждан в Российской Федерации»;

3.4. «объекты спорта» - руководствоваться Федеральным законом от 4 декабря 2007 года № 329 «О физической культуре и спорте в Российской Федерации»;

3.5. «стационарный торговый объект», «обособленная территория», «дополнительная территория» - руководствоваться постановлением Правительства Российской Федерации от 27 декабря 2012 года № 1425 «Об определении органами государственной власти субъектов Российской Федерации мест массового скопления граждан и мест нахождения источников повышенной опасности, в которых не допускается розничная продажа алкогольной продукции, а также определении органами местного самоуправления границ прилегающих к некоторым организациям и объектам территорий, на которых не допускается розничная продажа алкогольной продукции»;

3.6. «предприятия общественного питания» - руководствоваться национальным стандартом Российской Федерации ГОСТ Р 50762-2007 «Услуги общественного питания. Классификация предприятий общественного питания».

4. Территория, прилегающая к организациям и объектам, указанным в пункте 2 настоящего Порядка (далее – прилегающая территория), включает:

- обособленную территорию (при наличии таковой);
- дополнительную территорию.

5. Минимальное значение расстояния от объектов, указанных в пункте 2 настоящего Порядка, до границ прилегающих территорий, на которых не допускается розничная продажа алкогольной продукции, должно составлять не менее 30 метров.

6. Минимальное значение расстояния от объектов, указанных в пункте 2 настоящего Порядка, до границ прилегающих территорий, на которых не допускается розничная продажа алкогольной продукции при оказании услуг общественного питания, должно составлять не менее 50 метров.

7. Способ расчета расстояния от организаций и объектов, указанных в пункте 2 настоящего Порядка до границ прилегающих территорий определяется по тротуарам или пешеходным дорожкам (зонам) (при их отсутствии – по обочинам, краям проезжих частей), пешеходным переходам. При пересечении пешеходной зоны с проезжей частью расстояние определяется по ближайшему пешеходному переходу:

при наличии обособленной территории - от входа для посетителей на обособленную территорию до входа для посетителей в стационарный торговый объект (предприятие общественного питания);

при отсутствии обособленной территории – от входа для посетителей в здание (строение, сооружение) до входа для посетителей в стационарный торговый объект (предприятие общественного питания).

В случае если указанные объекты и организации имеют более одного входа для посетителей, то прилегающая территория определяется от каждого входа.

8. При установлении границ прилегающих территорий учитывать конкретные особенности местности и застройки каждого объекта и (или) организации, указанных в пункте 2 настоящего Порядка.

Приложение № 2
к постановлению
администрации городского округа
ЗАТО Большой Камень
от 10.09.2014 № 933

ПЕРЕЧЕНЬ
организаций и объектов городского округа
ЗАТО Большой Камень, на прилегающих
территориях к которым не допускается
розничная продажа алкогольной продукции

№ п/п	Организация, объект	Адрес	Примечание
1	2	3	4
Дошкольные образовательные учреждения			
1	Муниципальное бюджетное дошкольное образовательное учреждение центр развития ребёнка - детский сад № 17 «Звёздочка»	г. Большой Камень, ул. Блюхера, 6	имеет обособленную территорию
2	Муниципальное бюджетное дошкольное образовательное учреждение центр развития ребёнка - детский сад № 18 «Светлячок»	г. Большой Камень, ул. Блюхера, 15	имеет обособленную территорию
3	Муниципальное бюджетное дошкольное образовательное учреждение центр развития ребёнка - детский сад № 23 «Ёлочка»	г. Большой Камень, ул. Карла Маркса, 29	имеет обособленную территорию
4	Муниципальное бюджетное дошкольное образовательное учреждение центр развития ребёнка - детский сад № 24 «Ручеёк»	г. Большой Камень, ул. Аллея Труда, 18	имеет обособленную территорию
5	Муниципальное бюджетное дошкольное образовательное учреждение - детский сад общеразвивающего вида № 25 «Солнышко»	г. Большой Камень, ул. Гагарина, 13а	имеет обособленную территорию
6	Муниципальное бюджетное дошкольное образовательное учреждение - детский сад комбинированного вида № 28 «Кораблик»	г. Большой Камень, ул. Ганслеп, 10	имеет обособленную территорию
7	Муниципальное бюджетное дошкольное образовательное учреждение - детский сад комбинированного вида № 31 «Тополёк»	г. Большой Камень, ул. Аллея Труда, 16а	имеет обособленную территорию

1	2	3	4
8	Муниципальное бюджетное дошкольное образовательное учреждение - детский сад общеразвивающего вида № 32 «Снежинка»	г. Большой Камень, ул. Карла Маркса, 7б	имеет обособленную территорию
9	Муниципальное бюджетное дошкольное образовательное учреждение центр развития ребёнка - детский сад № 39 «Журавушка»	г. Большой Камень, ул. им. В.А. Маслакова, 14б	имеет обособленную территорию
10	Муниципальное бюджетное дошкольное образовательное учреждение центр развития ребёнка - детский сад № 41 «Мишутка»	г. Большой Камень, ул. им. В.А. Маслакова, 14в	имеет обособленную территорию
11	Муниципальное бюджетное дошкольное образовательное учреждение центр развития ребёнка - детский сад № 49 «Родничок»	г. Большой Камень, ул. Курчатова, 24	имеет обособленную территорию
12	Муниципальное бюджетное дошкольное образовательное учреждение - детский сад общеразвивающего вида «Золотой ключик»	г. Большой Камень, ул. Ак. Крылова, 30	имеет обособленную территорию
13	Муниципальное бюджетное дошкольное образовательное учреждение - детский сад общеразвивающего вида «Дюймовочка»	г. Большой Камень, ул. Карла Маркса, 11	имеет обособленную территорию
Образовательные организации			
Общеобразовательные учреждения			
1	Муниципальное общеобразовательное учреждение общеобразовательная школа № 1	г. Большой Камень, ул. Гагарина, 15	имеет обособленную территорию
2	Муниципальное общеобразовательное учреждение общеобразовательная школа № 2	г. Большой Камень, ул. Карла Маркса, 2в	имеет обособленную территорию
3	Муниципальное общеобразовательное учреждение общеобразовательная школа № 3	г. Большой Камень, ул. Адм. Макарова, 10	имеет обособленную территорию
4	Муниципальное общеобразовательное учреждение общеобразовательная школа № 4	г. Большой Камень, ул. им. В.А. Маслакова, 16б	имеет обособленную территорию
5	Муниципальное общеобразовательное учреждение общеобразовательная школа № 8	г. Большой Камень, ул. Прибрежная, 34	имеет обособленную территорию
6	Муниципальное общеобразовательное учреждение общеобразовательная школа № 27	г. Большой Камень, с. Петровка, ул. Школьная, 1	имеет обособленную территорию
7	Муниципальное общеобразовательное учреждение общеобразовательная школа № 44	г. Большой Камень, ул. Ленина, 3	не имеет обособленной территории
		г. Большой Камень, ул. Ленина, 14	имеет обособленную территорию

1	2	3	4
8	Муниципальное общеобразовательное учреждение вечерняя (сменная) общеобразовательная школа № 5	г. Большой Камень, ул. Долгова, 4	не имеет обособленной территории
Учреждения профессионального образования			
1	Краевое государственное образовательное учреждение среднего профессионального образования «Дальневосточный судостроительный колледж»	г. Большой Камень, ул. Ленина, 22	не имеет обособленной территории
2	Филиал Федерального государственного автономного образовательного учреждения высшего профессионального образования «Дальневосточный Федеральный Университет» в г. Большой Камень	г. Большой Камень, ул. Карла Маркса, 2	не имеет обособленной территории
Учреждения для детей сирот, оставшихся без попечения родителей			
1	Краевое государственное общеобразовательное казенное учреждение «Детский дом» г. Большой Камень	г. Большой Камень, ул. Гагарина, 19а	имеет обособленную территорию
Учреждения дополнительного образования детей			
1	Муниципальное общеобразовательное учреждение дополнительного образования детей «Детская школа искусств»	г. Большой Камень, ул. Гагарина, 47	имеет обособленную территорию
2	Муниципальное общеобразовательное учреждение дополнительного образования детей «Центр детского творчества»	г. Большой Камень, ул. им. В.А. Маслакова, 16б	имеет обособленную территорию
Объекты спорта			
1	Муниципальное автономное учреждение «Спортивный комплекс»	г. Большой Камень, ул. Карла Маркса, 45	не имеет обособленной территории
1.1	Спортивный комплекс «Южный»	г. Большой Камень, ул. Прибрежная, 16	имеет обособленную территорию
2	Муниципальное автономное учреждение «Ледовый Дворец»	г. Большой Камень, ул. Приморского Комсомола, 6	не имеет обособленной территории
3	Муниципальное общеобразовательное учреждение дополнительного образования детей «Детско-юношеская спортивная школа»:		
3.1	Стадион	г. Большой Камень, ул. Блюхера, 38	имеет обособленную территорию
3.2	Спортивное сооружение (хоккейная коробка)	г. Большой Камень, ул. Курчатова, 20	не имеет обособленной территории

1	2	3	4
4	Спортивное сооружение (хоккейная коробка)	г. Большой Камень, ул. Приморского Комсомола, 15	не имеет обособленной территории
5	Тренажерный и игровой зал «Кальдера»	г. Большой Камень, ул. Аллея Труда, 43	не имеет обособленной территории
Медицинские организации			
1	Федеральное государственное бюджетное учреждение здравоохранения «Медико-санитарная часть № 98 Федерального Медико-биологического агентства»:		
1.1	Поликлиника, стационар	г. Большой Камень, ул. Зеленая, 3	имеет обособленную территорию
1.2	Стационар с дневным пребыванием	г. Большой Камень, ул. Лебедева, 15	не имеет обособленной территории
1.3	Стационар с дневным пребыванием	г. Большой Камень, ул. Макарова, 1	не имеет обособленной территории
1.4	Поликлиника	г. Большой Камень, ул. Лебедева, 1в	имеет обособленную территорию
1.5	Детская поликлиника	г. Большой Камень, ул. Карла Маркса, 1б	не имеет обособленной территории
1.6	Женская консультация, отделение восстановительного лечения	г. Большой Камень, ул. Блюхера, 8	не имеет обособленной территории
1.7	Фельдшерско-акушерский пункт	г. Большой Камень, с. Петровка, ул. Школьная, 4	не имеет обособленной территории
1.8	Фельдшерско-акушерский пункт	г. Большой Камень, ул. Прибрежная, 32	не имеет обособленной территории
1.9	Фельдшерско-акушерский пункт	г. Большой Камень, Комсомольская, 4	не имеет обособленной территории
2	Стоматологическая клиника «Альфа-Дент»	г. Большой Камень, ул. Карла Маркса, 13	не имеет обособленной территории
3	Стоматологическая клиника «Деал-С»	г. Большой Камень, ул. Гагарина, 45	не имеет обособленной территории
4	Стоматологическая клиника «Улыбка»	г. Большой Камень, ул. Приморского Комсомола, 11	не имеет обособленной территории
5	Стоматологическая клиника «Блеск»	г. Большой Камень, ул. Карла Маркса, 3	не имеет обособленной территории

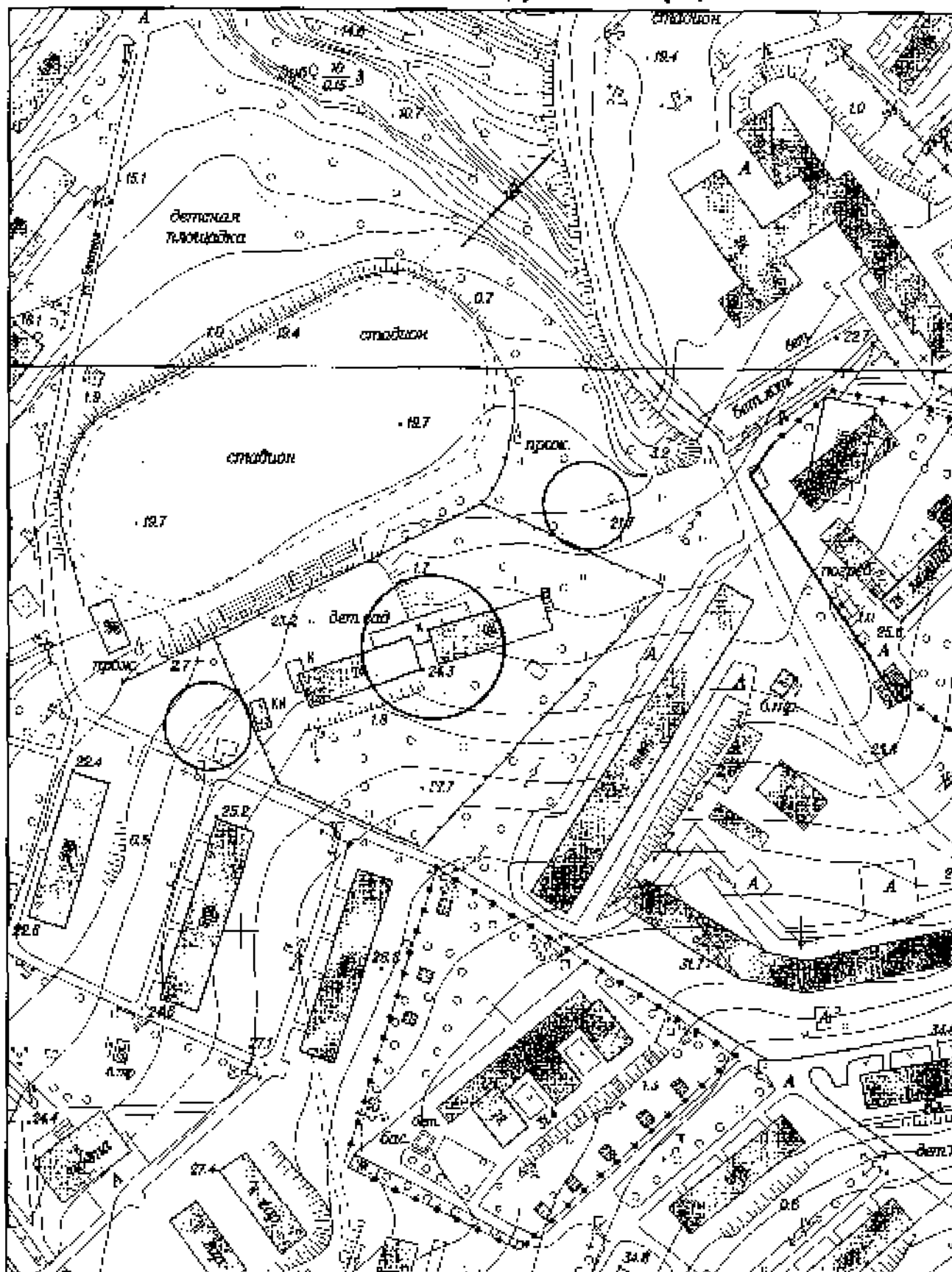
1	2	3	4
6	Стоматологический кабинет	г. Большой Камень, ул. Гагарина, 27	не имеет обособленной территории
7	Заборный пункт лаборатории «Юнилаб»	г. Большой Камень, ул. Карла Маркса, 13а	не имеет обособленной территории
Вокзалы			
1	Автовокзал	г. Большой Камень, ул. Зелёная, 16	не имеет обособленной территории
Объекты военного назначения			
1	Военный комиссариат	г. Большой Камень, ул. Ленина, 28	не имеет обособленной территории
2	Воинская часть № 36048	г. Большой Камень, ул. Колхозная, 89	имеет обособленную территорию
Места массового скопления граждан			
1	Площадка перед муниципальным автономным учреждением «Дворец Культуры «Звезда»	г. Большой Камень, ул. Карла Маркса, 47	не имеет обособленной территории

Приложение № 3
к постановлению
администрации городского округа
ЗАТО Большой Камень
от 10.09.2014 № 933

СХЕМЫ

**границ прилегающих к некоторым организациям и
(или) объектам территорий, на которых не
допускается розничная продажа алкогольной
продукции**

Детский сад № 17 "Звездочка"
г. Большой Камень, ул. Блюхера, 6

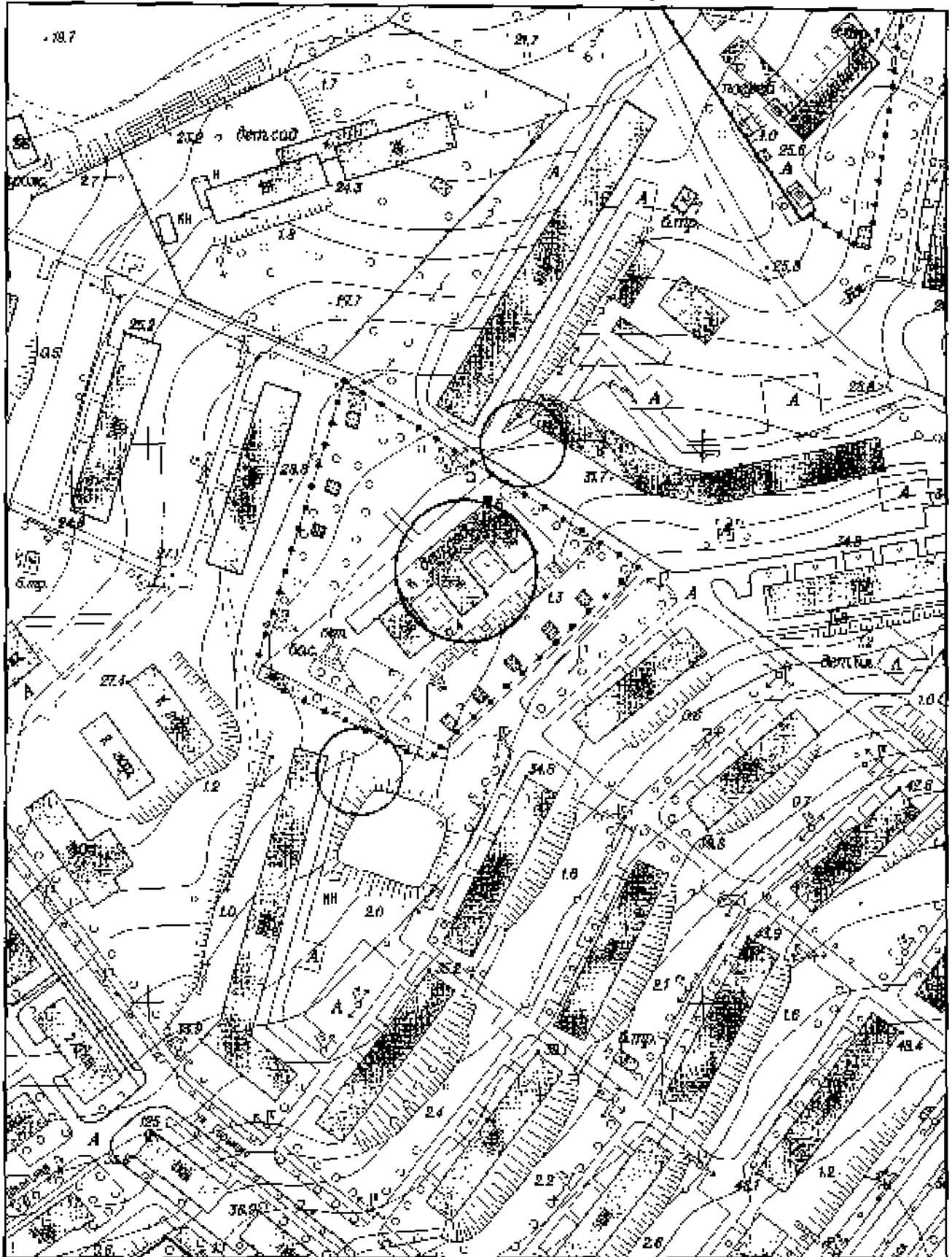


Система координат - местная
 Система высот - Балтийская 1977 г.

Дата исполнения
 11.07.2014 г.

М 1:2000

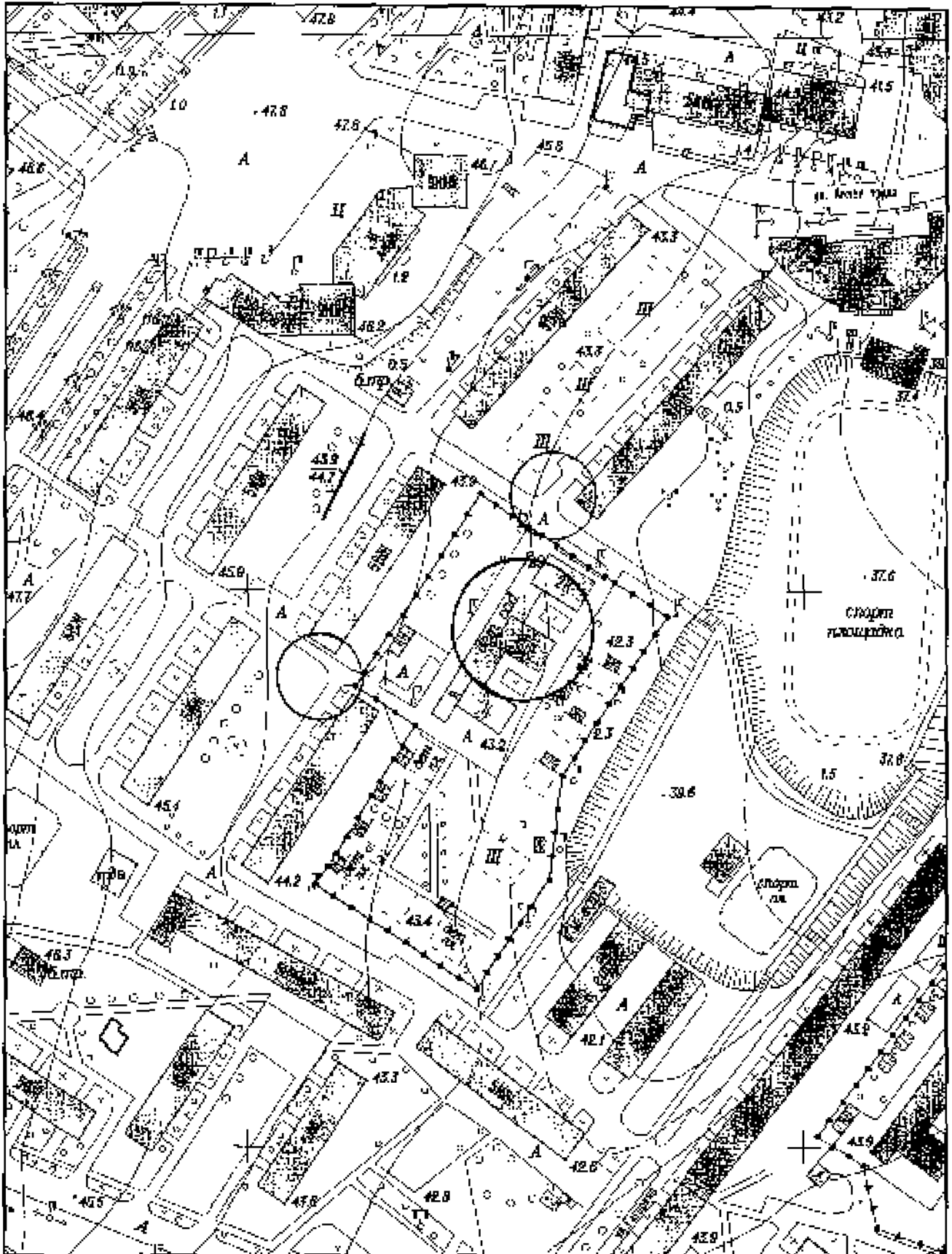
Детский сад № 18 "Светлячок" г. Большой Камень, ул. Блюхера, 15



Система координат - местная Система высот - Балтийская 1977 г.		Дата исполнения 11.07.2014 г.	М 1:2000

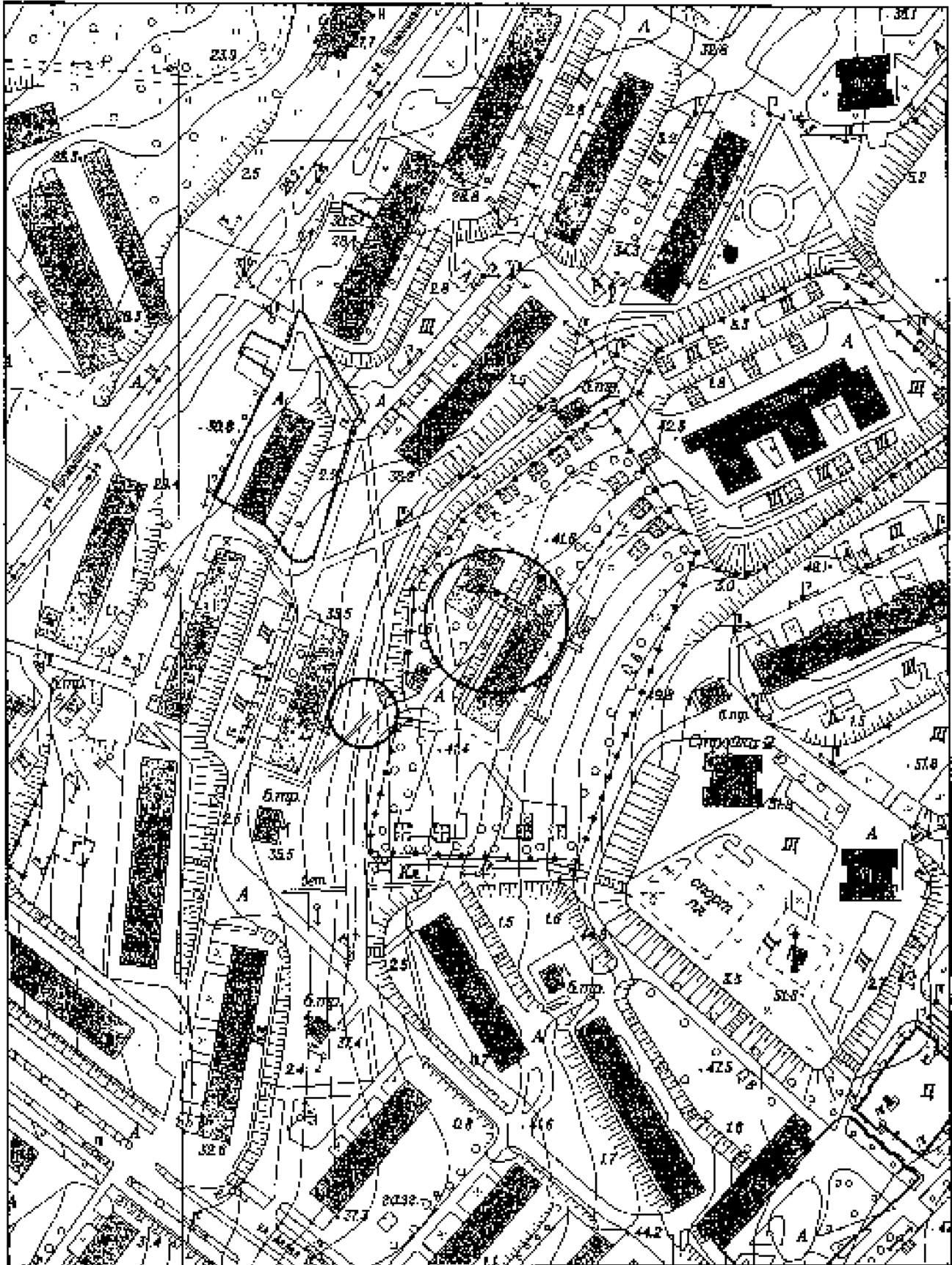
Детский сад № 23 "Ёлочка"

г. Большой Камень, ул. Карла Маркса, 29



Система координат - местная	Дата исполнения	
Система высот - Балтийская 1977 г.	11.07.2014 г.	М 1:2000

Детский сад № 24 "Ручеёк"
г. Большой Камень, ул. Аллея Труда, 18

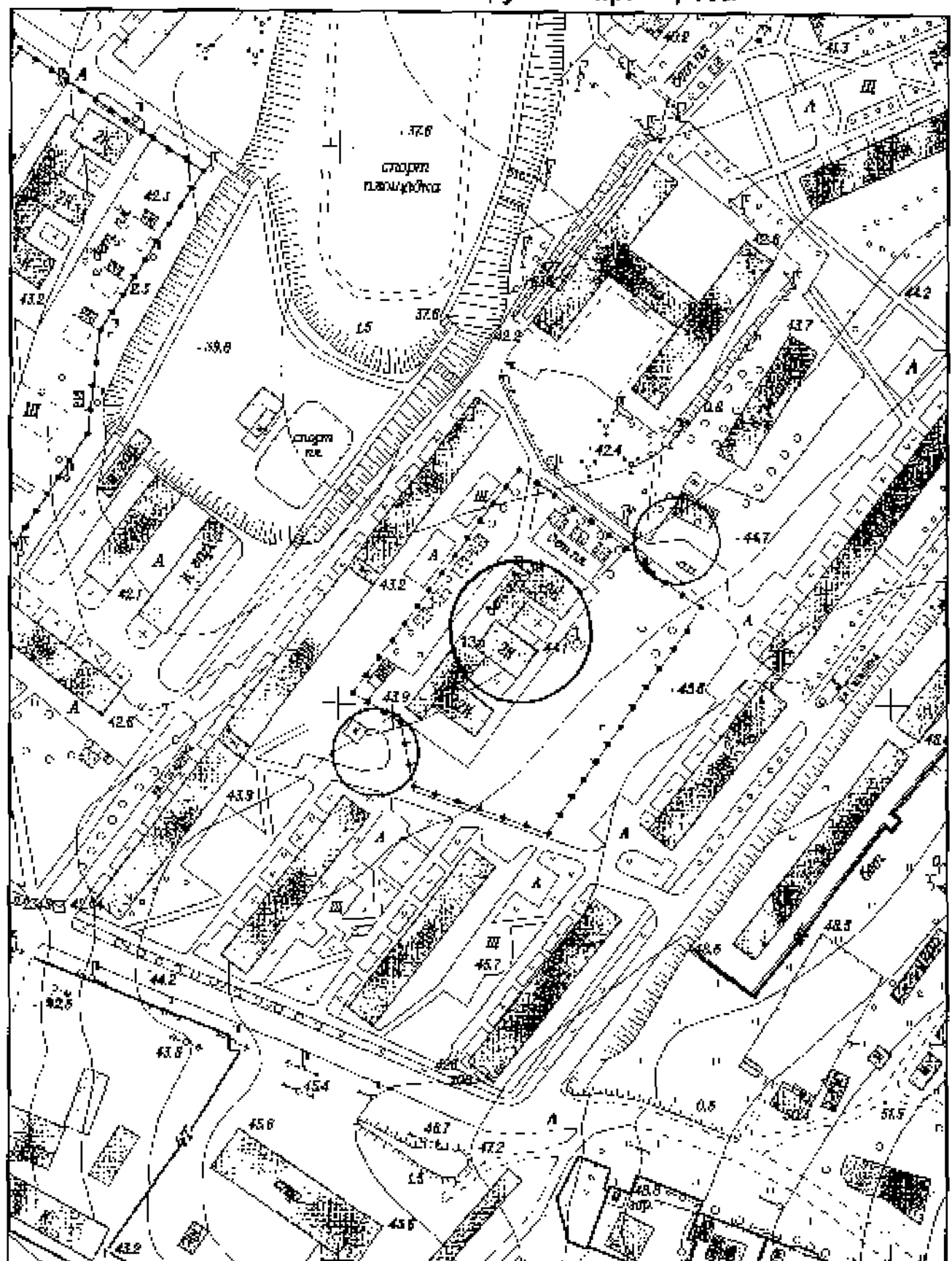


Система координат - местная
 Система высот - Балтийская 1977 г.

Дата исполнения
 11.07.2014 г.

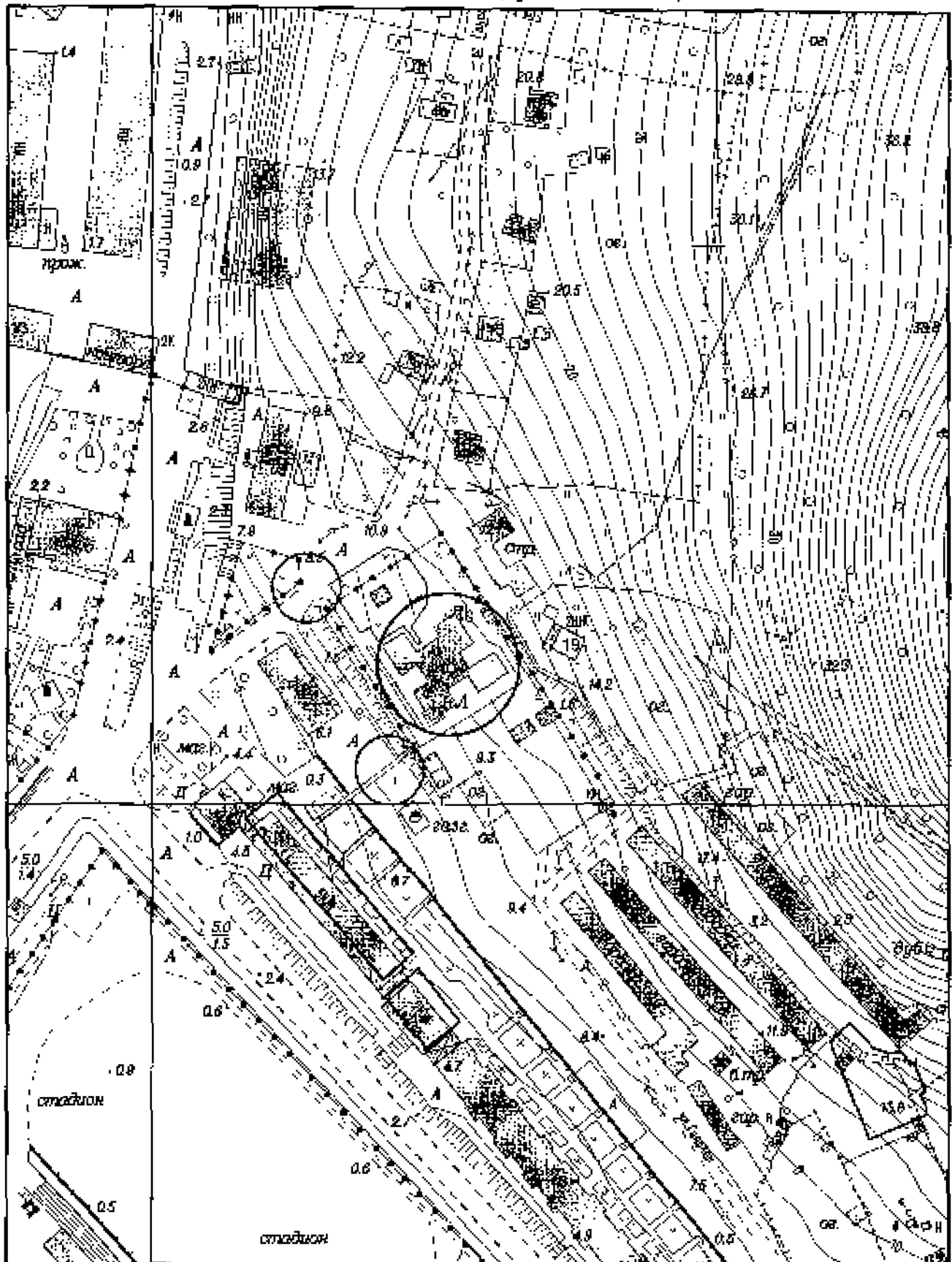
М 1:2000

Детский сад № 25 "Солнышко"
г. Большой Камень, ул. Гагарина, 13а



Система координат - местная		Дата исполнения	
Система высот - Балтийская 1977 г.		11.07.2014 г.	
		М 1:2000	

Детский сад № 28 "Кораблик"
г. Большой Камень, ул. Ганслер, 10

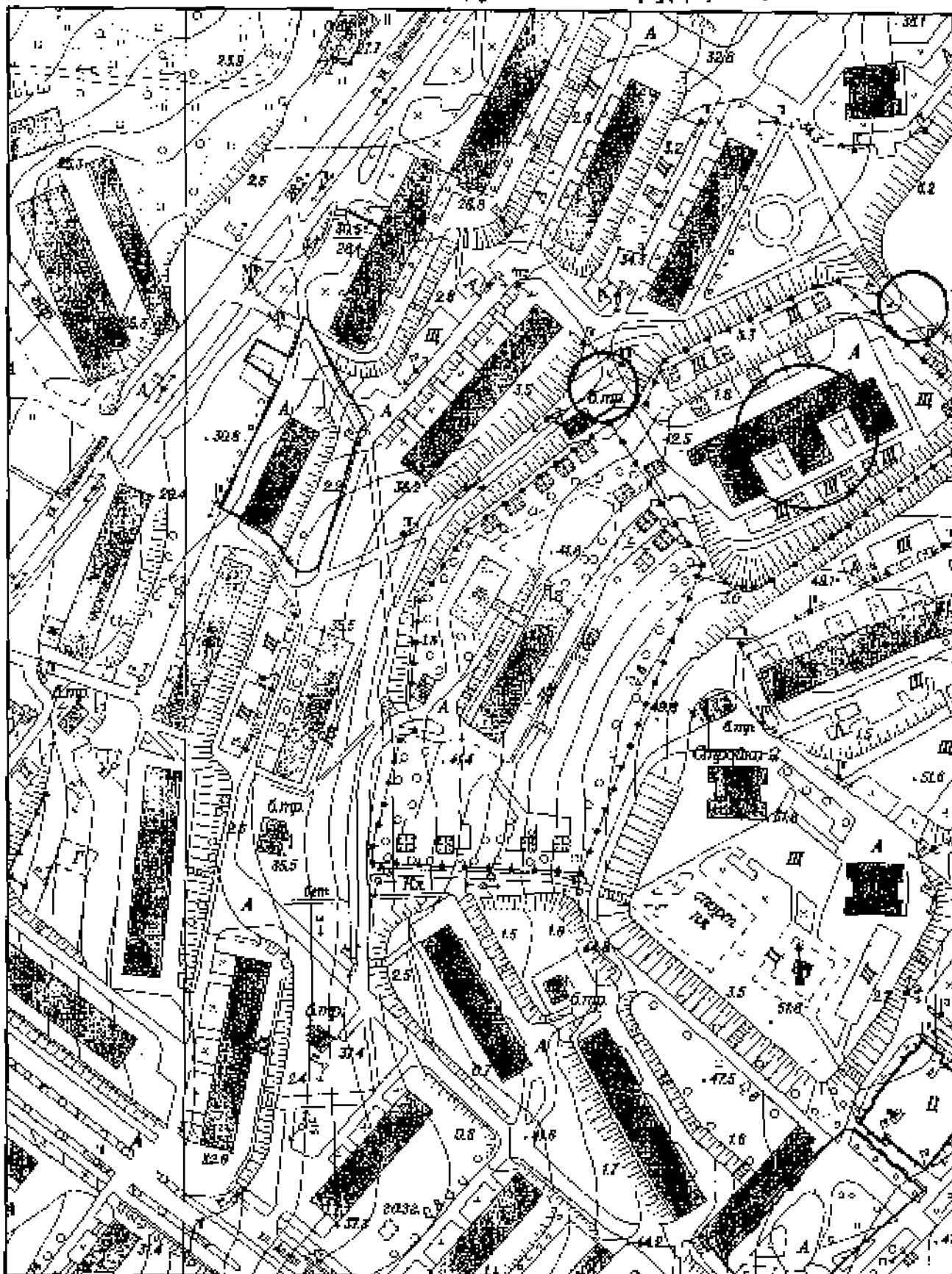


Система координат - местная
Система высот - Балтийская 1977 г.

Дата исполнения
11.07.2014 г.

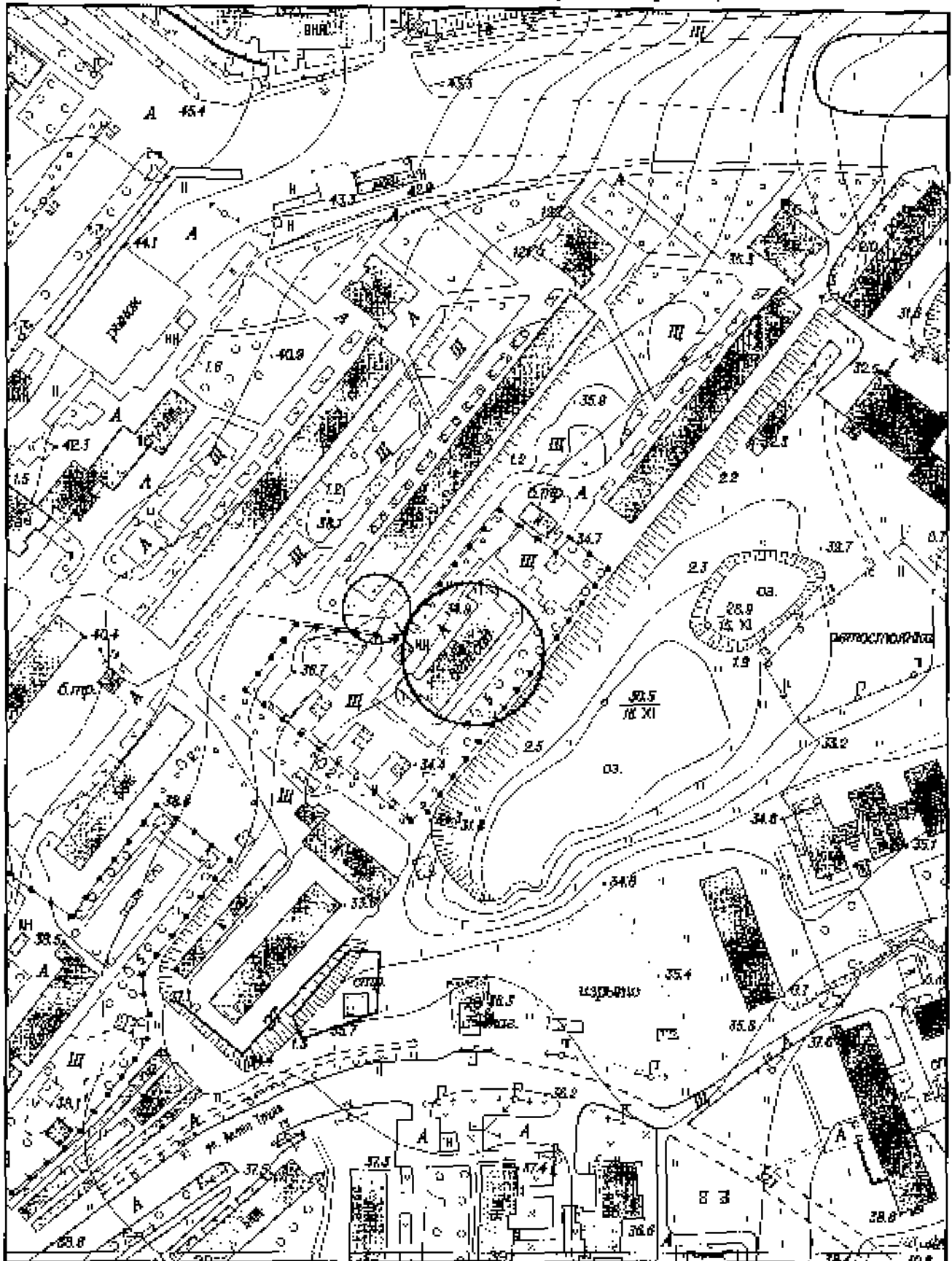
М 1:2000

Детский сад № 31 "Тополёк"
г. Большой Камень, ул. Аллея Труда, 16а



Система координат - местная Система высот - Балтийская 1977 г.		Дата исполнения 11.07.2014 г.	М 1:2000

Детский сад № 32 "Снежинка"
г. Большой Камень, ул. Карла Маркса, 7в

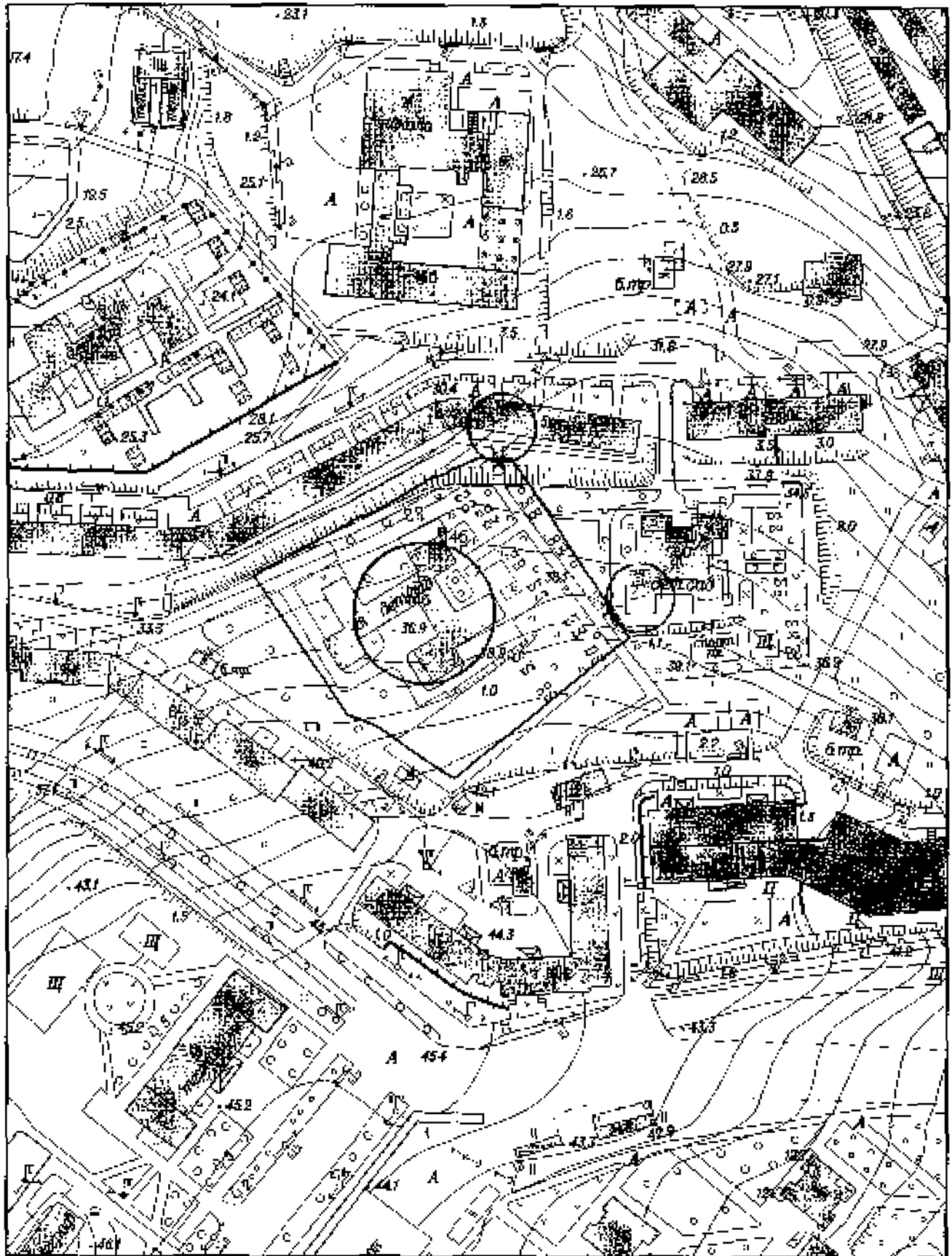


Система координат - местная
Система высот - Балтийская 1977 г

Дата исполнения
11.07.2014 г.

М 1:2000

Детский сад № 39 "Журавушка"
г. Большой Камень, ул. имени В.А. Маслакова, 146

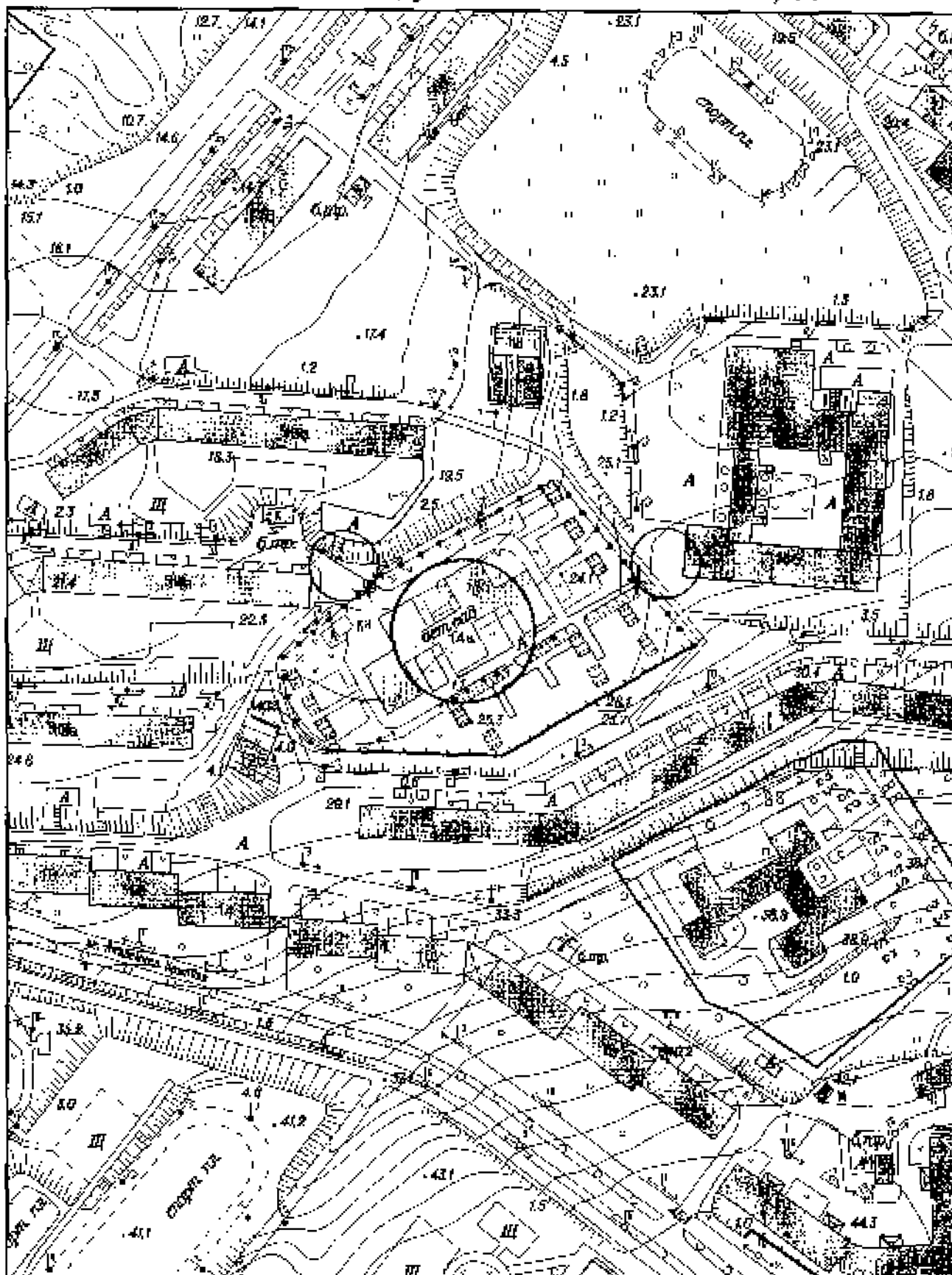


Система координат - местная
Система высот - Балтийская 1977 г.

Дата исполнения
11.07.2014 г.

М 1:2000

Детский сад № 41 "Мишутка"
г. Большой Камень, ул. имени В.А. Маслакова, 14в

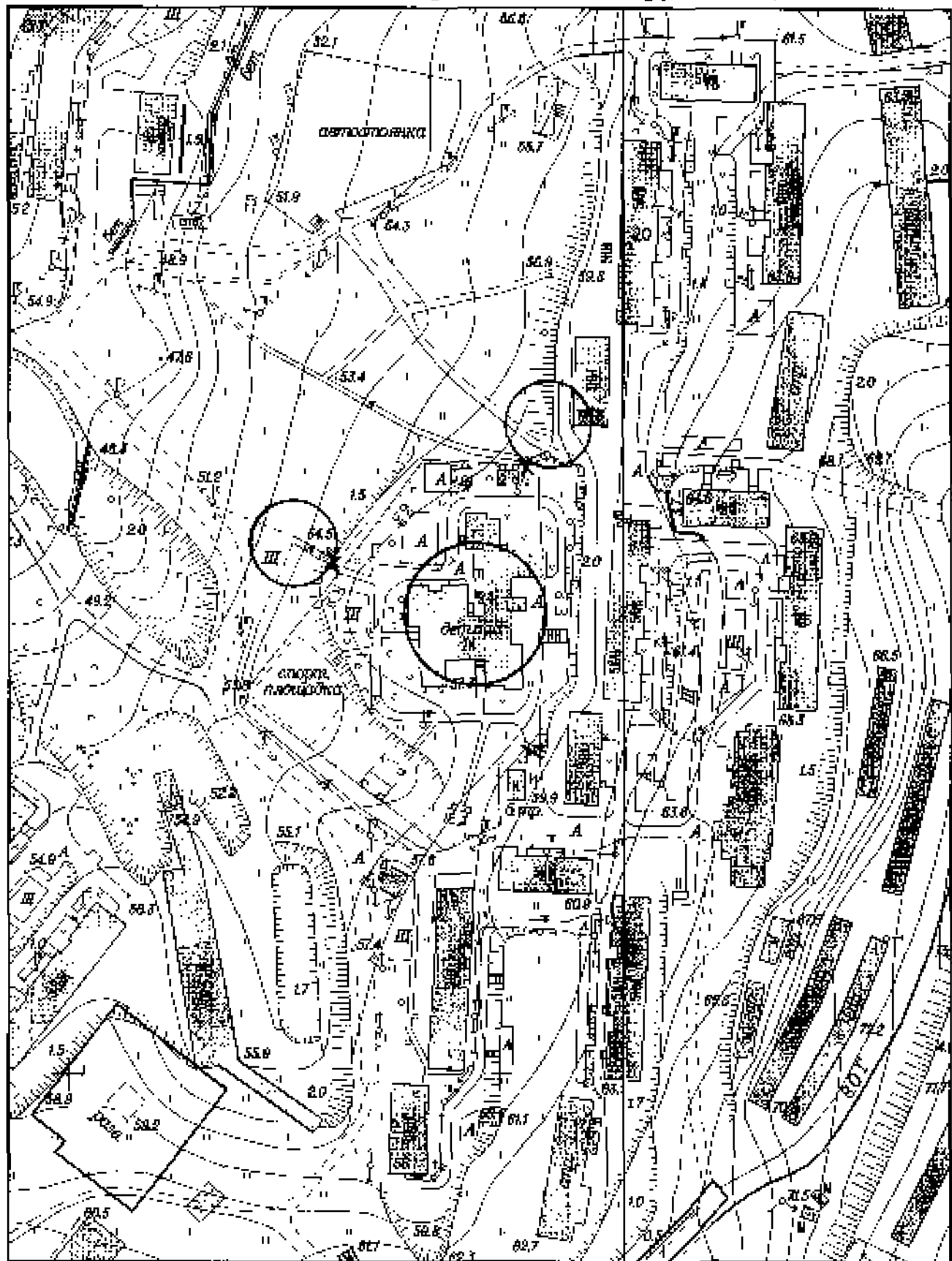


Система координат - местная
 Система высот - Балтийская 1977 г.

Дата исполнения
 11.07.2014 г.

М 1:2000

Детский сад № 49 "Родничок"
г. Большой Камень, ул. Академика Курчатова, 24

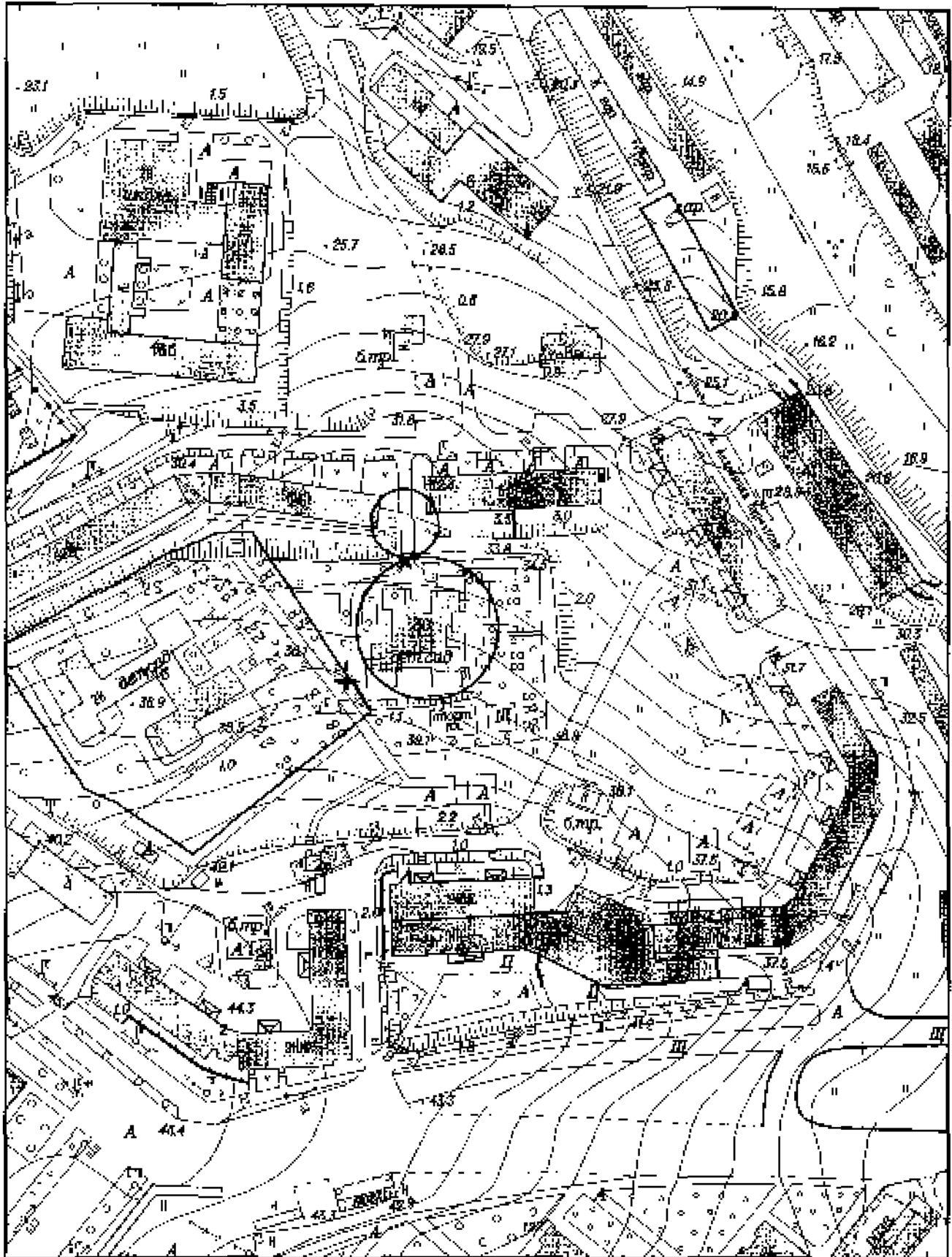


Система координат - местная
Система высот - Балтийская 1977 г.

Дата исполнения
11.07.2014 г.

М 1:2000

Детский сад "Золотой ключик"
г. Большой Камень, ул. Академика Крылова, 30

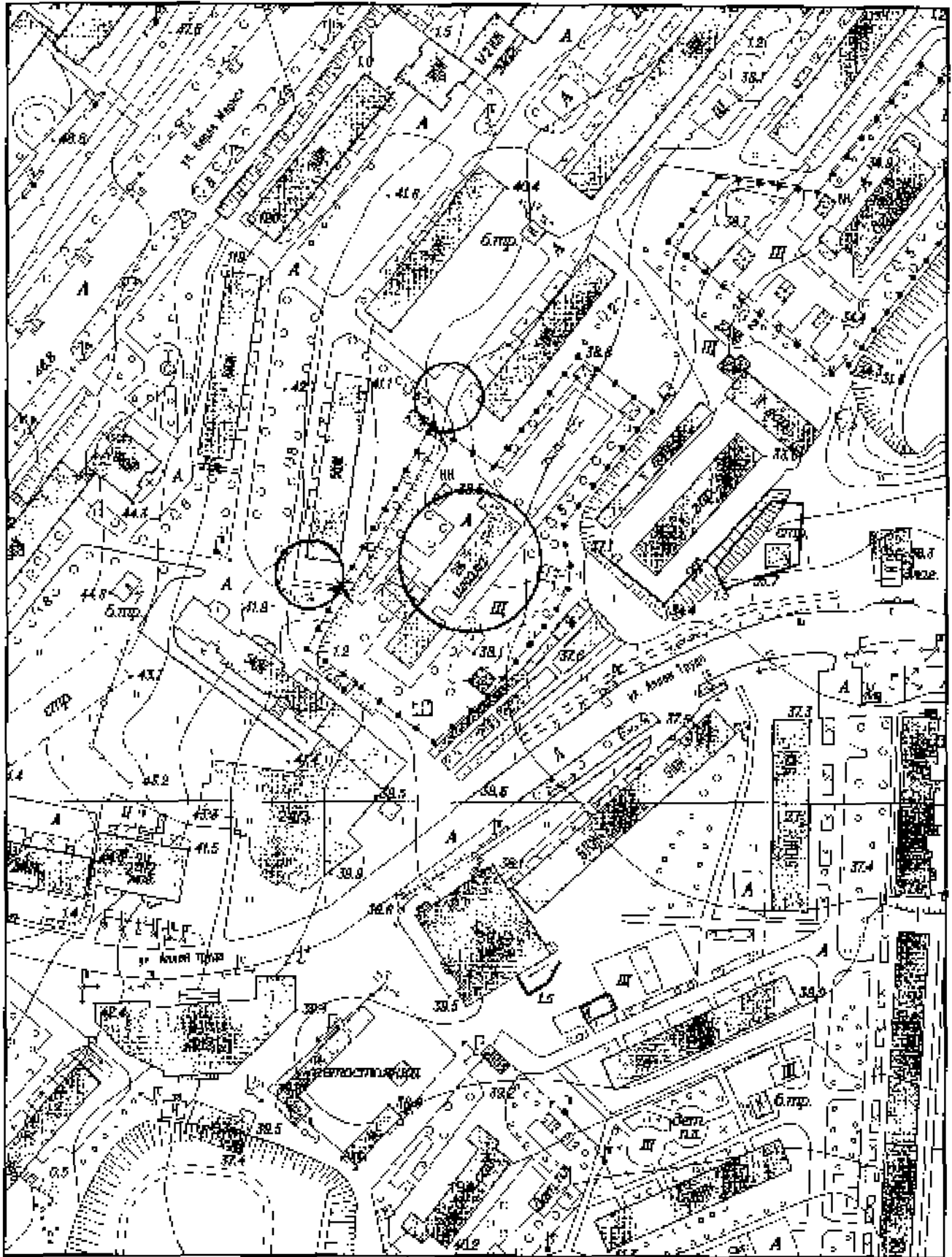


Система координат - местная
 Система высот - Балтийская 1977 г.

Дата исполнения
 11.07.2014 г.

М 1:2000

Детский сад "Дюймовочка"
г. Большой Камень, ул. Карла Маркса, 11

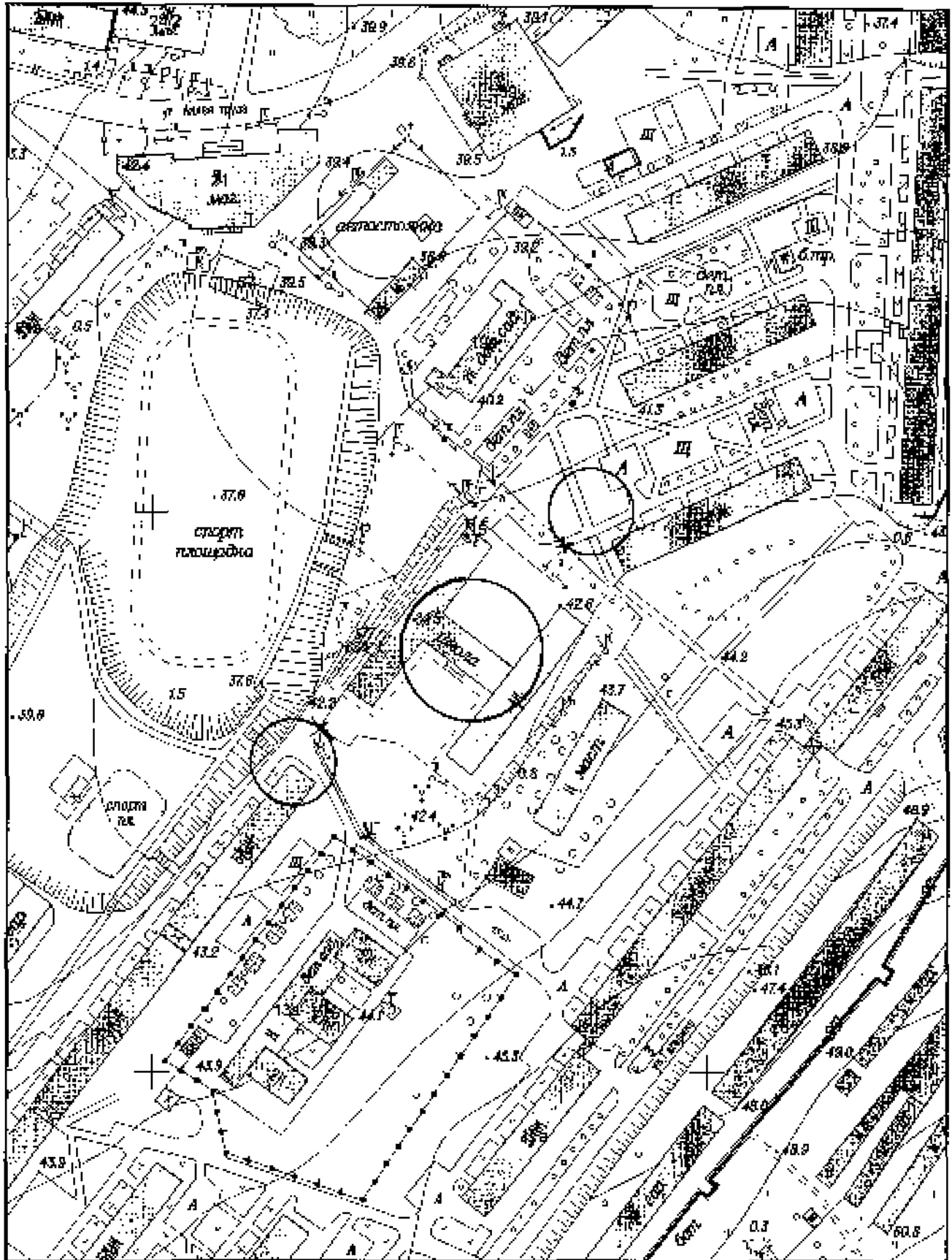


Система координат - местная
 Система высот - Балтийская 1977 г.

Дата исполнения
 11.07.2014 г.

М 1:2000

Общеобразовательная школа № 1
г. Большой Камень, ул. Гагарина, 15

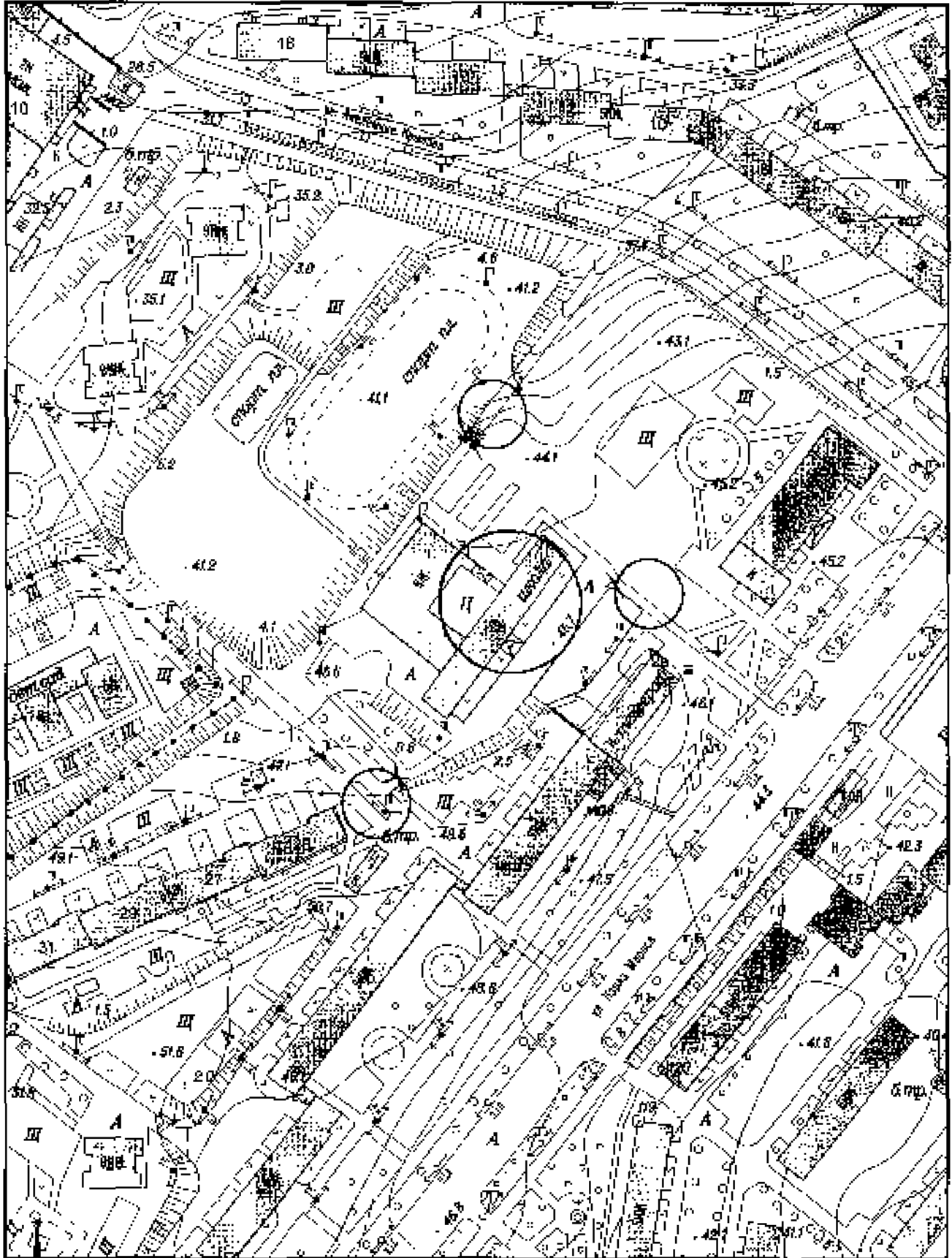


Система координат - местная
Система высот - Балтийская 1977 г.

Дата исполнения
11.07.2014 г.

М 1:2000

**Общеобразовательная школа № 2
г. Большой Камень, ул. Карла Маркса, 2в**

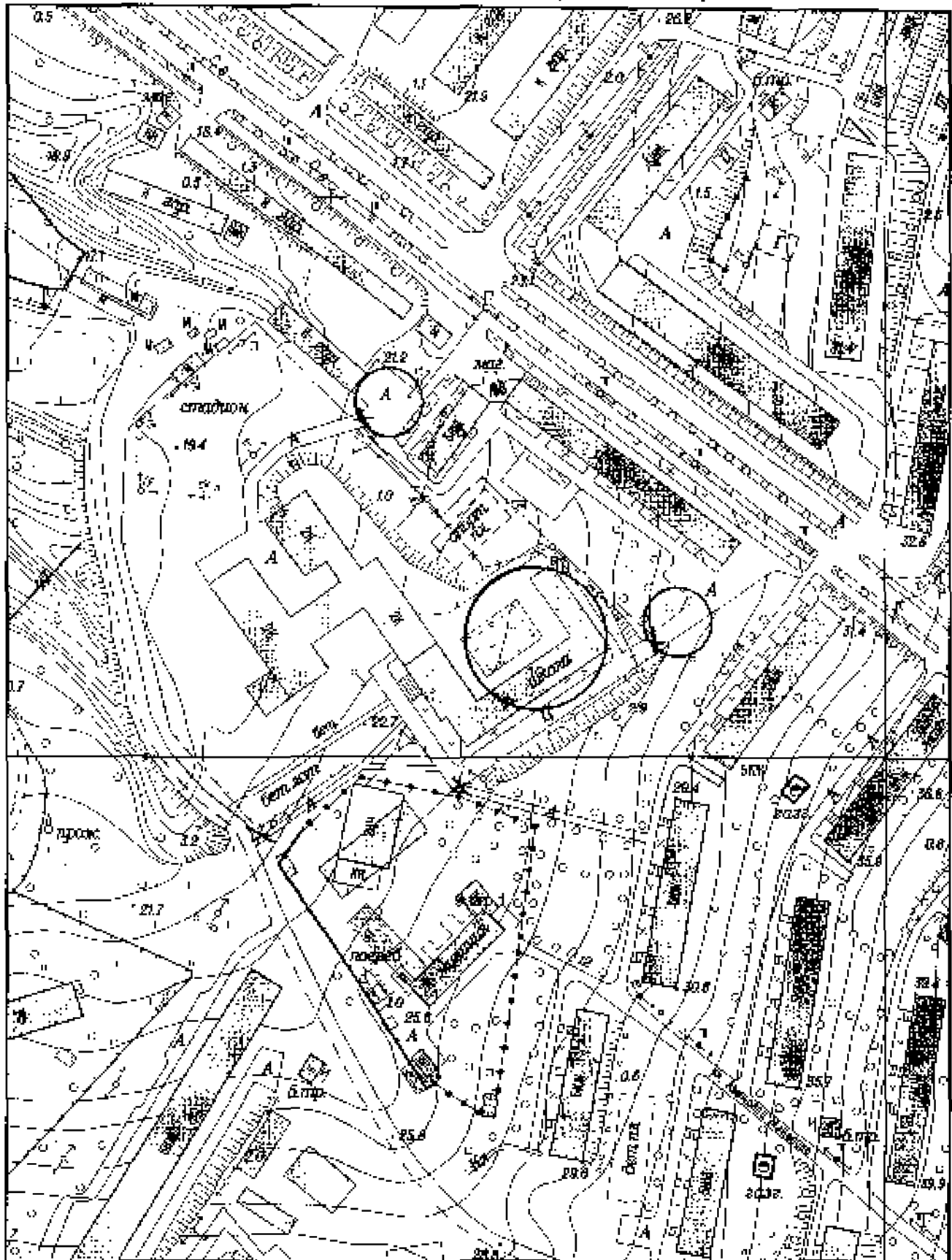


Система координат - местная
Система высот - Балтийская 1977 г.

Дата исполнения
11.07.2014 г.

М 1:2000

**Общеобразовательная школа № 3
г. Большой Камень, ул. Адмирала Макарова, 10**

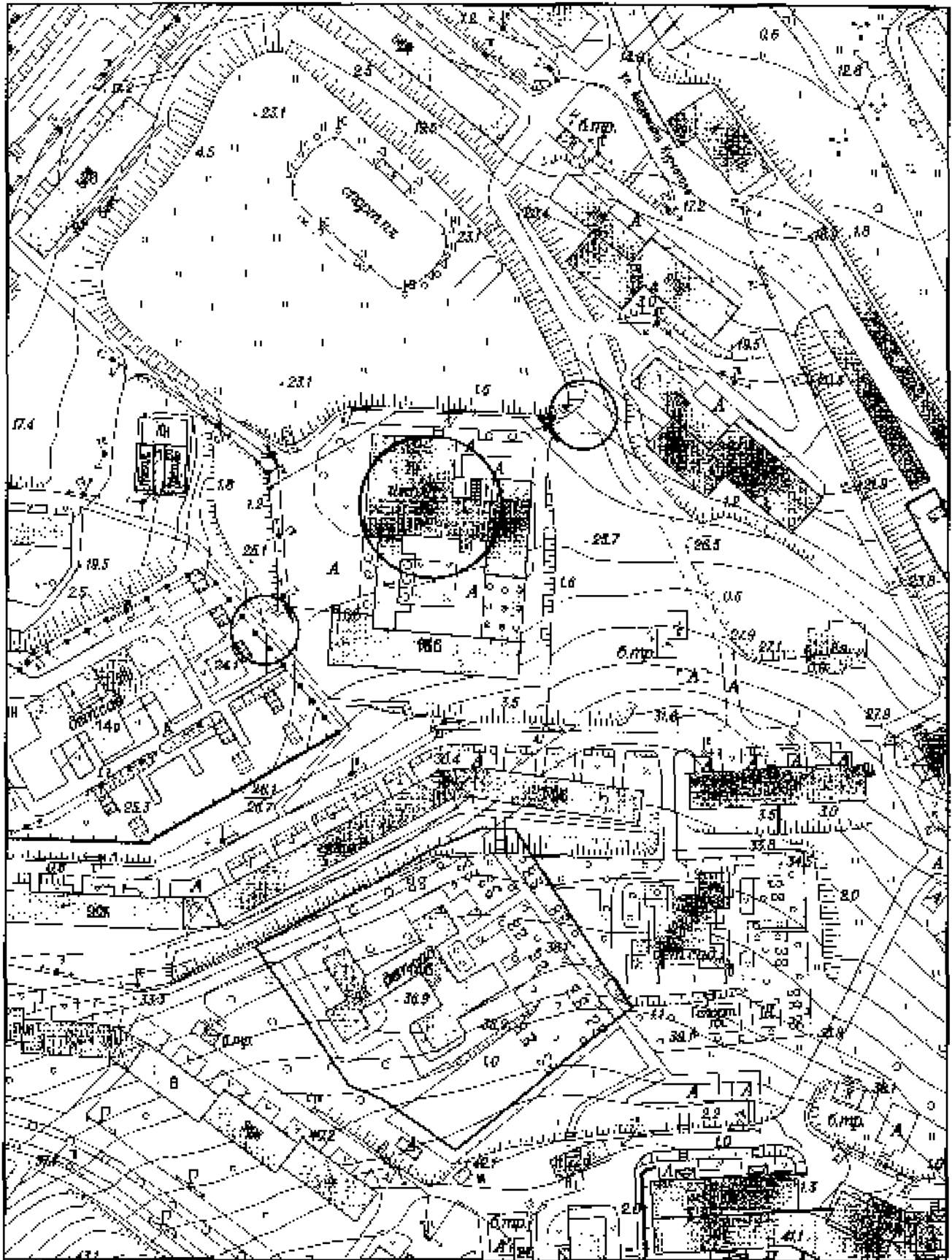


Система координат - местная
Система высот - Балтийская 1977 г

Дата исполнения
11.07.2014 г.

М 1:2000

Общеобразовательная школа № 4
г. Большой Камень, ул. имени В.А. Маслакова, 166

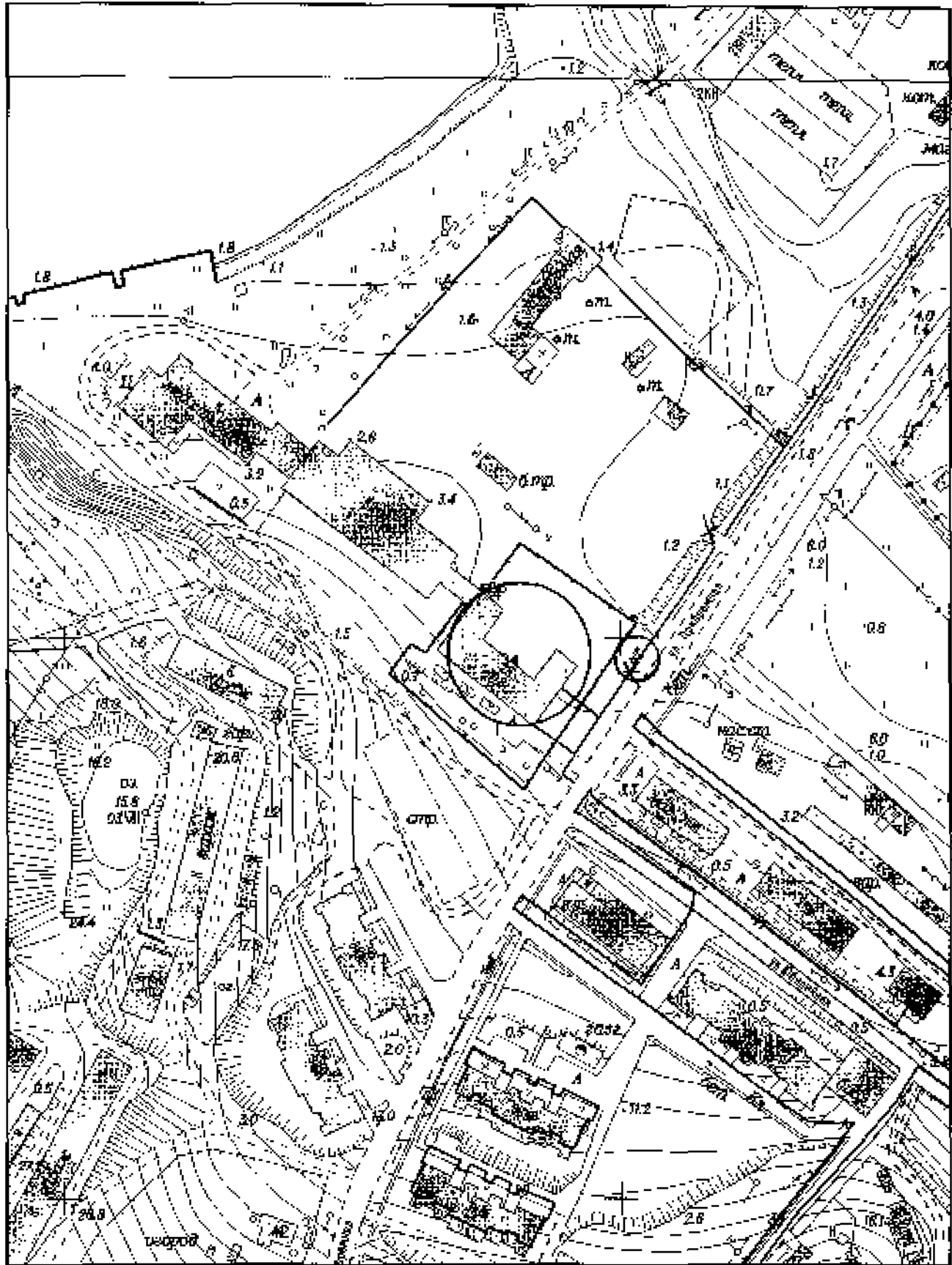


Система координат - местная
 Система высот - Балтийская 1977 г.

Дата исполнения
 11.07.2014 г.

М 1:2000

Общеобразовательная школа № 8
г. Большой Камень, ул. Прибрежная, 34



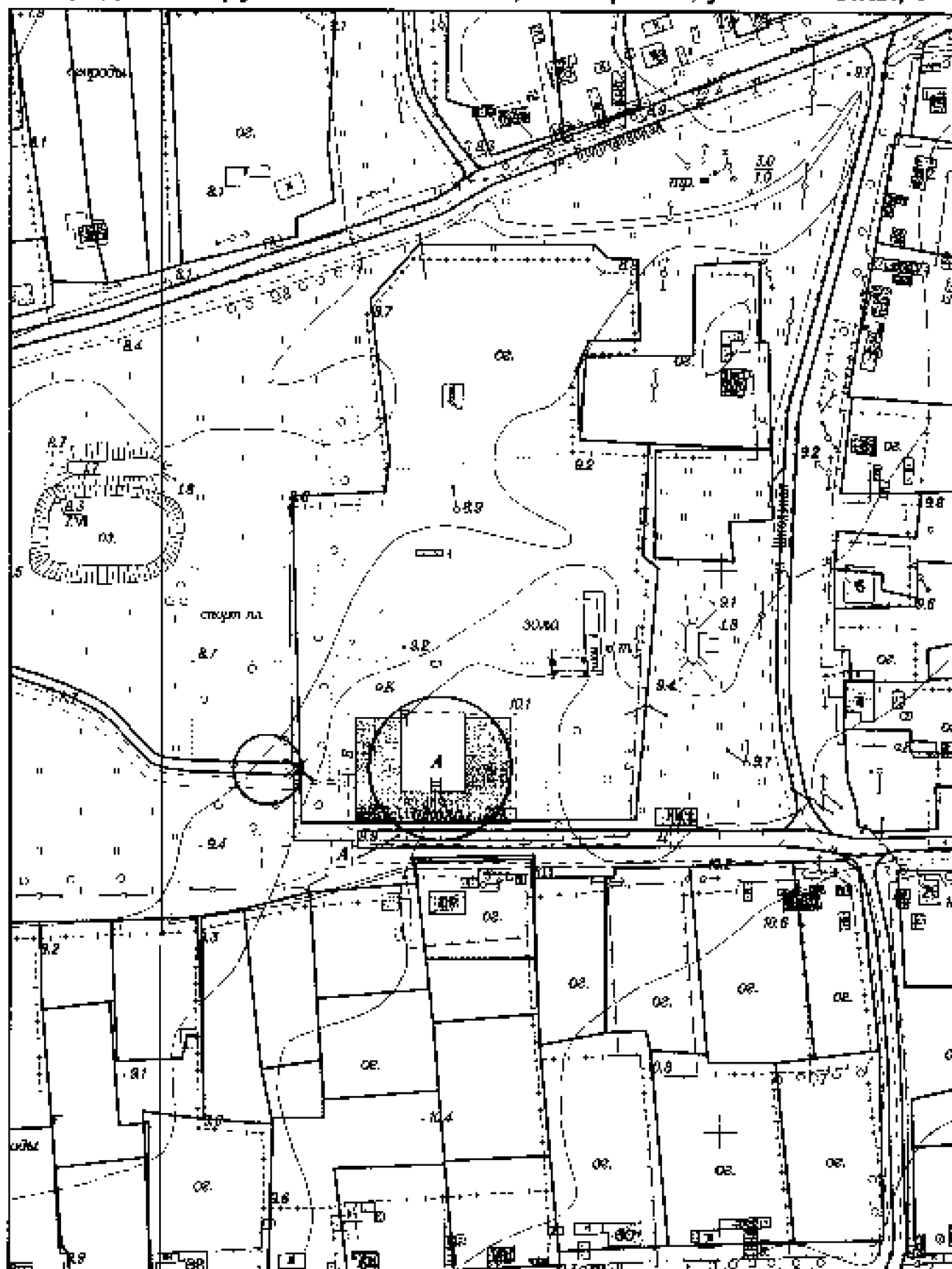
Система координат - местная
Система высот - Балтийская 1977 г.

Дата исполнения

11.07.2014 г.

М 1:2000

Общеобразовательная школа № 27
городской округ Большой Камень, с. Петровка, ул. Школьная, 1

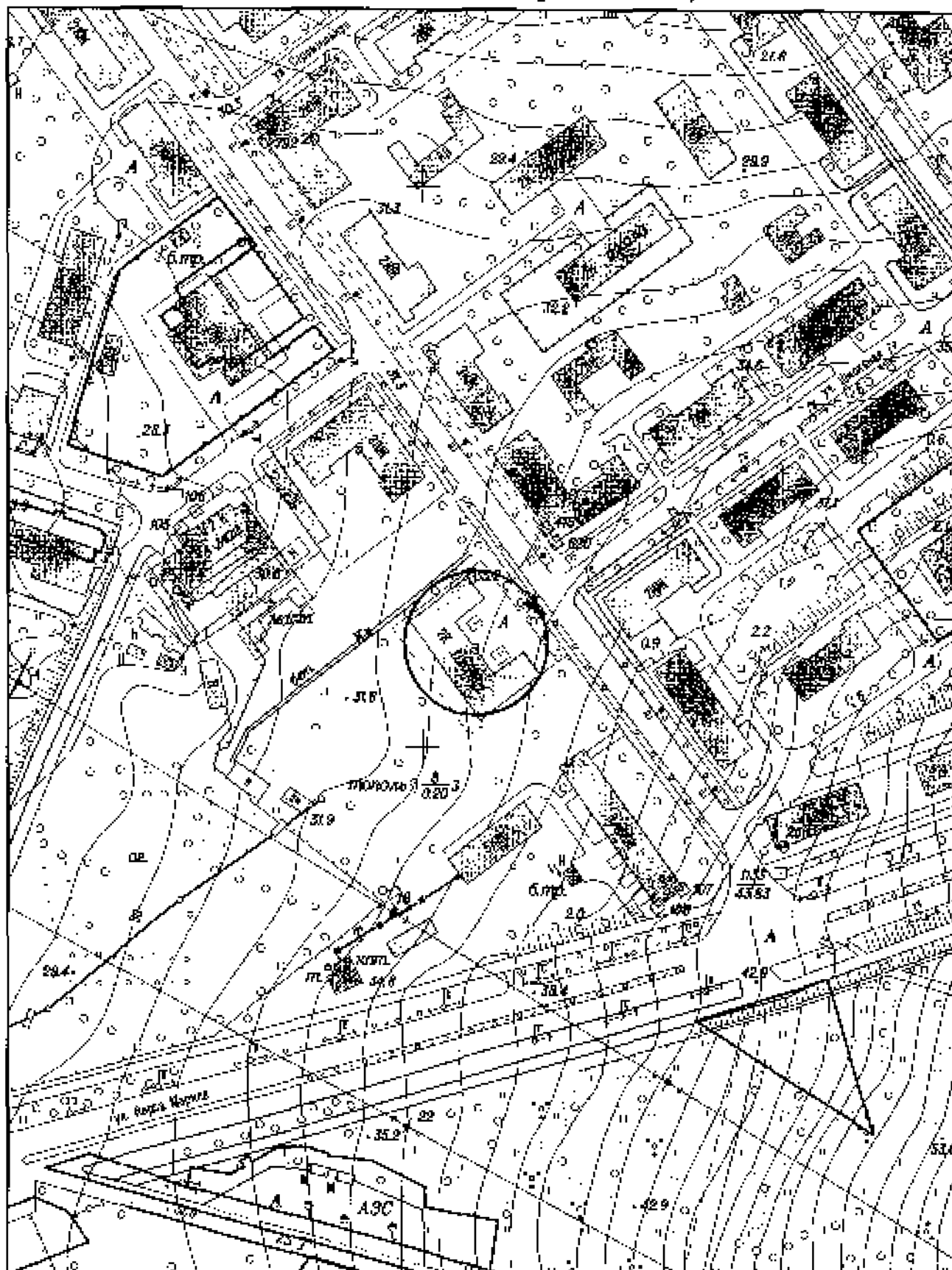


Система координат - местная
 Система высот - Балтийская 1977 г.

Дата исполнения
 11.07.2014 г.

М 1:2000

Общеобразовательная школа № 44
г. Большой Камень, ул. Ленина, 3

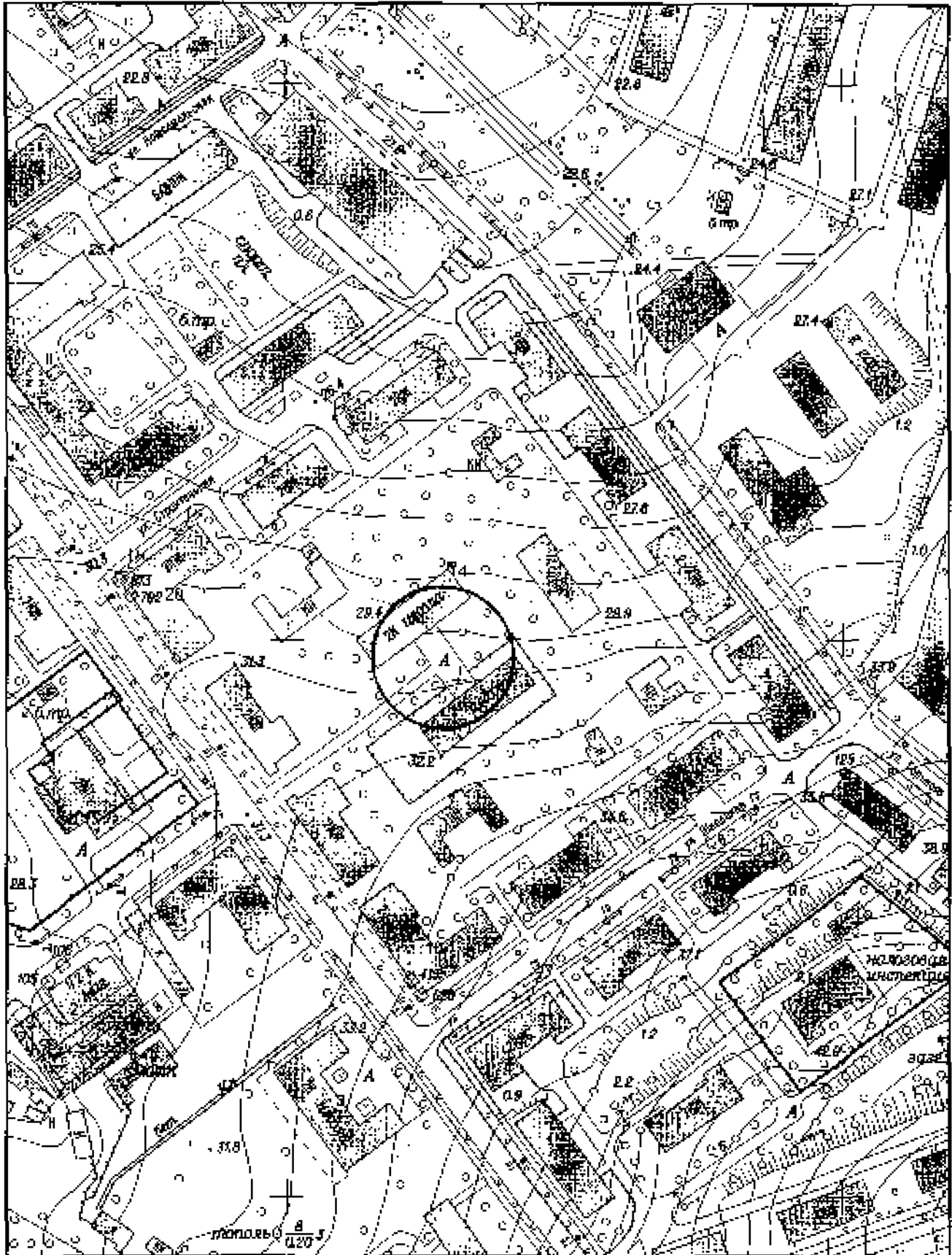


Система координат - местная
Система высот - Балтийская 1977 г.

Дата исполнения
11.07.2014 г.

М 1:2000

Общеобразовательная школа № 44
г. Большой Камень, ул. Ленина, 14

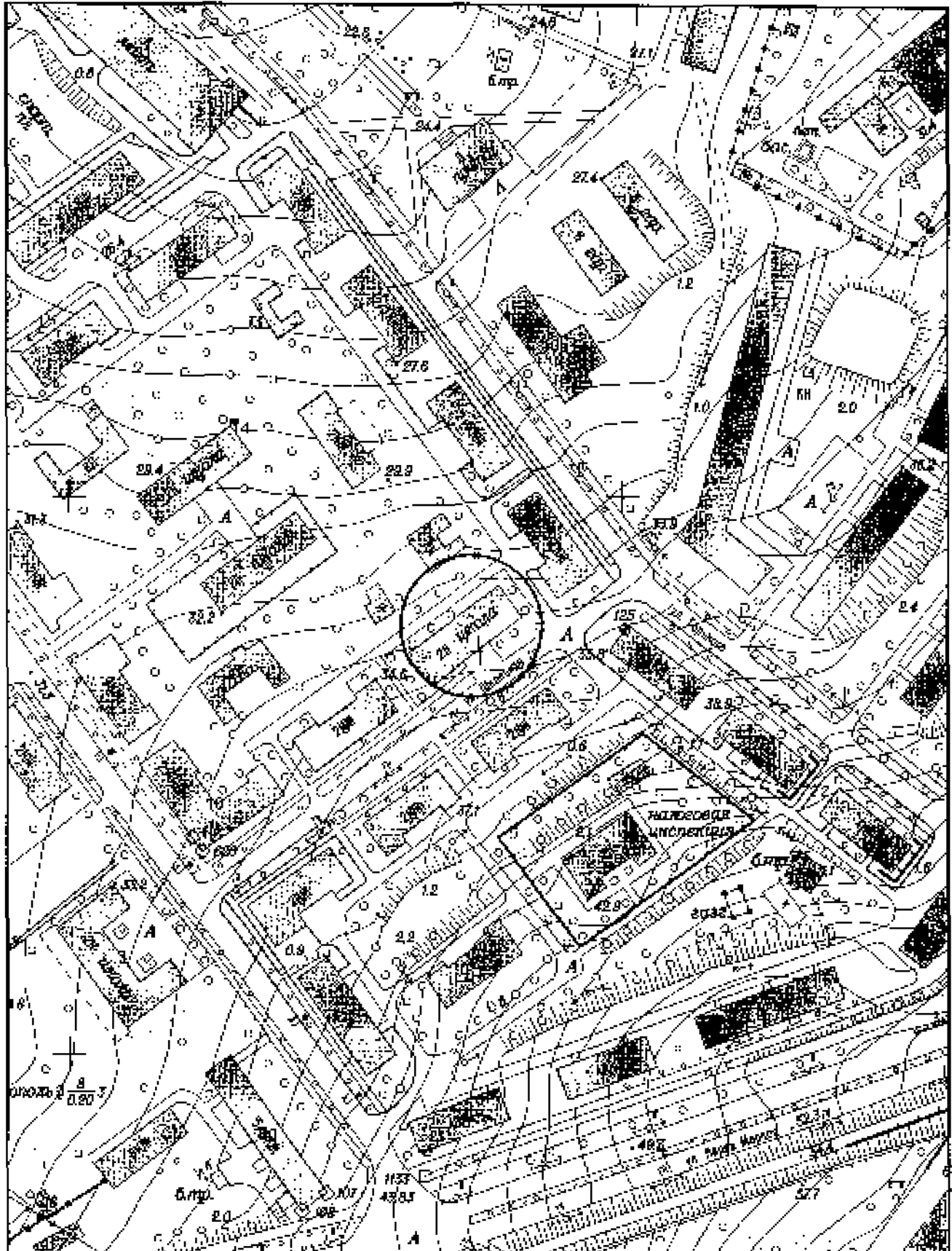


Система координат - местная
Система высот - Балтийская 1977 г.

Дата исполнения
11.07.2014 г.

М 1:2000

**Общеобразовательная вечерняя школа № 5
г. Большой Камень, ул. Долгова, 4**

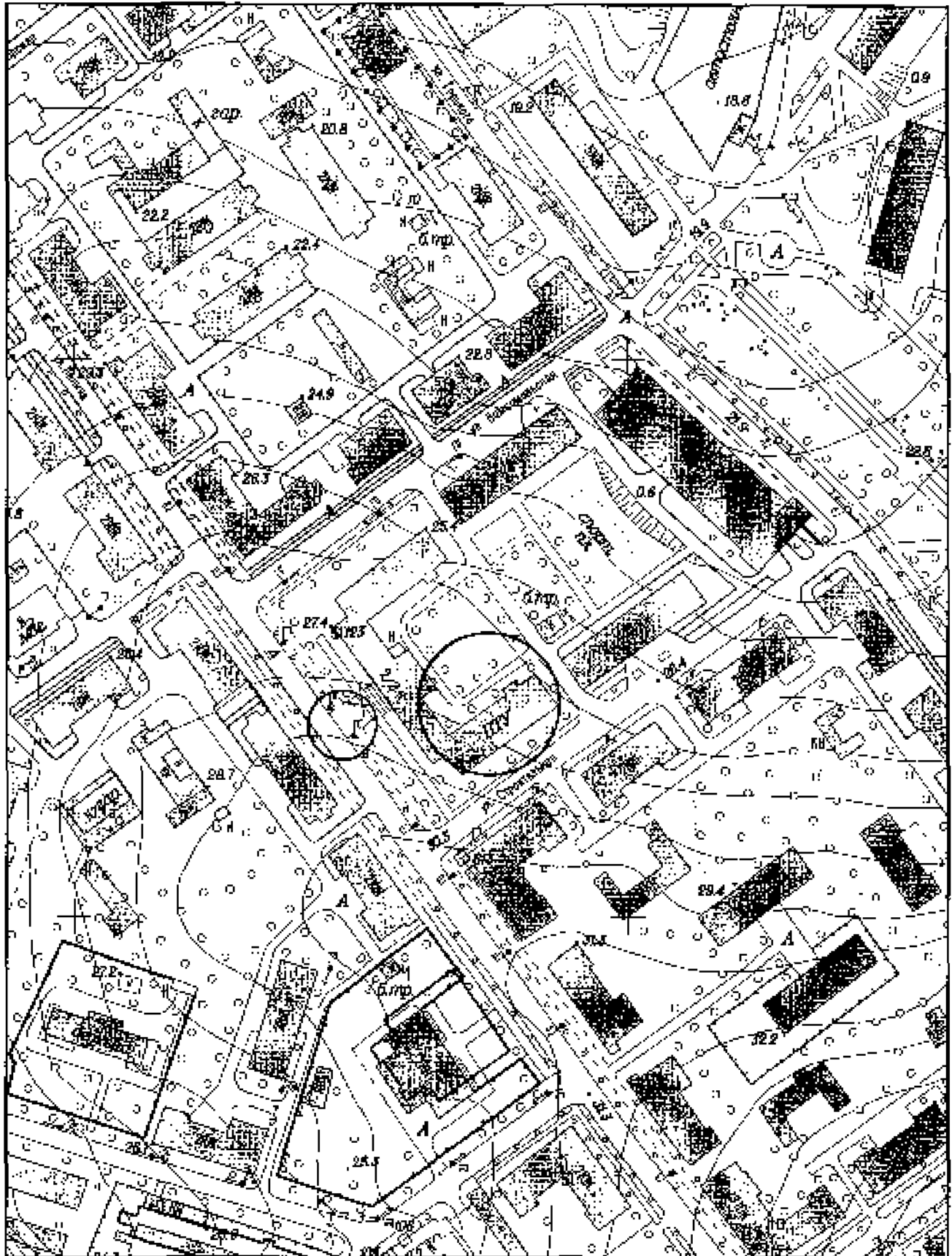


Система координат - местная
Система высот - Балтийская 1977 г.

Дата исполнения
11.07.2014 г.

М 1:2000

"Дальневосточный судостроительный колледж"
г. Большой Камень, ул. Ленина, 22

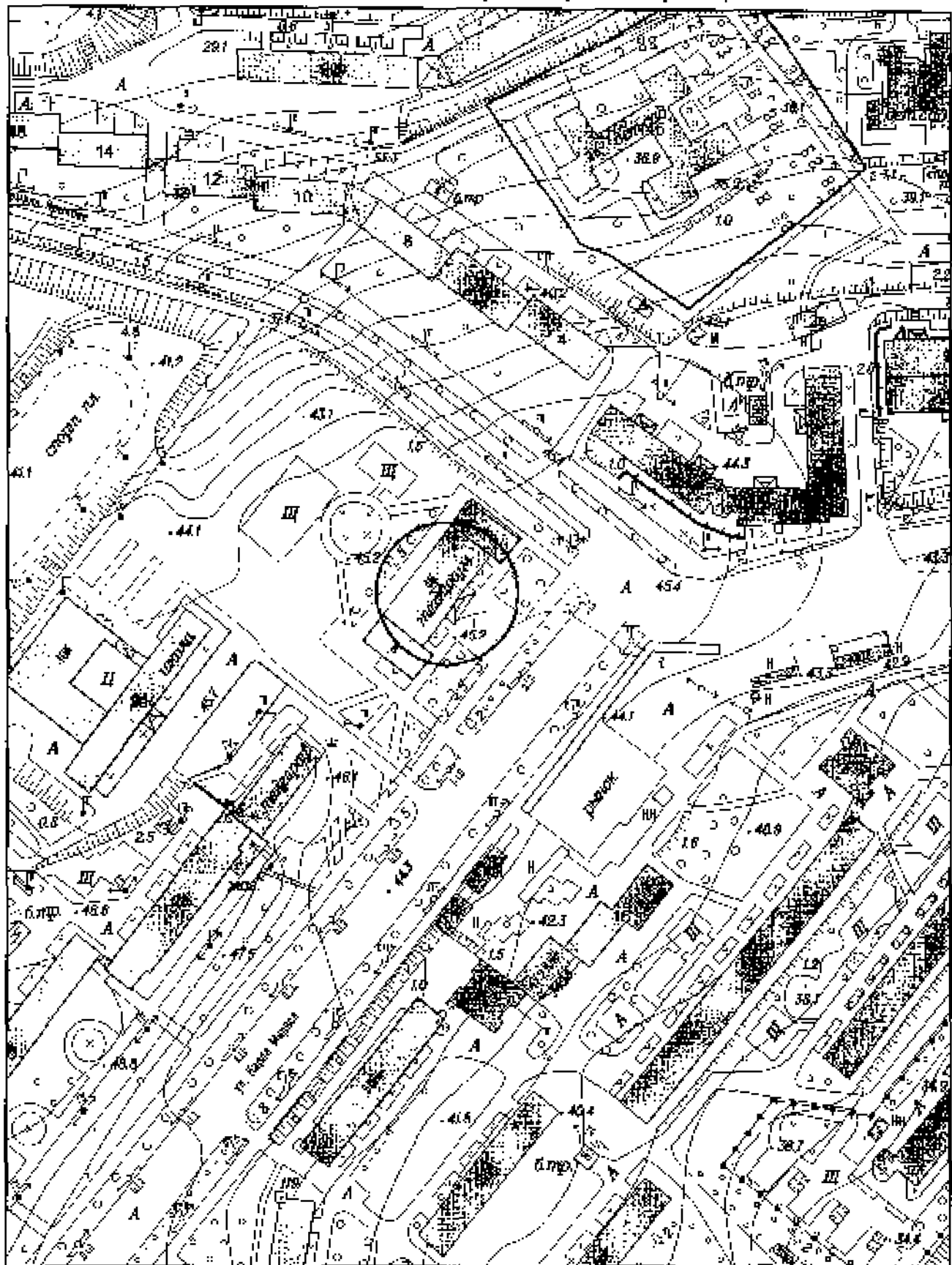


Система координат - местная
Система высот - Балтийская 1977 г.

Дата исполнения
11.07.2014 г.

М 1:2000

Филиал "ДФУ" в г. Большой Камень
г. Большой Камень, ул. Карла Маркса, 2г

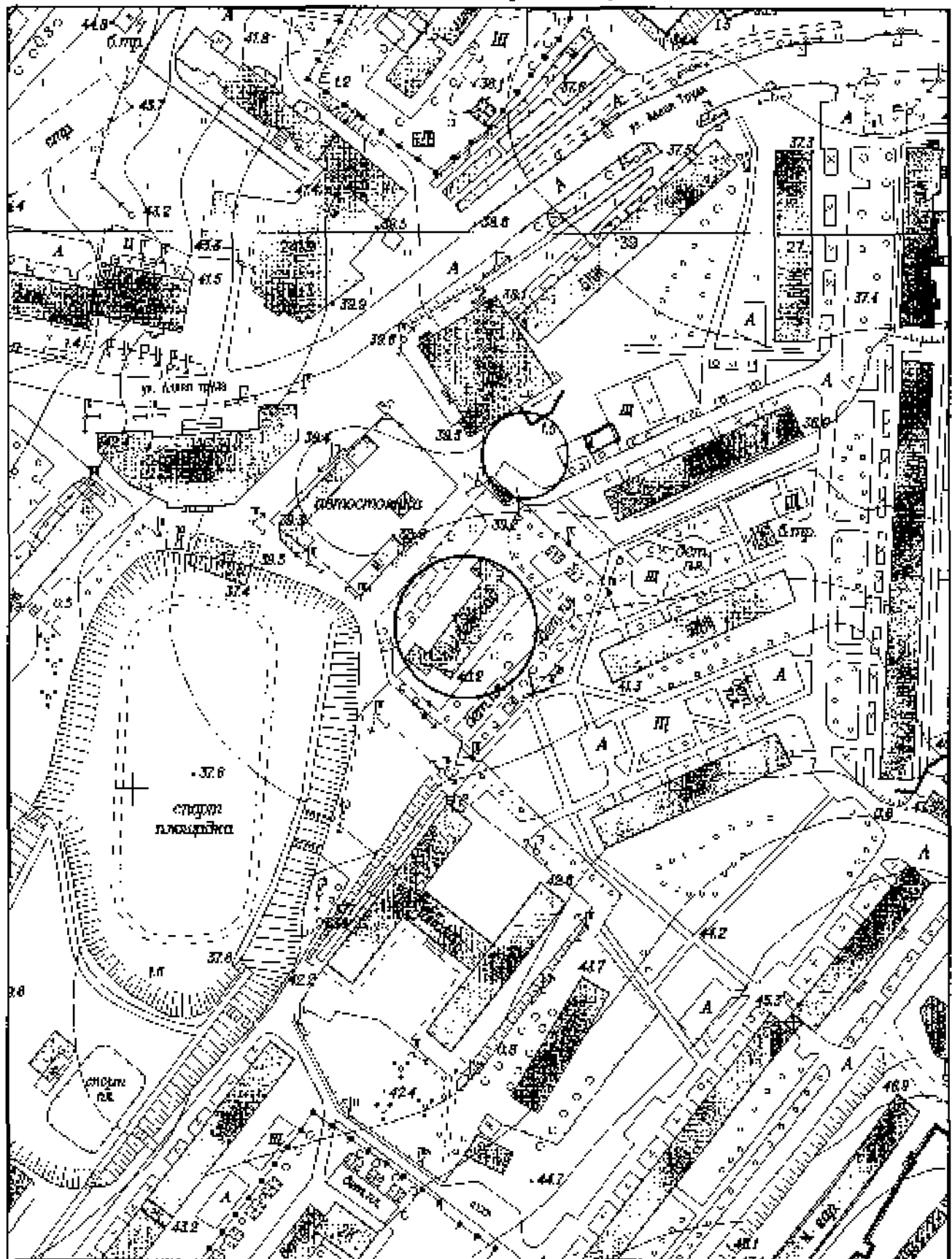


Система координат - местная
Система высот - Балтийская 1977 г.

Дата исполнения
11.07.2014 г.

М 1:2000

**“Детский дом” г. Большой Камень
г. Большой Камень, ул.Гагарина, 19а**

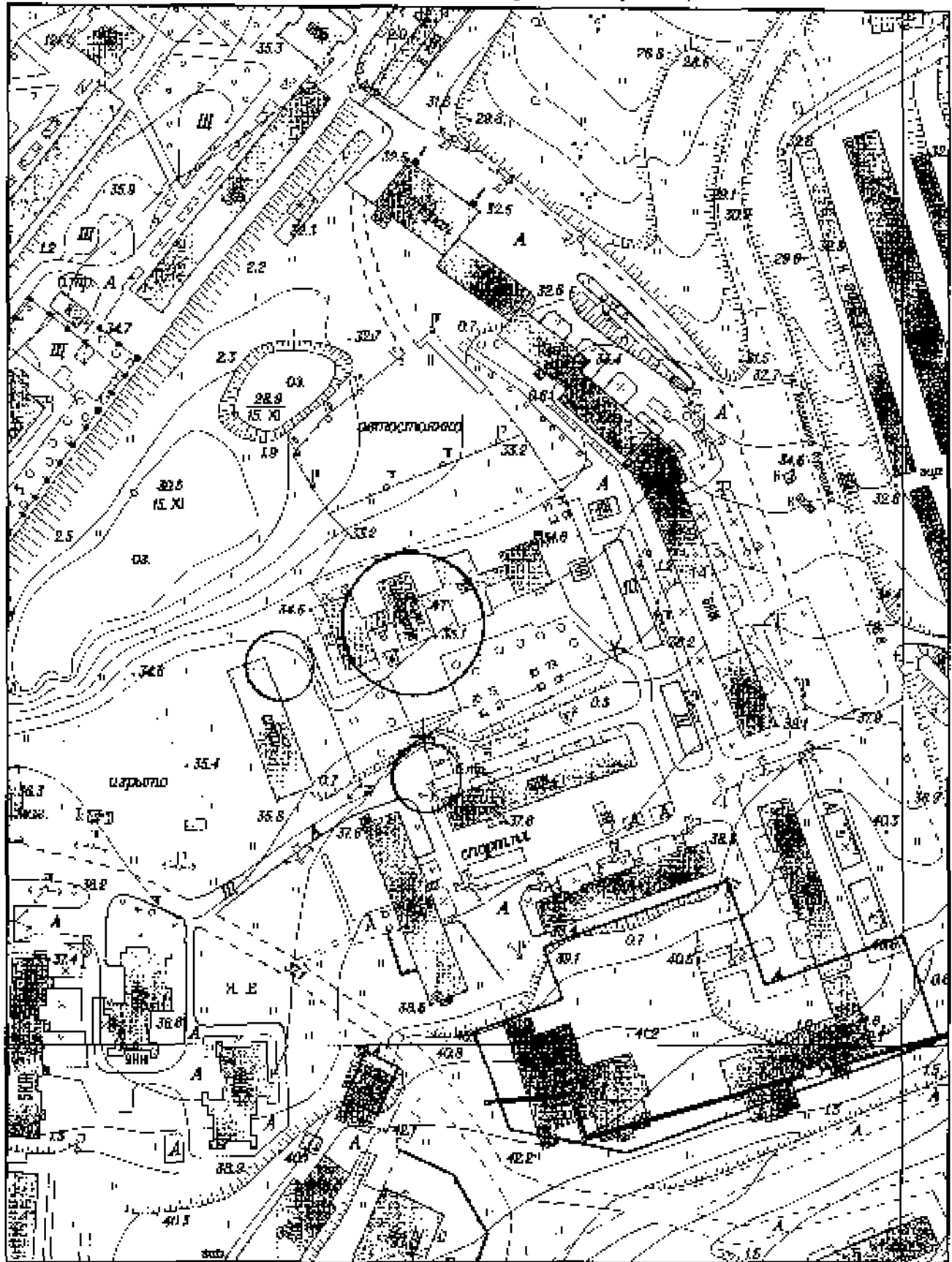


Система координат - местная
Система высот - Балтийская 1977 г.

Дата исполнения
11.07.2014 г.

М 1:2000

"Детская школа искусств"
г. Большой Камень, ул. Гагарина, 47

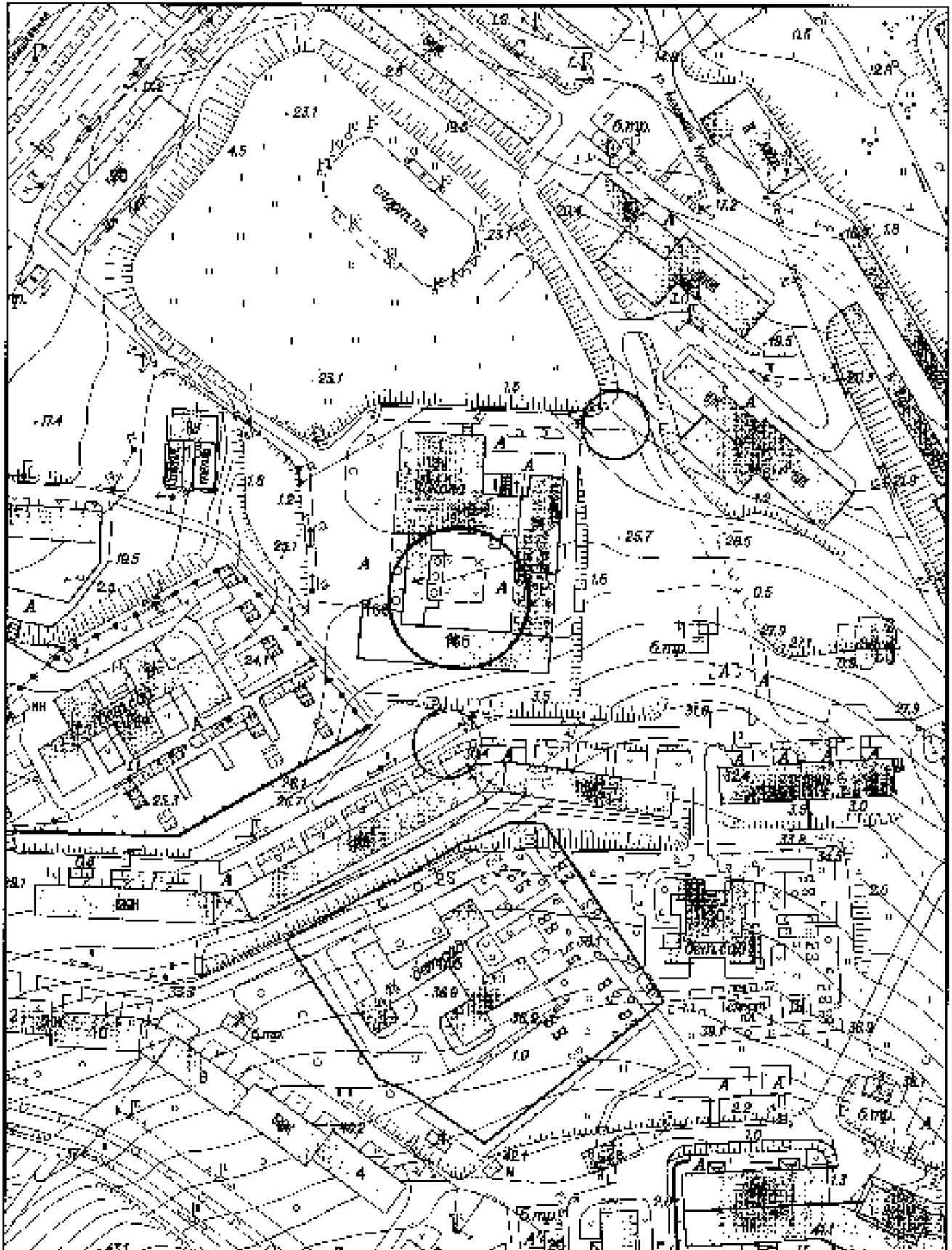


Система координат - местная
Система высот - Балтийская 1977 г.

Дата исполнения
11.07.2014 г.

М 1:2000

"Центр детского творчества"
г. Большой Камень, ул. имени В.А. Маслакова, 166

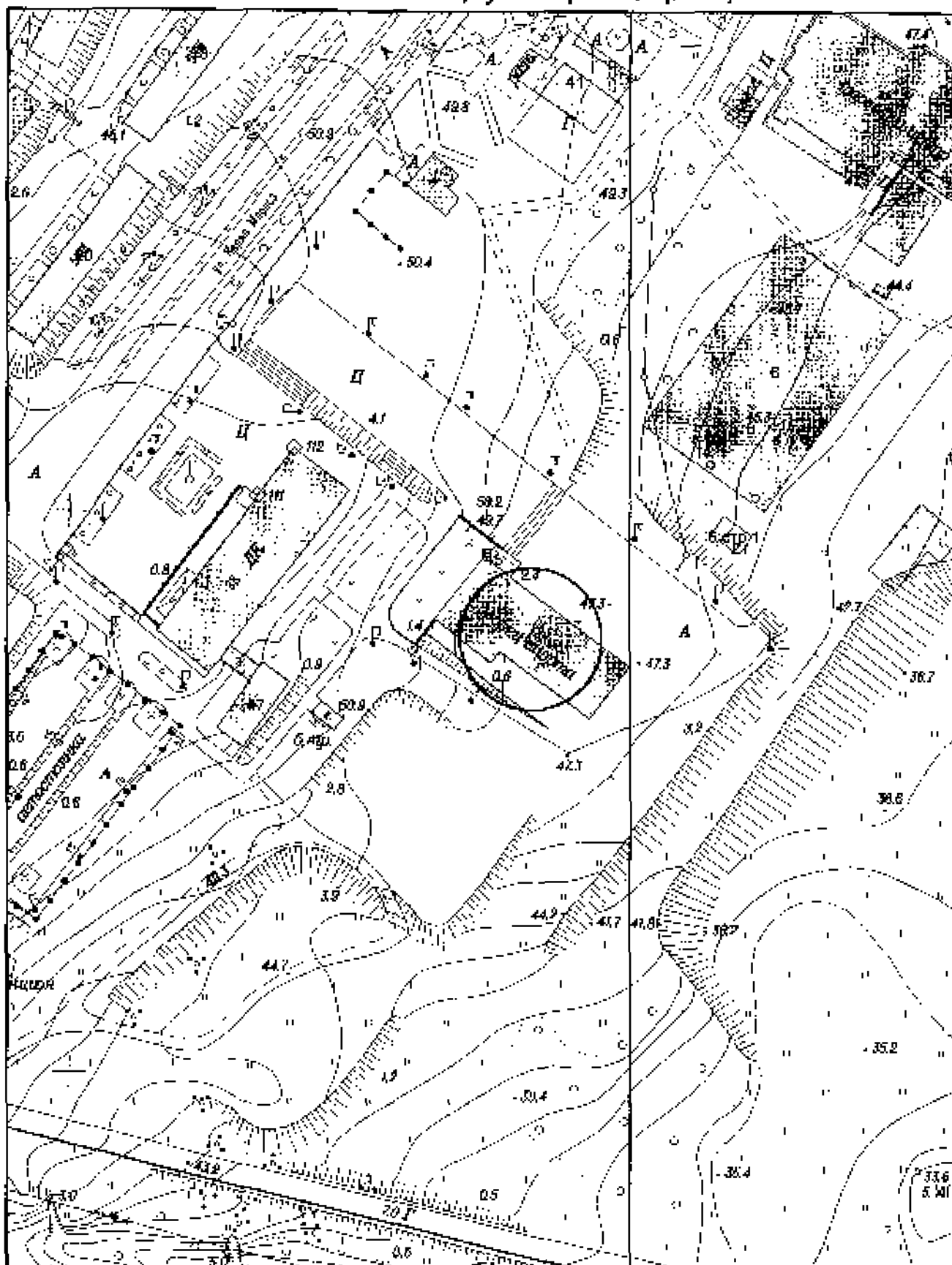


Система координат - местная
 Система высот - Балтийская 1977 г.

Дата исполнения
 11.07.2014 г.

М 1:2000

МАУ "Спортивный комплекс"
г. Большой Камень, ул. Карла Маркса, 45

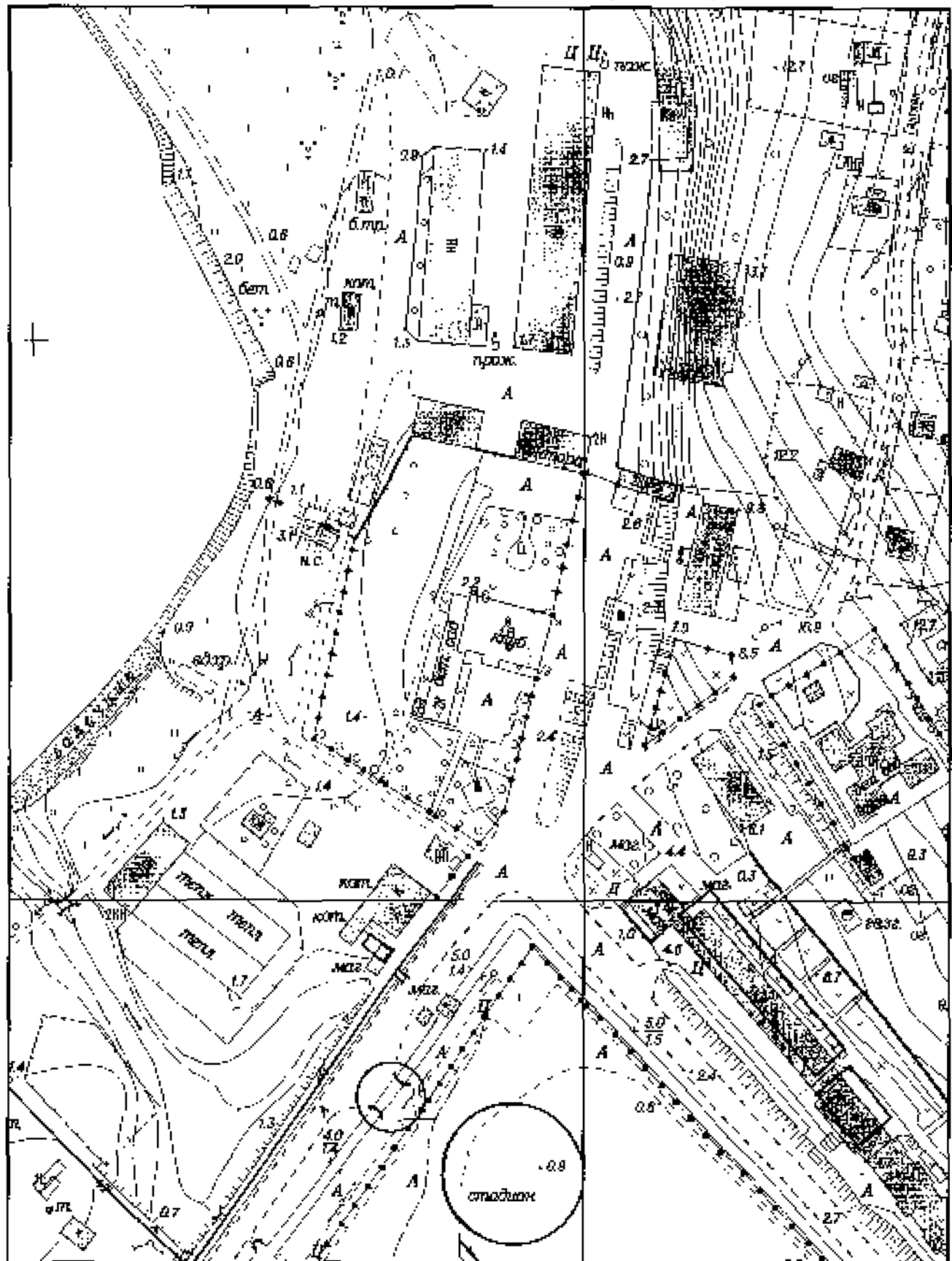


Система координат - местная
Система высот - Балтийская 1977 г.

Дата исполнения
11.07.2014 г.

№ 1:2000

Спортивный комплекс "Южный"
г. Большой Камень, ул. Прибрежная, 16

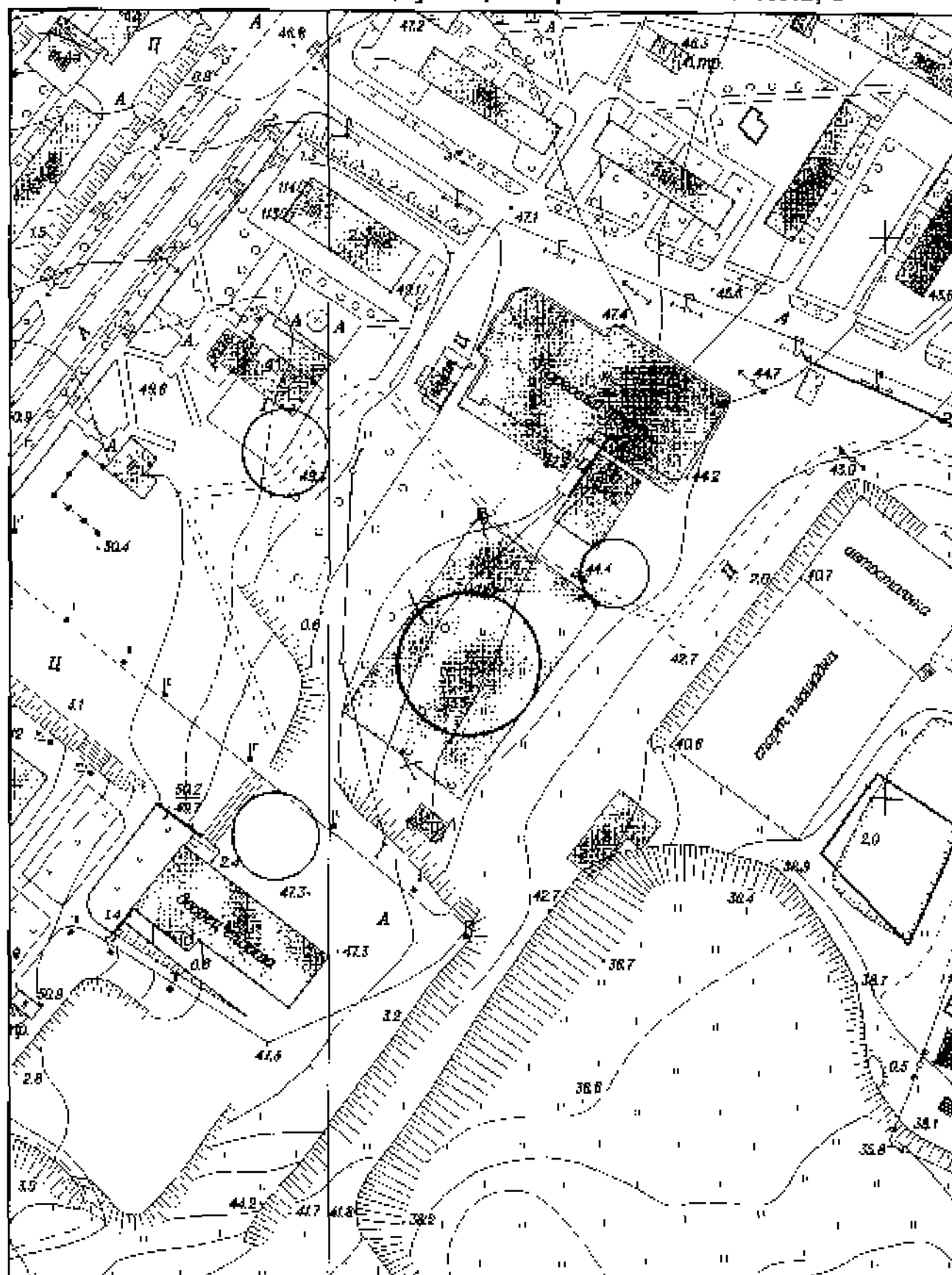


Система координат - местная
Система высот - Балтийская 1977 г.

Дата исполнения
11.07.2014 г.

М 1:2000

МАУ "Ледовый Дворец"
г. Большой Камень, ул. Приморского Комсомола, 6

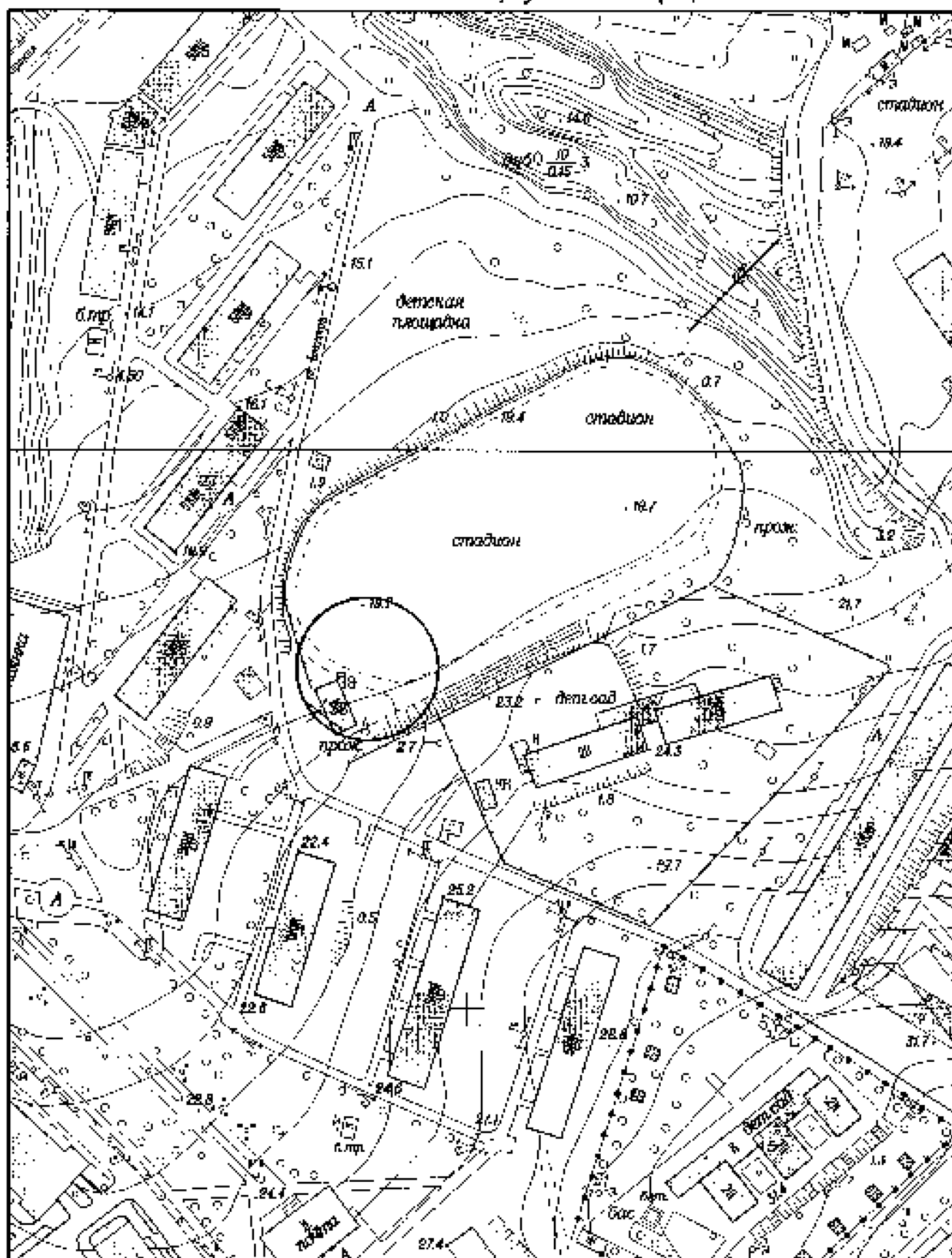


Система координат - местная
Система высот - Балтийская 1977 г.

Дата исполнения
11.07.2014 г.

М 1:2000

**Детско-юношеская спортивная школа": стадион
г. Большой Камень, ул.Блюхера, 38**

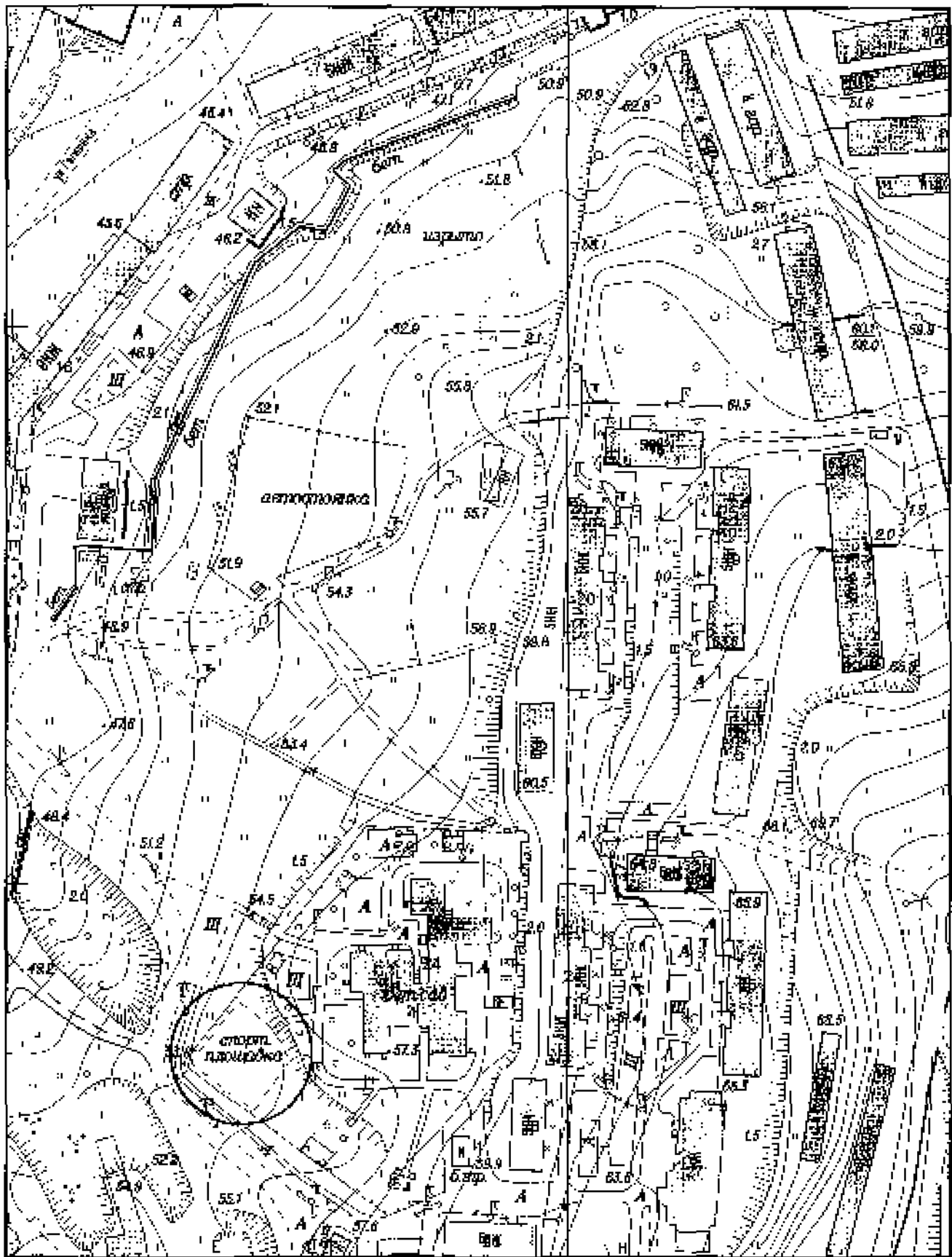


Система координат - местная
Система высот - Балтийская 1977 г.

Дата исполнения
11.07.2014 г.

М 1:2000

"Детско-юношеская спортивная школа", хоккейная коробка
г. Большой Камень, ул. Академика Курчатова, 20

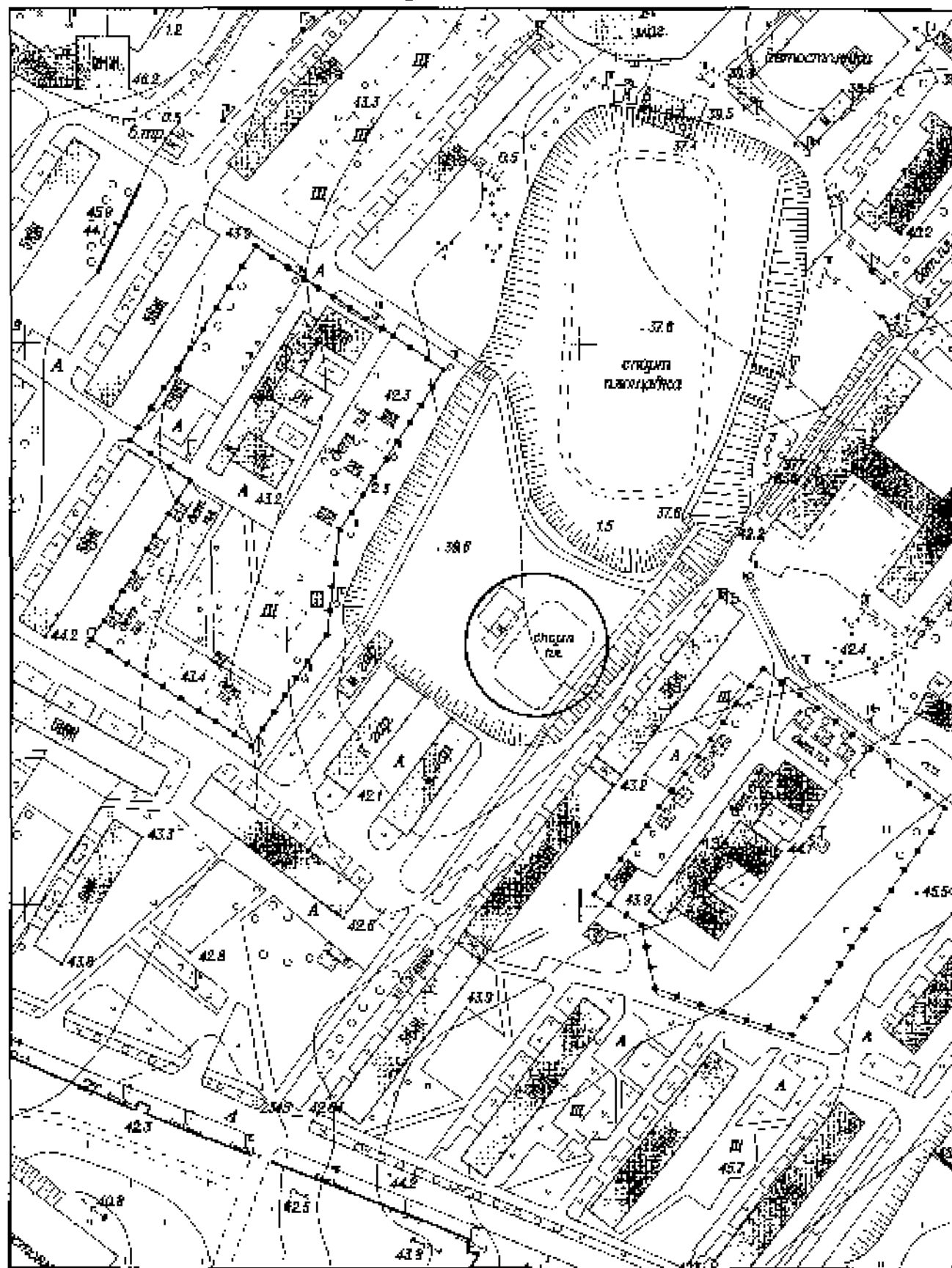


Система координат - Мостная
Система высот - Балтийская 1977 г.

Дата исполнения
11.07.2014 г.

М 1:2000

Спортивное сооружение: хоккейная коробка
г. Большой Камень, ул. Приморского Комсомола, 15

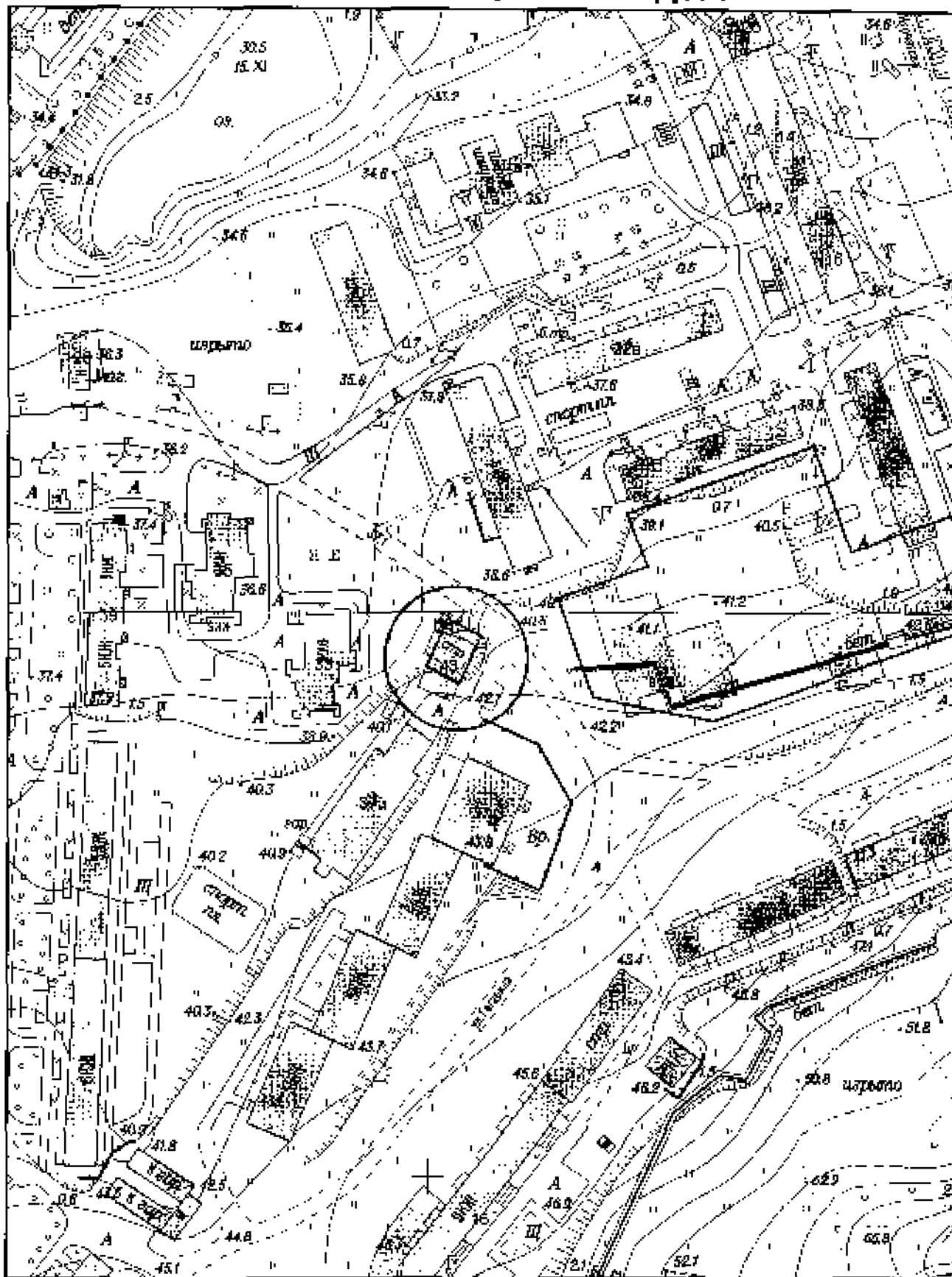


Система координат - местная
Система высот - Балтийская 1977 г.

Дата исполнения
11.07.2014 г.

М 1:2000

Тренажерный и игровой зал "Кальдера"
г. Большой Камень, ул. Аллея Труда, 43

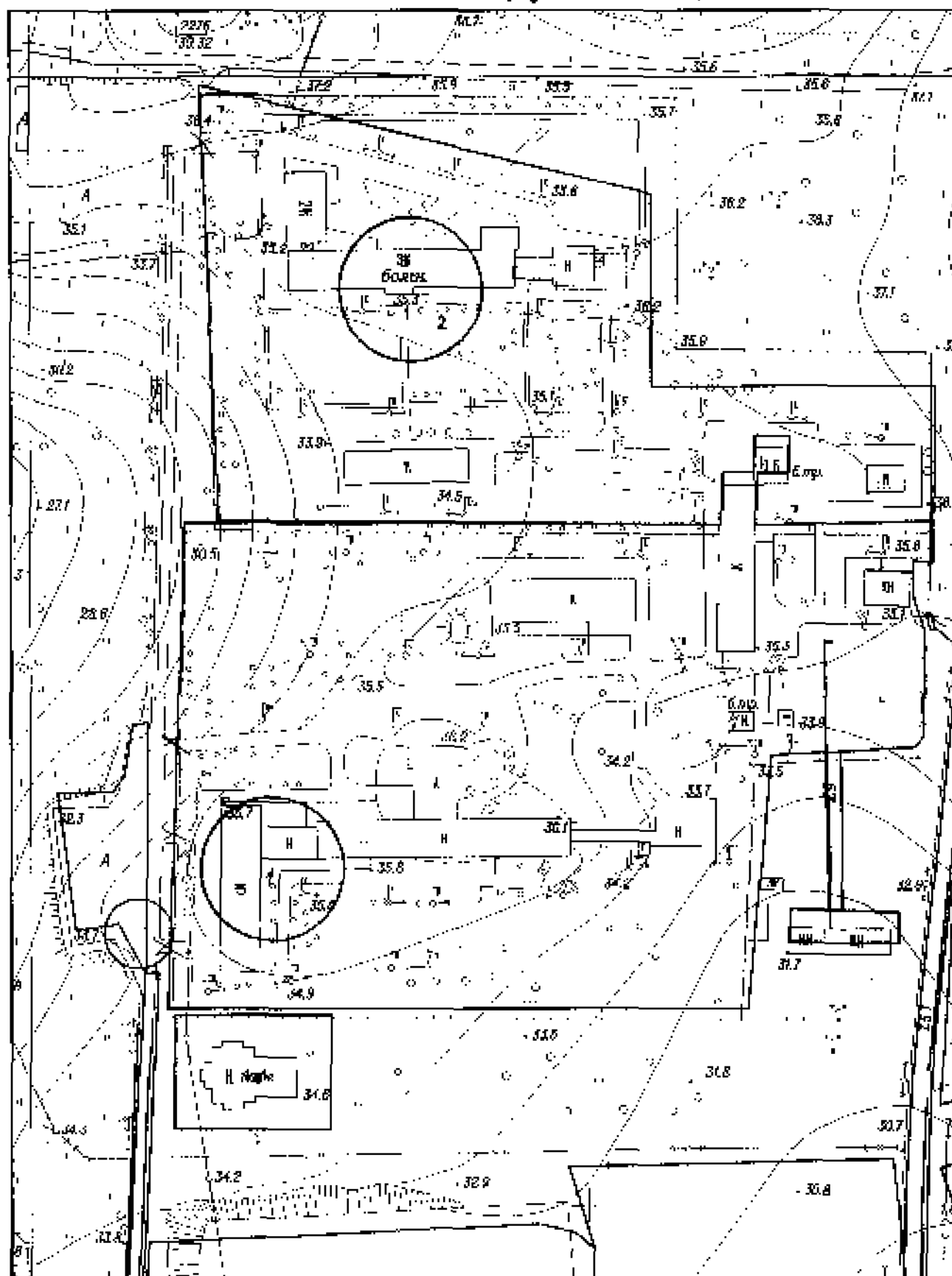


Система координат - местная
Система высот - Балтийская 1977 г

Дата исполнения
11.07.2014 г.

М 1:2000

ФГБУЗ "Медико-санитарная часть № 98 ФМБА"
г. Большой Камень, ул. Зелёная, 3



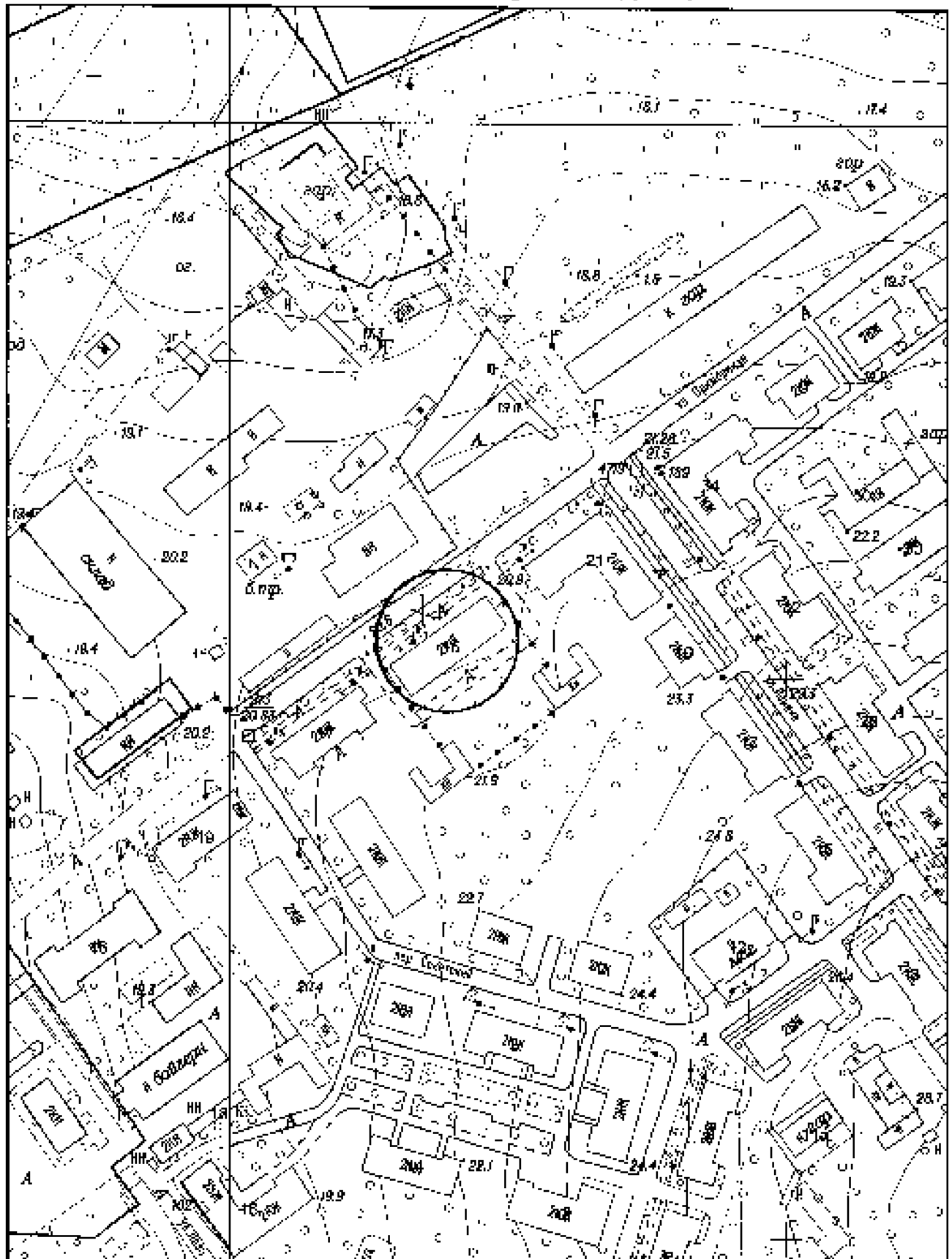
1. Поликлиника
2. Стационар

Система координат - местная
Система высот - Балтийская 1977 г.

Дата исполнения
11.07.2014 г.

М 1:2000

**ФГБУЗ "Медико-санитарная часть № 98 ФМБА"
г. Большой Камень, ул. Лебедева, 15**



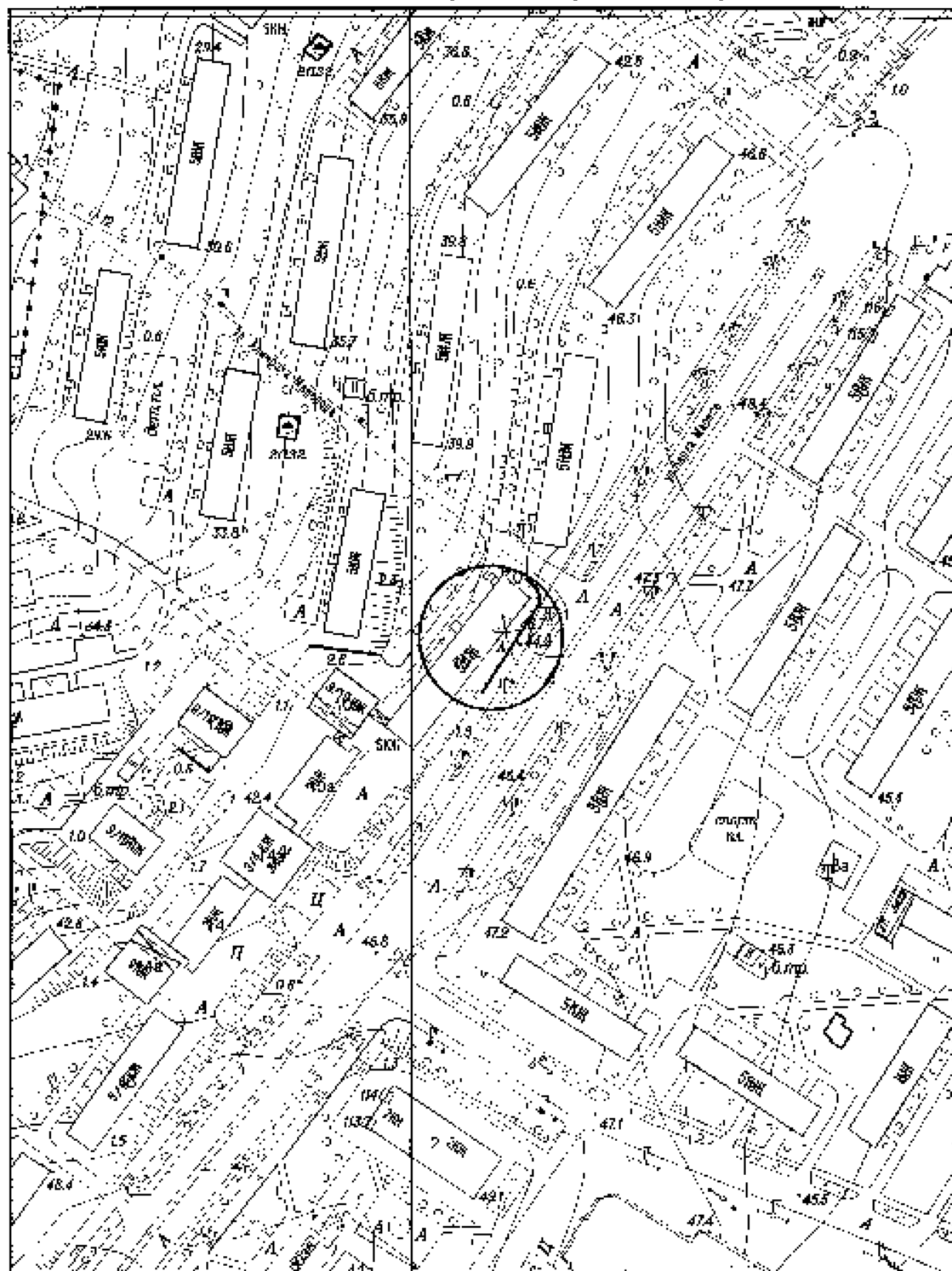
Стационар
с дневным пребыванием

Система координат - местная
Система высот - Балтийская 1977 г.

Дата исполнения
11.07.2014 г.

М 1:2000

ФГБУЗ "Медико-санитарная часть № 98 ФМБА"
г. Большой Камень, ул. Адмирала Макарова, 1



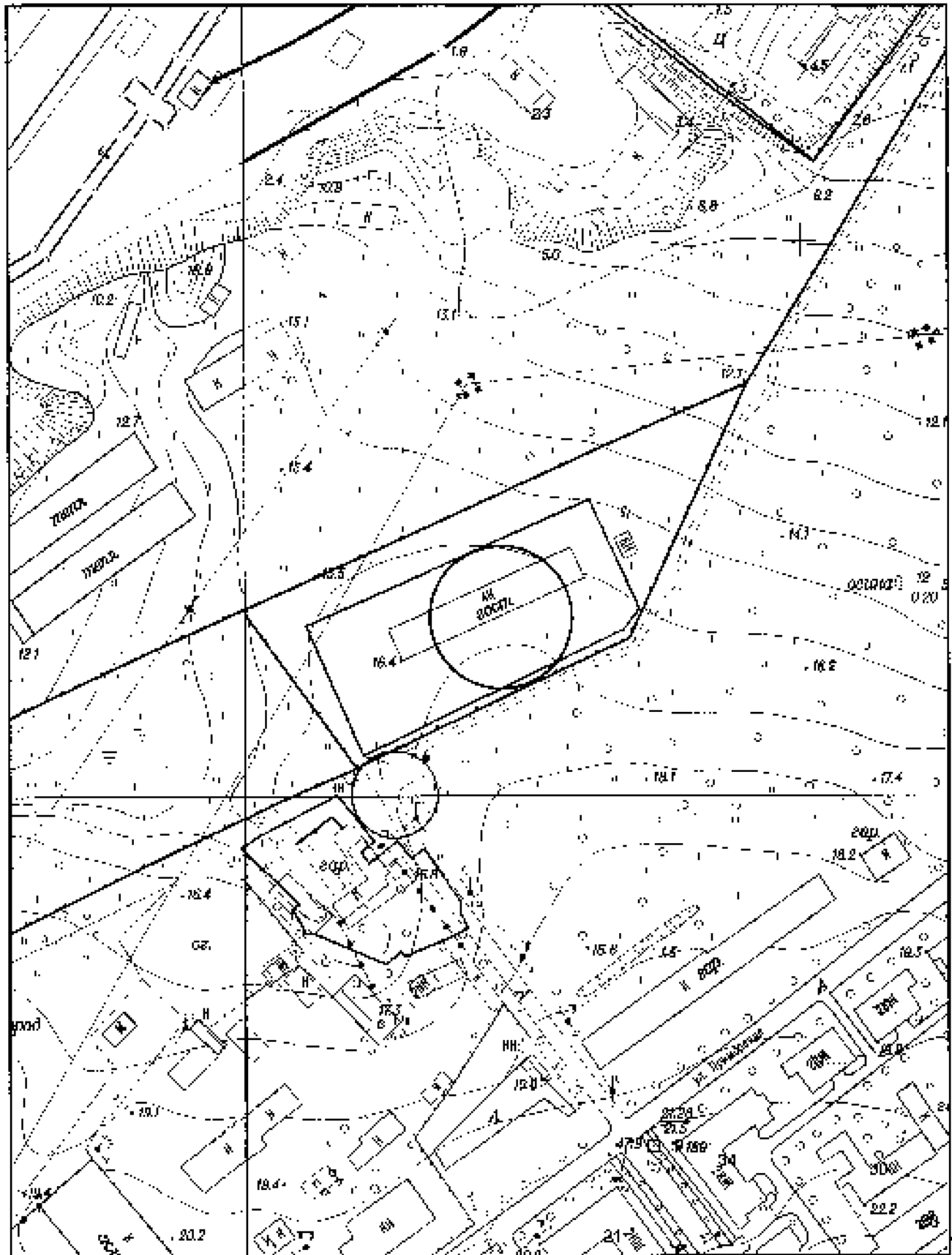
Стационар
с дневным пребыванием

Система координат - местная
Система высот - Балтийская 1977 г.

Дата исполнения
11.07.2014 г.

М 1:2400

ФГБУЗ "Медико-санитарная часть № 98 ФМБА"
г. Большой Камень, ул. Лебедева, 1в



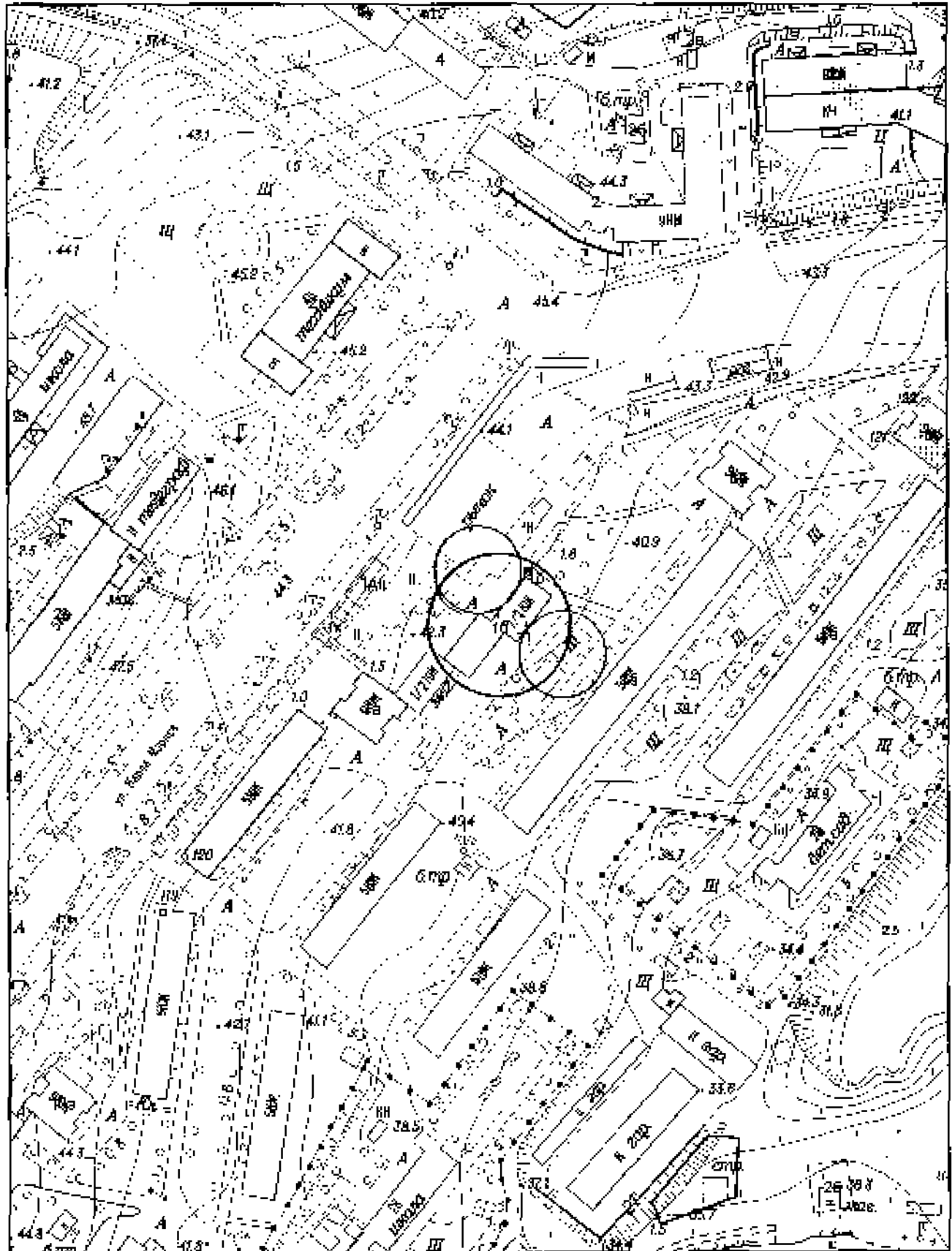
Поликлиника

Система координат - местная
Система высот - Балтийская 1877 г.

Дата исполнения
11.07 2014 г.

М 1:2000

ФГБУЗ "Медико-санитарная часть № 98 ФМБА"
г. Большой Камень, ул. Карла Маркса, 16



Детская поликлиника

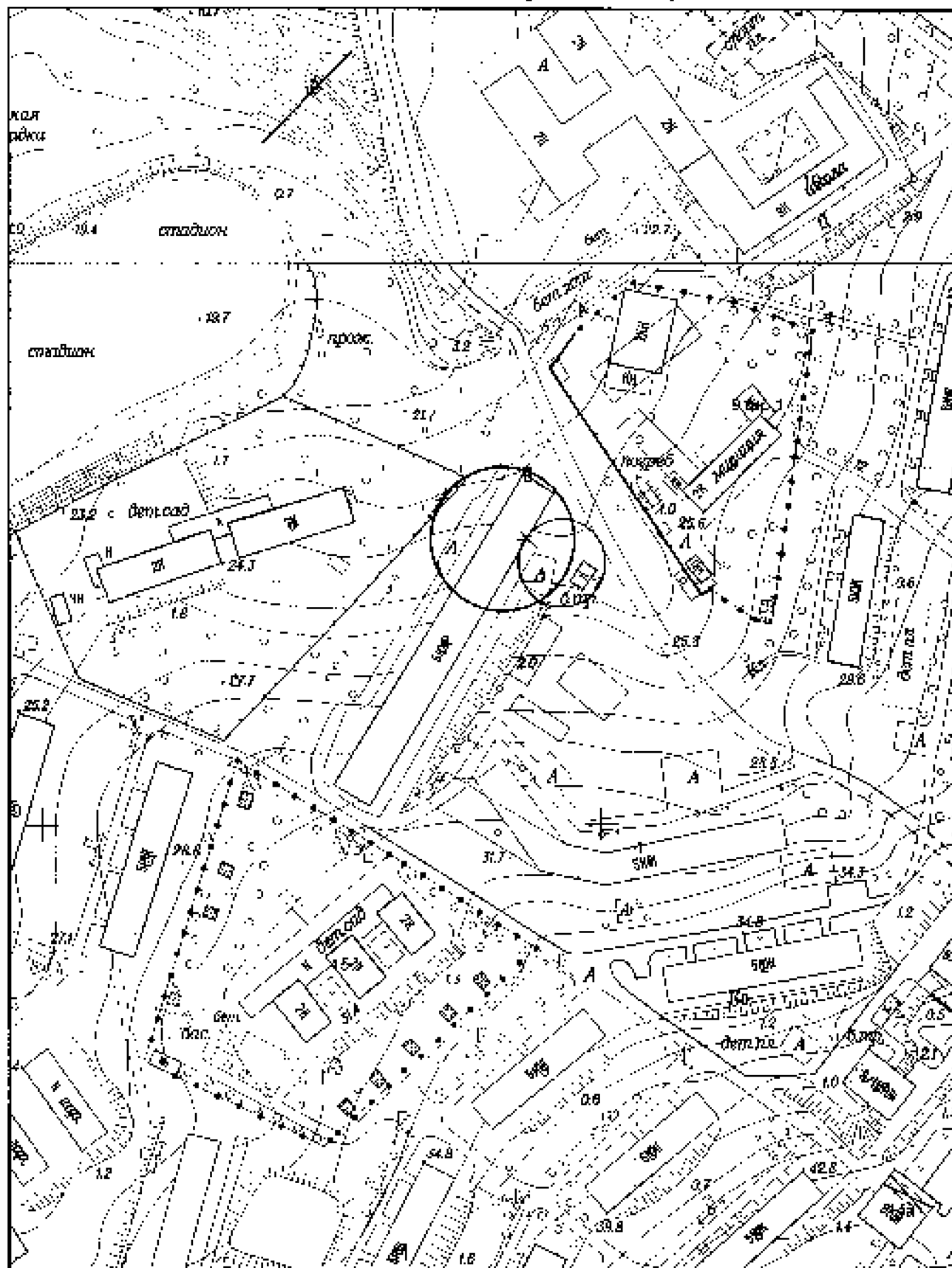
Система координат - местная
Система высот - Балтийская 1977 г

Дата исполнения

11.07.2014 г.

М 1:2000

ФГБУЗ "Медико-санитарная часть № 98 ФМБА"
г. Большой Камень, ул. Блюхера, 8



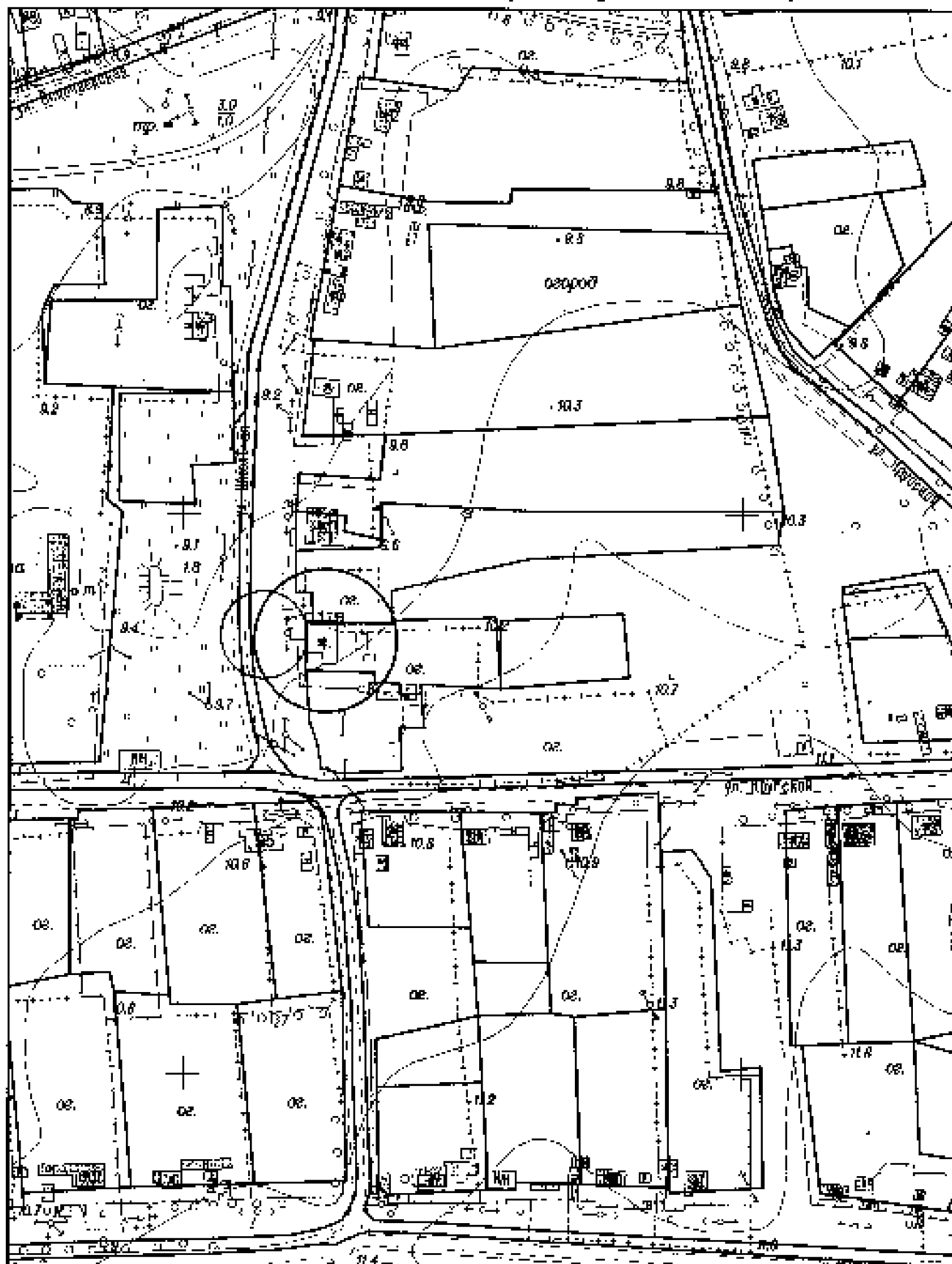
Женская консультация,
Отделение восстановительного
лечения

Система координат - местная
Система высот - Балтийская 1977 -

Дата исполнения
11.07.2014 г.

М 1:2000

**ФГБУЗ "Медико-санитарная часть № 98 ФМБА" ФАП
г. Большой Камень, с. Петровка ул. Школьная, 4**

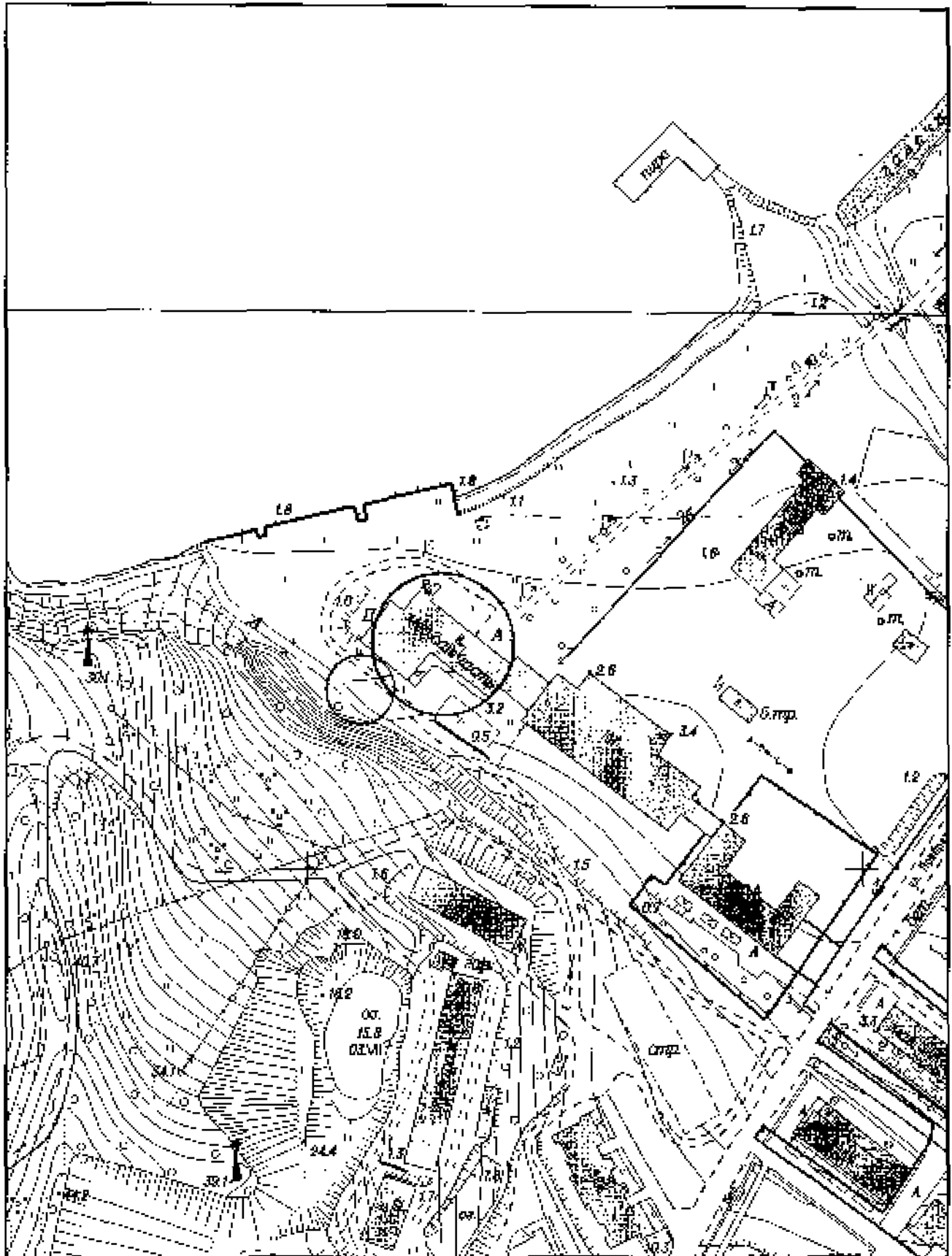


Система координат - местная
Система высот - Балтийская 1977 г

Дата исполнения
11.07.2014 г.

М 1:2000

ФГБУЗ "Медико-санитарная часть № 98 ФМБА" ФАП
г. Большой Камень, ул. Прибрежная, 32

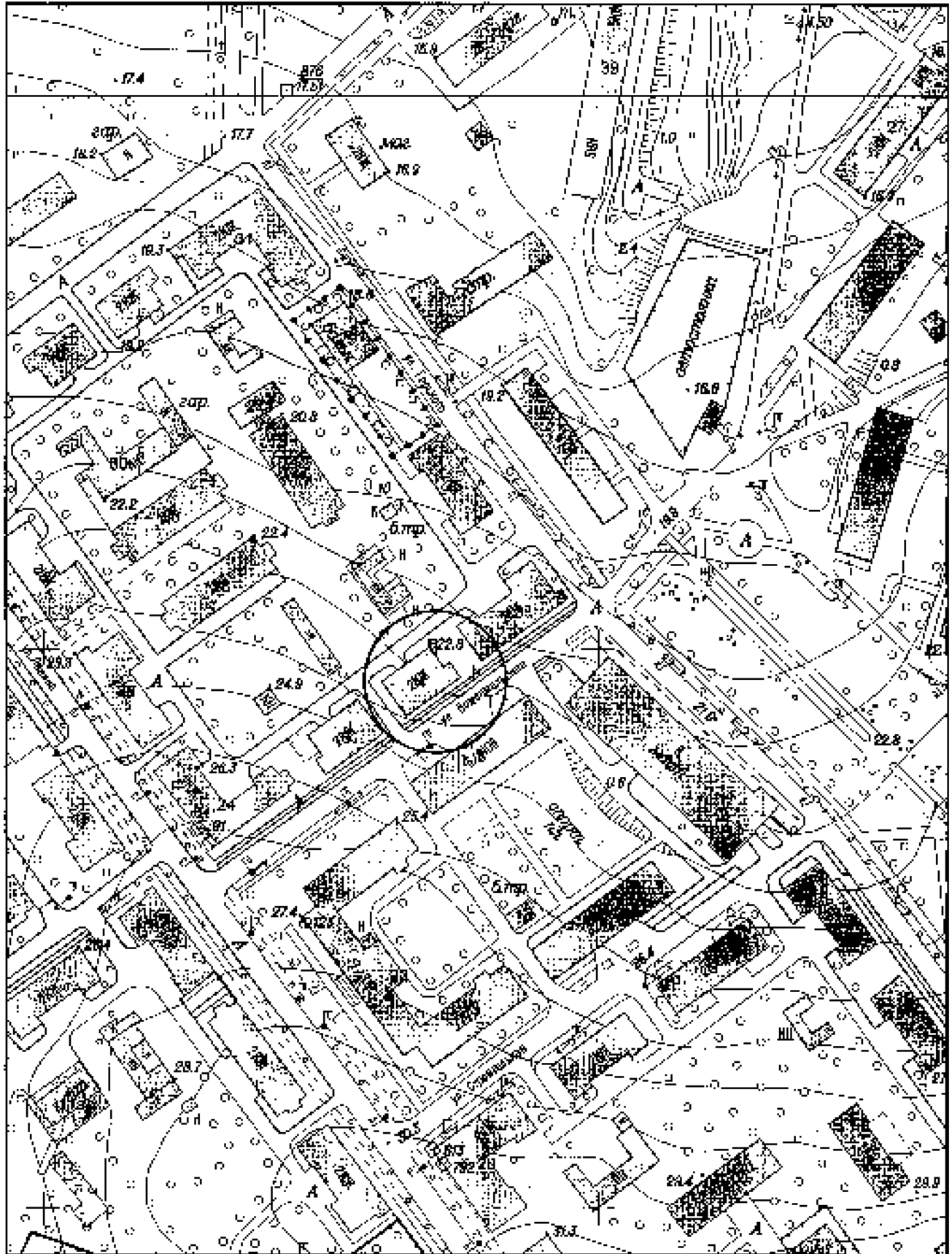


Система координат - местная
Система высот - Балтийская 1977 г

Дата исполнения
11.07.2014 г

М 1:2000

ФГБУЗ "Медико-санитарная часть № 98 ФМБА" ФАП
г. Большой Камень, ул. Комсомольская, 4

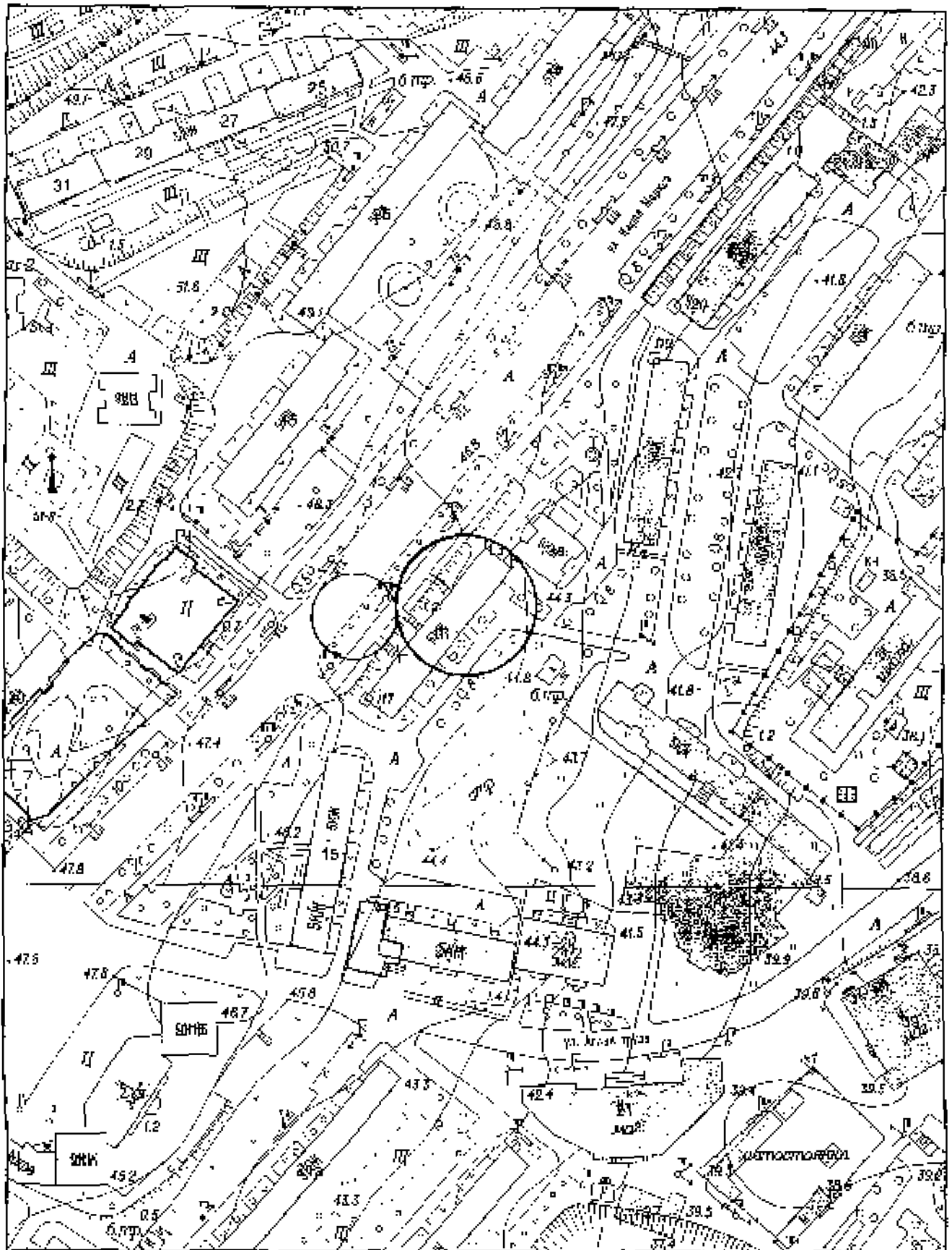


Система координат - местная
Система высот - Балтийская 1977 г.

Дата исполнения :
11.07.2014 г.

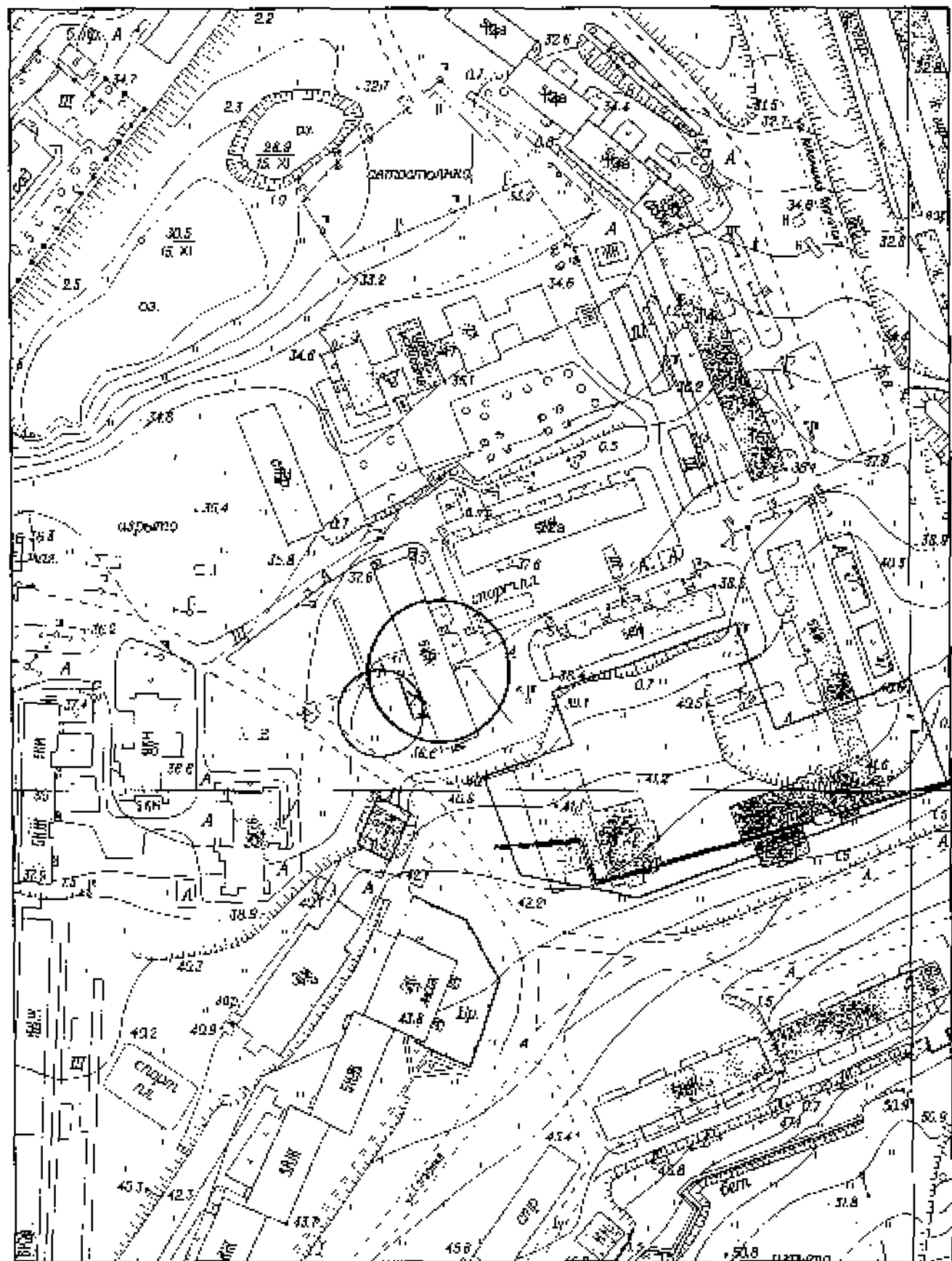
М 1:2000

Стоматологическая клиника "Альфа-Дент" г. Большой Камень, ул. Карла Маркса, 13



Система координат - местная		Дата исполнения	
Система высот - Балтийская 1977 г		11.07.2014 г.	M 1:2000

Стоматологическая клиника "Дент-С"
г. Большой Камень, ул. Гагарина, 45



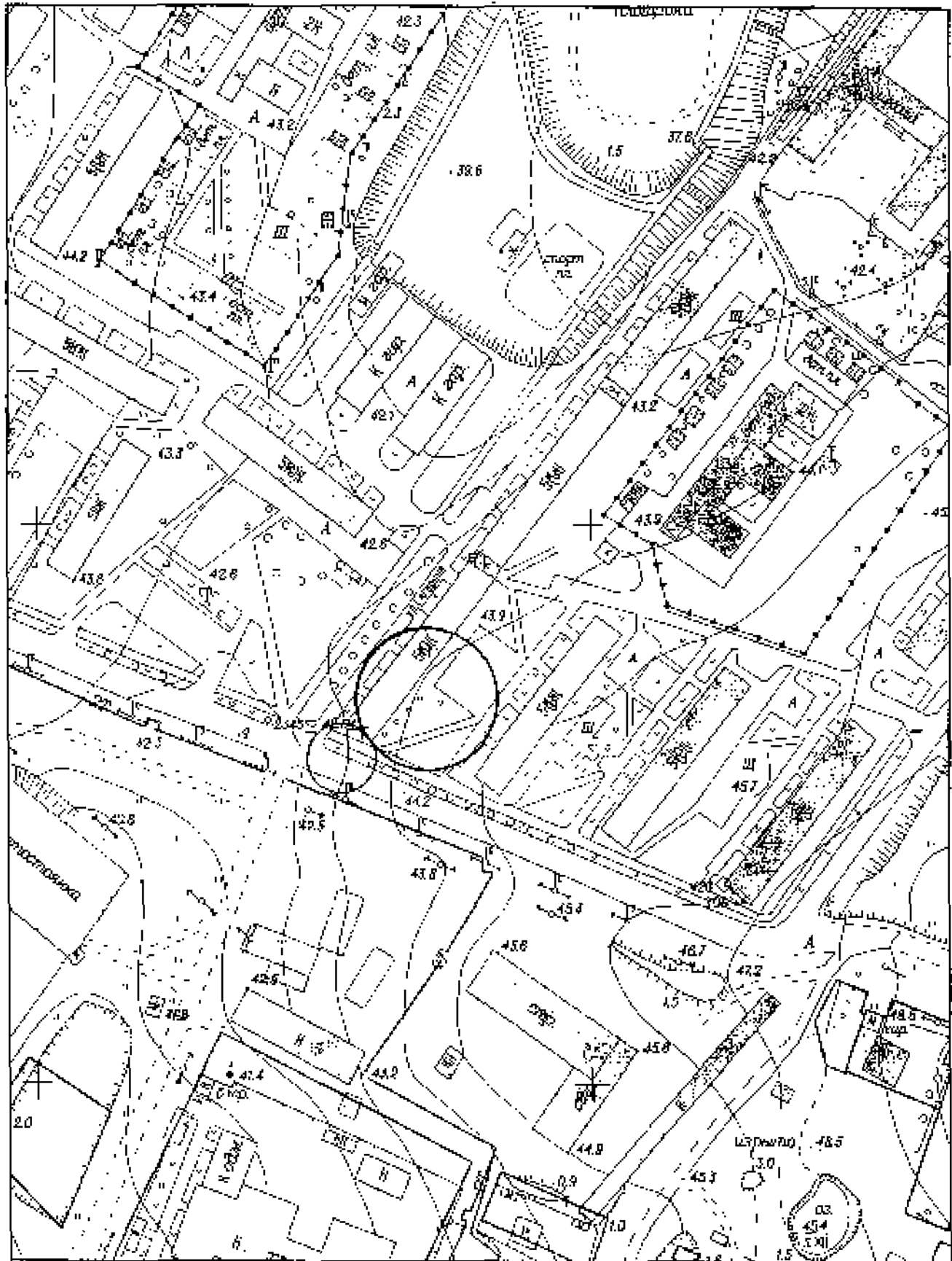
Система координат - местная
Система высот - Балтийская 1977 г.

Дата исполнения

11.07.2014 г.

М 1:2000

Стоматологическая клиника "Улыбка"
г. Большой Камень, ул. Приморского Комсомола, 11

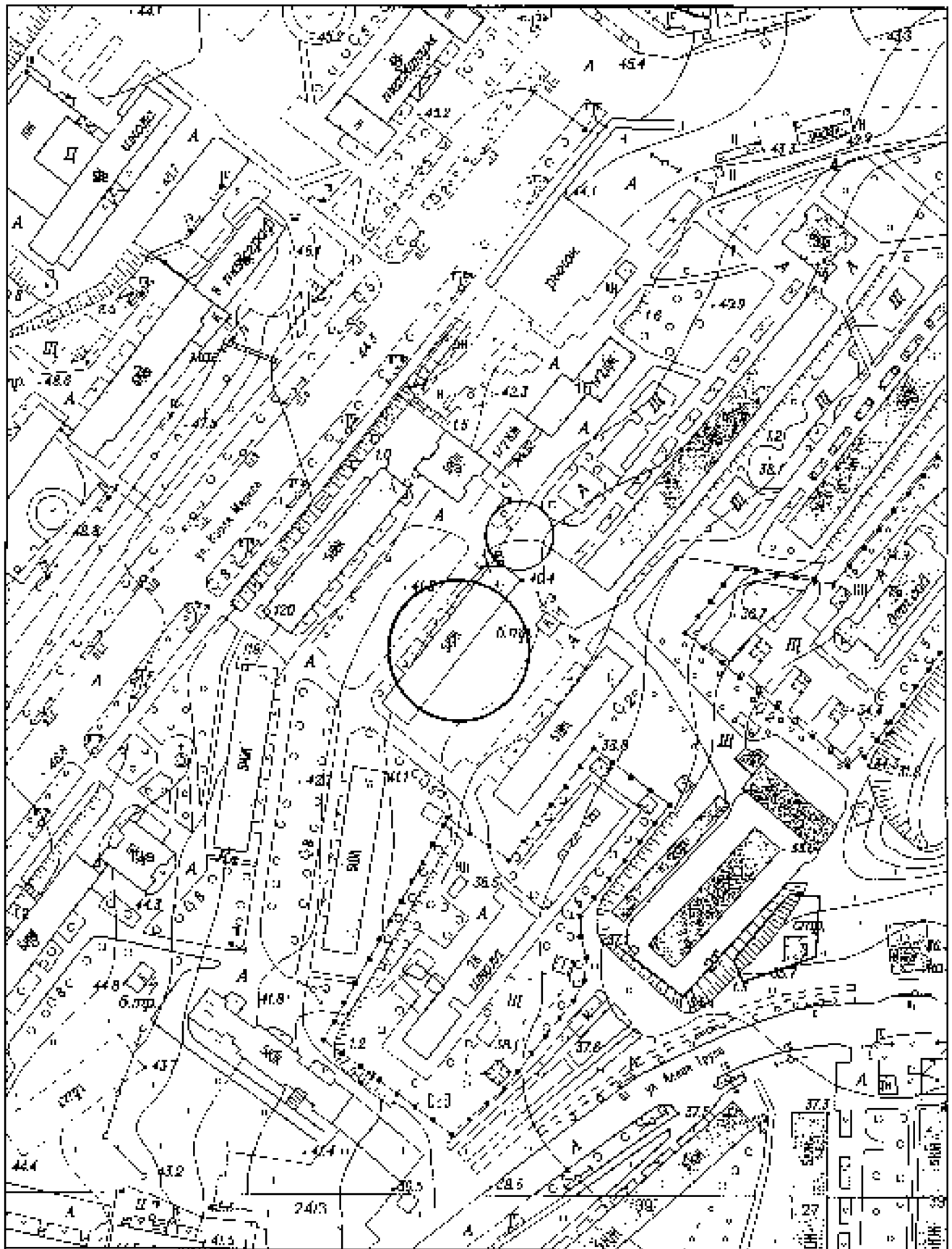


Система координат - местная
 Система высот - Балтийская 1977 -

Дата исполнения
 11.07.2014 г.

М 1:2000

Стоматологическая клиника "Блеск"
г. Большой Камень, ул. Карла Маркса, 3

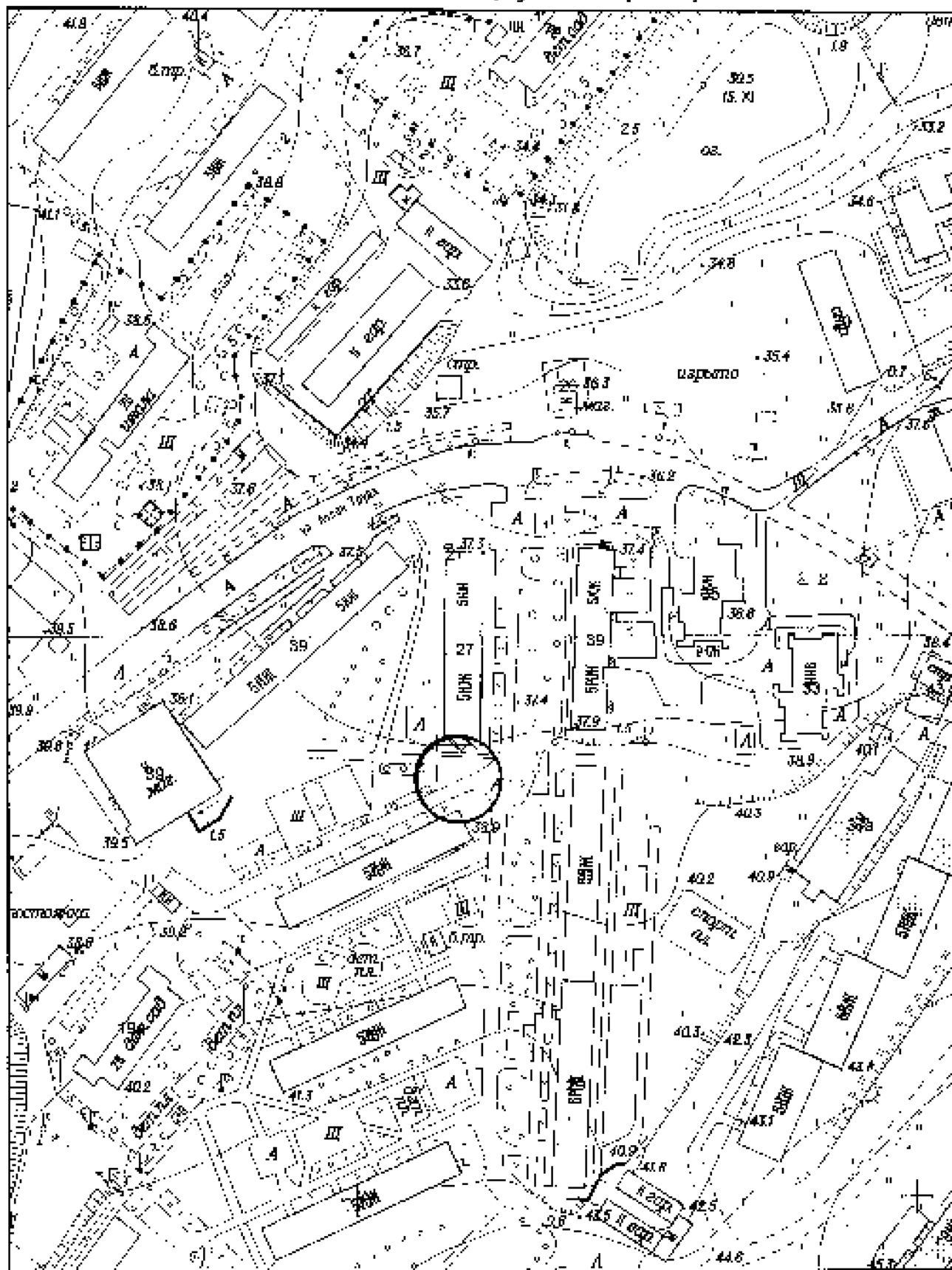


Система координат - местная
Система высот - Балтийская 1977

Дата исполнения
11.07.2014 г.

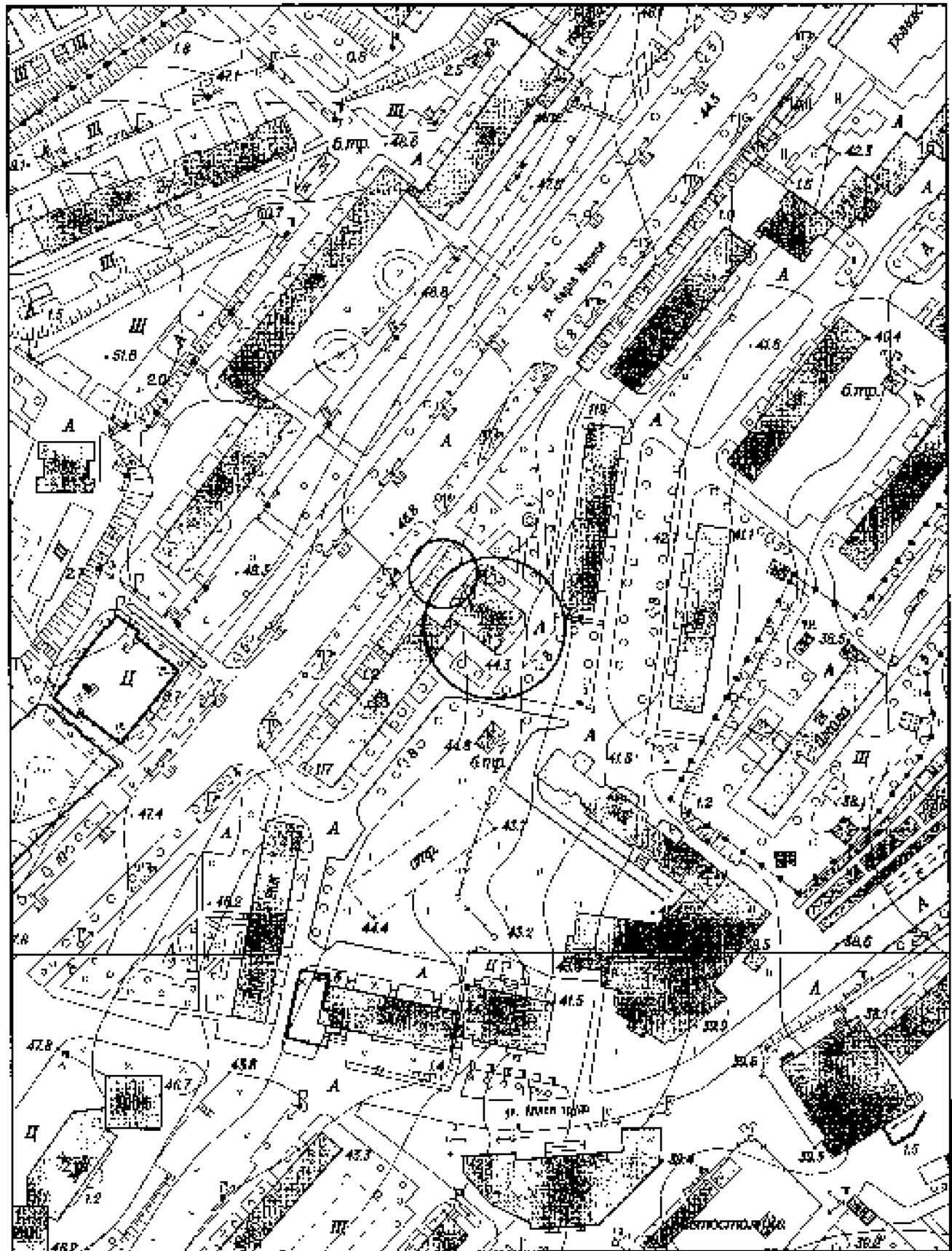
М 1:2000

Стоматологический кабинет
г. Большой Камень, ул. Гагарина, 27



Система координат - местная Система высот - Балтийская 1977 г.	Дата исполнения 16.07.2014 г.	М 1:2000

Заборный пункт лаборатории "Юнилаб"
г. Большой Камень, ул. Карла Маркса, 13а

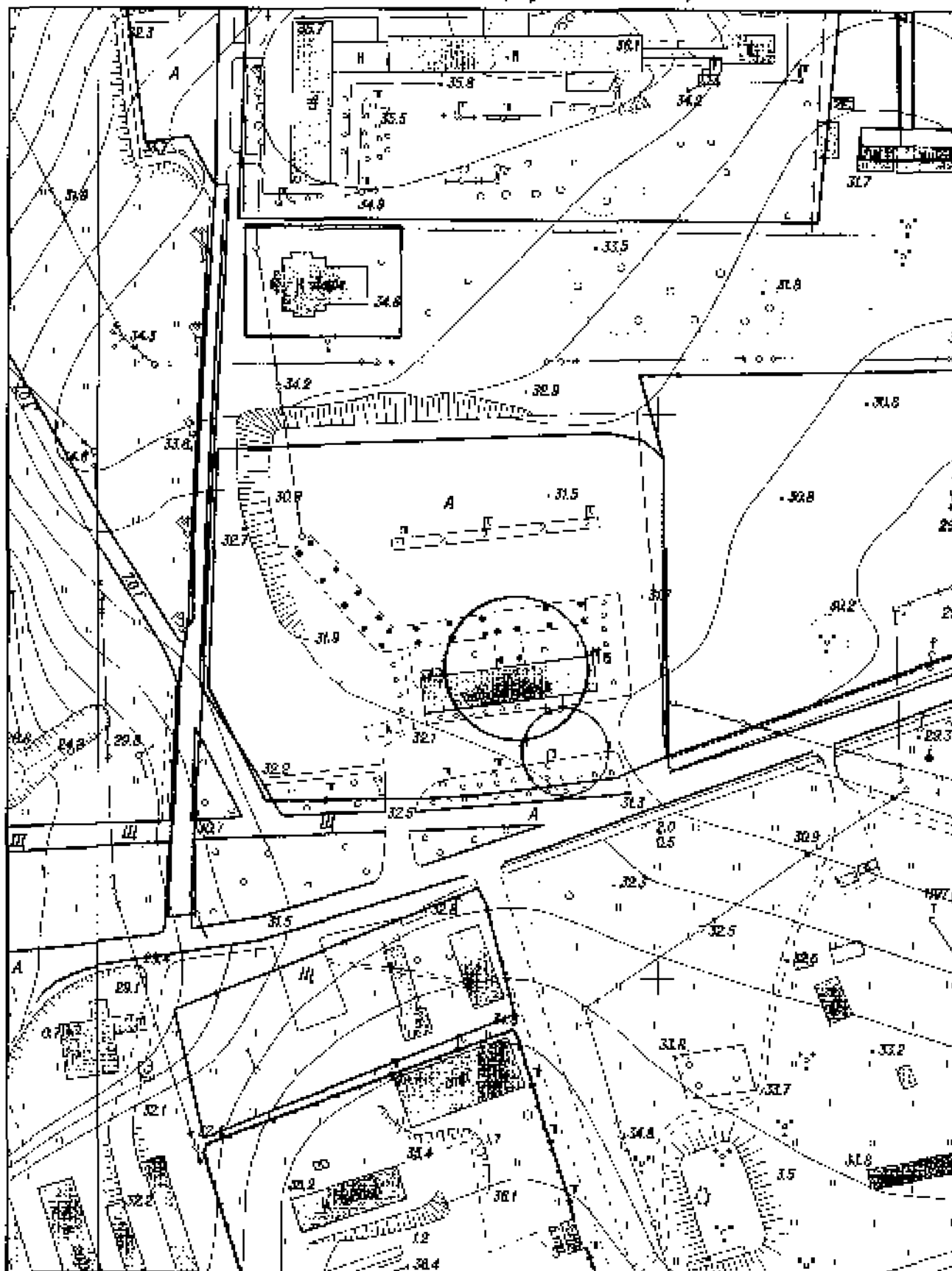


Система координат - местная
Система высот - Балтийская 1877 г.

Дата исполнения
11.07.2014 г.

М 1:2000

Автовокзал
г. Большой Камень, ул. Зеленая, 16

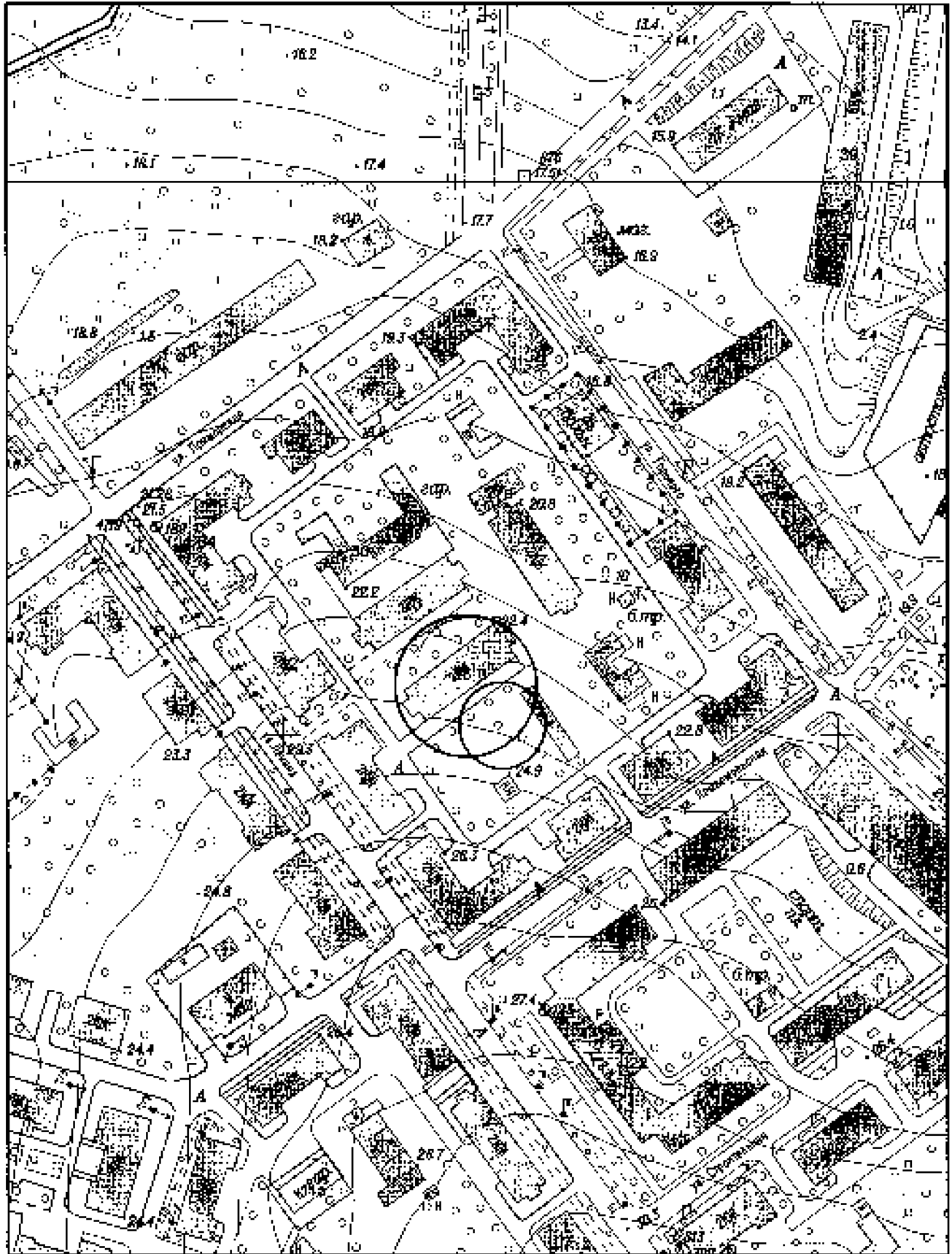


Система координат - местная
Система высот - Балтийская 1977 г.

Дата исполнения
11.07.2014 г.

M 1:2000

Военный комиссариат
г. Большой Камень, ул. Ленина, 28

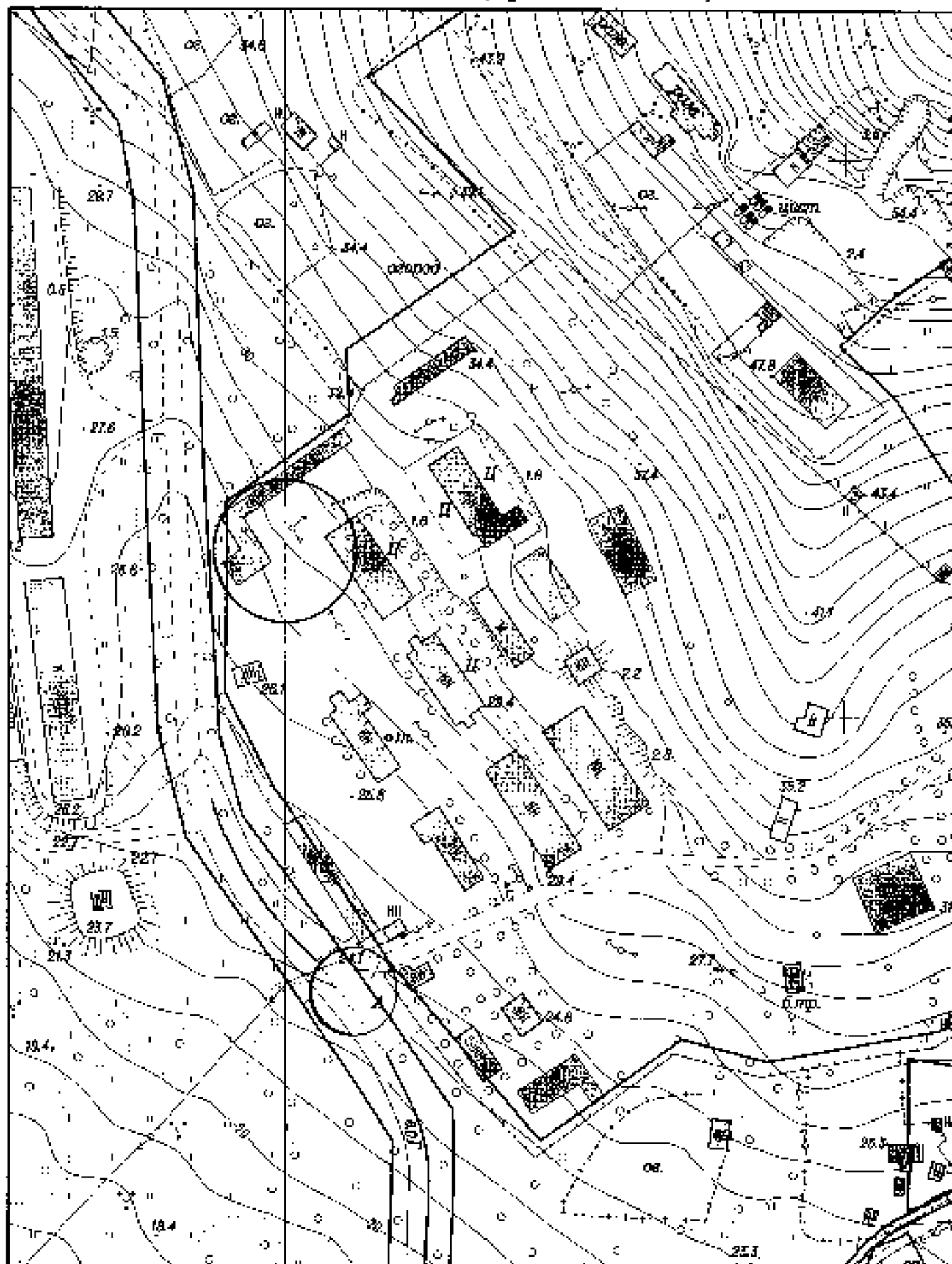


Система координат - местная
Система высот - Балтийская 1977 г.

Дата исполнения -
11.07.2014 г.

М 1:2000

Воинская часть № 36048
г. Большой Камень, ул. Колхозная, 89

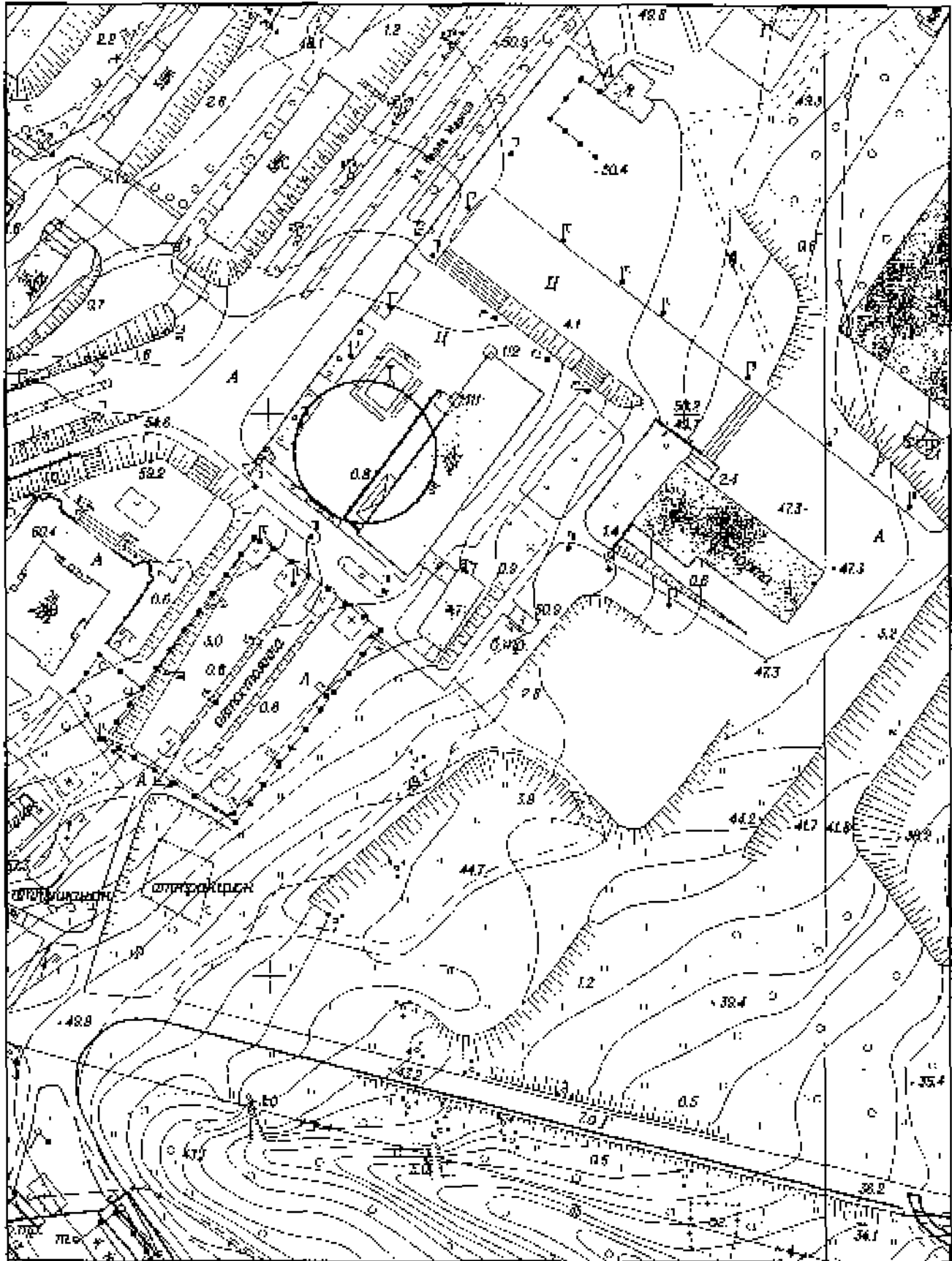


Система координат - местная
Система высот - Балтийская 1977 г.

Дата исполнения
11.07.2014 г.

М 1:2000

Площадка перед МАУ "Дворец Культуры "Звезда"
г. Большой Камень, ул. Карла Маркса, 47



Система координат - местная
Система высот - Балтийская 1977 г.

Дата исполнения
11.07.2014 г.

М 1:2000