



**АДМИНИСТРАЦИЯ
ГОРОДСКОГО ОКРУГА БОЛЬШОЙ КАМЕНЬ**

ПОСТАНОВЛЕНИЕ

11.10.2019

№ 1386

Об установлении публичного сервитута

Рассмотрев ходатайство акционерного общества «Дальневосточная распределительная сетевая компания» филиал «Приморские электрические сети» (вх. № 01/10579 от 19 августа 2019 года) об установлении публичного сервитута, в соответствии со статьей 23, пунктом 1 статьи 39.37, пунктом 4 статьи 39.38, статьей 39.43, пункта 1 статьи 39.45, пунктом 3 статьи 39.47 Земельного кодекса Российской Федерации, пунктом 3, пунктом 4 статьи 3.6 Федерального закона от 25 октября 2001 года № 137-ФЗ «О введении в действие Земельного кодекса Российской Федерации», Федеральным законом от 6 октября 2003 года № 131-ФЗ «Об общих принципах организации местного самоуправления в Российской Федерации», в соответствии с пунктом 4 Таблицы 2.5.3. раздела 2 Приложения к решению Думы городского округа ЗАТО Большой от 28 июня 2007 года № 37 «Об утверждении Генерального плана городского округа Большой Камень», руководствуясь статьей 29 Устава городского округа Большой Камень, администрация городского округа Большой Камень

ПОСТАНОВЛЯЕТ:

1. Установить публичный сервитут в интересах Акционерного общества «Дальневосточная распределительная сетевая компания» в отношении:

1.1. Части земельного участка, общей площадью 0,0065 га (65 кв. м.), входящего в состав земельного участка с кадастровым номером 25:36:010201:799;

1.2. Части земельного участка, общей площадью 0,0036 га (36 кв. м.), расположенного в кадастровом квартале 25:36:010201, на землях, государственная собственность которых не разграничена, по адресу (описание местоположения): Приморский край, г. Большой Камень, ул. Карла Маркса, д. 17, строение 1.

2. Публичный сервитут, указанный в пункте 1 настоящего постановления, устанавливается в целях размещения объекта электросетевого хозяйства, который необходим для организации электроснабжения населения, проживающего в жилых домах по адресам: ул. Карла Маркса, д. № 13, № 13а, № 15, № 17; ул. Аллея Труда, д. № 24/1, № 24/2, с целью дальнейшей эксплуатации трансформаторной подстанции (ТП-1020).

3. Публичный сервитут устанавливается сроком на 49 лет.

4. Утвердить схему расположения границ публичного сервитута, расположенного в Приморском крае, г. Большой Камень, ул. Карла Маркса, д. 17, строение 1 (прилагается).

5. Установить свободный график проведения работ при осуществлении деятельности, для обеспечения которой устанавливается публичный сервитут.

6. Установить, что обладатель публичного сервитута (АО «Дальневосточная распределительная сетевая компания») обязан привести земельный участок в состояние, пригодное для использования в соответствии с видами разрешенного использования, снести инженерные сооружения, размещенные на основании публичного сервитута, в сроки,

предусмотренные пунктом 8 статьи 39.50 Земельного кодекса Российской Федерации.

7. Управлению имущественных отношений администрации городского округа Большой Камень в течение пяти рабочих дней со дня принятия настоящего постановления:

7.1. Направить копию постановления в Управление Росреестра по Приморскому краю для внесения сведений об установлении публичного сервитута в Единый государственный реестр недвижимости;

7.2. Направить копию данного постановления по почтовому адресу обладателя публичного сервитута: 690080, Приморский край, г. Владивосток, ул. Командорская, д. 13а, в отношении которого принято решение об установлении публичного сервитута.

8. Управлению имущественных отношений администрации городского округа Большой Камень в течение пяти рабочих дней со дня принятия настоящего постановления обеспечить опубликование настоящего постановления в газете «ЗАО» и разместить в информационно-телекоммуникационной сети «Интернет» на официальном сайте органов местного самоуправления городского округа Большой Камень www.bk.pk.ru.

9. Настоящее постановление вступает в силу со дня его официального опубликования.

Глава городского округа



А.В. Андрюхин

Схема расположения границ публичного сервитута

**Местоположение публичного сервитута: Приморский край, г. Большой Камень,
ул. Карла Маркса, д. 17, строен. 1**


Условный номер земельного участка			
Метод определения координат		Метод спутниковых геодезических измерений (определений)	
Площадь части земельного участка 36 м ²			
Обозначение характерных точек границ	Координаты, м		Средняя квадратическая погрешность положения характерной точки (Mt), м
	X	Y	
1	2	3	4
1	359578.47	2188920.41	0.10
2	359582.67	2188915.40	0.10
3	359590.39	2188921.65	0.10
4	359591.36	2188920.41	0.10
5	359581.53	2188912.58	0.10
6	359576.57	2188918.90	0.10
1	359578.47	2188920.41	0.10
Условный номер земельного участка			
Метод определения координат		Метод спутниковых геодезических измерений (определений)	
Площадь части земельного участка с кадастровым номером 25:36:010201:799 – 65 м ²			
Обозначение характерных точек границ	Координаты, м		Средняя квадратическая погрешность положения характерной точки (Mt), м
	X	Y	
1	2	3	4
1	359578.47	2188920.41	0.10
7	359586.41	2188926.73	0.10
3	359590.39	2188921.65	0.10
2	359582.67	2188915.40	0.10
1	359578.47	2188920.41	0.10



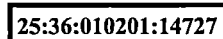
Система координат: МСК 25

Масштаб 1:500

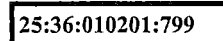
Условные обозначения:



- проектная граница публичного сервитута



- граница и кадастровый номер земельного участка, стоящего на ГКУ



- граница и кадастровый номер земельного участка, в отношении которого испрашивается публичный сервитут

25:36:010201

- номер кадастрового квартала



- обозначение характерных точек границ земельного участка