



**АДМИНИСТРАЦИЯ  
ГОРОДСКОГО ОКРУГА БОЛЬШОЙ КАМЕНЬ**

**ПОСТАНОВЛЕНИЕ**

29.06.2021

г. Большой Камень

№ 1522

**О внесении изменений в постановление администрации городского округа Большой Камень от 7 февраля 2020 года № 181 «Об утверждении реестра мест (площадок) накопления твердых коммунальных отходов, об определении схемы размещения мест (площадок) накопления твердых коммунальных отходов, расположенных на территории городского округа Большой Камень»**

Руководствуясь Федеральным законом от 6 октября 2003 года № 131-ФЗ «Об общих принципах организации местного самоуправления в Российской Федерации», статьей 29 Устава городского округа Большой Камень, в целях приведения в соответствие с действующим законодательством, администрация городского округа Большой Камень

**ПОСТАНОВЛЯЕТ:**

1. Внести в постановление администрации городского округа Большой Камень от 7 февраля 2020 года № 181 «Об утверждении реестра мест (площадок) накопления твердых коммунальных отходов, об определении схемы размещения мест (площадок) накопления твердых коммунальных отходов, расположенных на территории городского округа Большой Камень» изменения, изложив приложения № 1 - 2 в редакции

приложений № 1 – 2 к настоящему постановлению.

2. ~~Считать Приложение № 3 утратившим силу.~~

3. Утвердить форму заявки о согласовании создания места (площадки) накопления твердых коммунальных отходов на территории городского округа Большой Камень (приложение № 3).

4. Утвердить форму заявки о включении сведений о месте (площадке) накопления твердых коммунальных отходов в реестр мест (площадок) накопления твердых коммунальных отходов (приложение № 4).

5. Утвердить форму решения о согласовании/об отказе в согласовании создания места (площадки) накопления твердых коммунальных отходов (приложение № 5).

6. Утвердить форму решения о включении/об отказе во включении сведений о месте (площадке) накопления твердых коммунальных отходов в реестр мест (площадок) накопления твердых коммунальных отходов (приложение № 6).

7. Начальнику управления жизнеобеспечения администрации городского округа Большой Камень В. И. Штефан обеспечить опубликование настоящего постановления в газете «ЗАТО».

8. Начальнику управления делами администрации городского округа Большой Камень обеспечить размещение настоящего постановления на официальном сайте органов местного самоуправления городского округа Большой Камень [www.bk.pk.ru](http://www.bk.pk.ru) в сети «Интернет».

9. Настоящее постановление вступает в силу со дня его официального опубликования.

Глава городского округа



А. В. Андрюхин

Приложение № 1  
 к постановлению администрации  
 городского округа Большой Камень  
 от 29.08.2020 № 1582

«Приложение № 1  
 к постановлению администрации  
 городского округа Большой Камень  
 от 07.02.2020 № 181

**Регистр мест (площадок) накопления твердых коммунальных отходов**

1	№ п/п	
2	Наименование муниципального образования	
3	Данные о накоплении мест (площадок) накопления твердых коммунальных отходов	
4	адрес площадки	
5	географические координаты	
6	вид покрытия	
7	площадь контейнерной площадки	
8	количество размещенных контейнеров	
9	объем контейнеров, куб.м	
10	количество размещенных бункеров	
11	объем бункера, куб.м	
12	количество планируемых контейнеров	
13	объем контейнера, куб.м	
14	количество планируемых бункеров	
15	объем бункера, куб.м	
15	Данные о собственниках мест (площадок) накопления ТКО (полное наименование юр. лица, основной государственный регистрационный номер записи в ЕГРЮЛ, фактический адрес; ФИО индивидуального предпринимателя, основной государственный регистрационный номер записи в ЕГРИП, адрес регистрации по месту жительства; ФИО физического лица, номер, серия и дата выдачи паспорта или иного документа удостоверяющего личность, адрес регистрации по месту жительства, контактные данные	
16	Данные об источниках образования ТКО, которые складываются в местах (на площадках) накопления ТКО (сведения об одном или нескольких объектах капитального строительства, территории (части территории) поселения, при осуществлении деятельности на которых у физ. и юр. лиц образуются ТКО, складываемые в соответствующих местах (на площадках) накопления ТКО	

1	2	3	4	5	6	7	8	9	10	11	12	13	14	15	16	
1.	Городской округ Большой Камень	ул. Адмирала Макарова, 10	359634.93 2188337.54	ж/б	9	2	0,75							Администрация городского округа Большой Камень	ул. Аллея Труда, 11,15	
2.		ул. Академика Крылова, 3	359978.50 2188738.90	ж/б	15	4	0,75							- " -	ул. Академика Крылова, 1, 3, 7	
3.		ул. Академика Крылова, 24-26	360157.53 2189100.99	ж/б	12	3	0,75								- " -	ул. Академика Крылова, 22, 24, 26
4.		ул. Академика Крылова, 28	360157.35 2189223.87	ж/б	9	2	0,75								- " -	ул. Академика Крылова, 28, ул. Академика Курчатова, 6
5.		ул. Академика Курчатова, 2	360388.68 2189189.94	ж/б	9	3	0,75								- " -	ул. Академика Курчатова, 2, 2А, 4
6.		ул. Академика Курчатова, 8	360094.33 2189340.45	ж/б	6	1	0,75								- " -	ул. Академика Курчатова, 8, 10
7.		ул. Академика Курчатова, 12А	359780.25 2189412.93	ж/б	9	2	0,75								- " -	ул. Академика Курчатова, 12А
8.		ул. Академика Курчатова, 14-16	359653.52 2189500.23	ж/б	9	3	0,75								- " -	ул. Академика Курчатова, 14, 16
9.		ул. Академика Курчатова, 18	359265.23 2189566.53	ж/б	9	2	0,75								- " -	ул. Академика Курчатова, 18, 19
10.		ул. Академика Курчатова,	359106.77	ж/б	12	3	0,75								- " -	ул. Академика Курчатова, 20, 22,

1	2	3	4	5	6	7	8	9	10	11	12	13	14	15	16
		24	2189505.08												24, 25
11.		ул. Аллея Труда, 1	359413.22 2188569.28	ж/б	15	4	0,75							- " -	ул. Аллея Труда, 1, 3, ул. Адмирала Макарова, 2, 4
12.		ул. Аллея Труда, 4	359605.57 2188622.08	ж/б	12	3	0,75							- " -	ул. Аллея Труда, 4, 6, 20, 22
13.		ул. Аллея Труда, 7	359522.52 2188446.49	ж/б	17	5	0,75							- " -	ул. Аллея Труда, 5, 7, ул. Адмирала Макарова, 6, 8
14.		ул. Аллея Труда, 8	359676.67 2188558.10	ж/б	9	2	0,75							- " -	ул. Аллея Труда, 8, 10
15.		ул. Аллея Труда, 12	359702.96 2188543.07	ж/б	12	3	0,75							- " -	ул. Аллея Труда, 12
16.		ул. Аллея Труда, 16	359854.73 2188673.18	ж/б	9	2	0,75							- " -	ул. Аллея Труда, 16, ул. Академика Крылова, 5
17.		ул. Аллея Труда, 39	359564.84 2189122.61	ж/б	15	4	0,75							- " -	ул. Аллея Труда, 39
18.		ул. Андреевская, 5	358479.98 2187245.66	ж/б	6	2	0,75							- " -	ул. Андреевская, 5
19.		ул. Андреевская, 7	х 358382.43 у 2187317.24	ж/б	9	3	0,75							- " -	ул. Андреевская, 7, частный сектор

1	2	3	4	5	6	7	8	9	10	11	12	13	14	15	16
20.		ул. Блюхера, 2	359275.34 2188322.62	ж/б	12	3	0,75							- " -	ул. Блюхера, 2
21.		ул. Блюхера, 4	359344.56 2188395.79	ж/б	12	3	0,75							- " -	ул. Блюхера, 4, ул. Адмирала Макарова, 5, 7
22.		ул. Блюхера, 8	359437.62 2188263.25	ж/б	12	3	0,75							- " -	ул. Блюхера, 8
23.		ул. Блюхера, 13	359224.59 2188256.84	ж/б	9	2	0,75							- " -	ул. Блюхера, 11, 13
24.		ул. Блюхера, 17	41744.13 63597.53	ж/б	12	3	0,75							- " -	ул. Блюхера, 17, 19
25.		ул. Блюхера, 23	359335.83 2188014.20	ж/б	9	2	0,75							- " -	ул. Блюхера, 21, 23
26.		ул. Блюхера, 27-29	359543.07 2187998.67	ж/б	15	4	0,75							- " -	ул. Блюхера, 25, 27
27.		ул. Блюхера, 31	359591.96 2188011.22	ж/б	9	2	0,75							- " -	ул. Блюхера, 29, 31, 33
28.		ул. Блюхера, 35	359659.27 2188090.95	ж/б	9	2	0,75							- " -	ул. Блюхера, 35
29.		ул. Блюхера, 39	359622.20 2187937.77	ж/б	9	2	0,75							- " -	ул. Блюхера, 39
30.		ул. Весенняя, 21	357555.74 2188043.02	ж/б	6	1	0,75							- " -	Частный сектор
31.		ул. Весенняя, 21	357555.74	ж/б	6	2	0,75							- " -	Частный сектор

1	2	3	4	5	6	7	8	9	10	11	12	13	14	15	16
			2188043.02												
32.		ул. Вокзальная 4, с. Петровка	363518.12 2192488.72	ж/б	6	1	0,75							- " -	Частный сектор
33.		ул. Вокзальная 4, с. Петровка	363503.85 2192353.40	ж/б	6	2	0,75							- " -	Частный сектор
34.		ул. Вокзальная 36, с. Петровка	364130.12 2192482.58	ж/б	6	1	0,75							- " -	Частный сектор
35.		ул. Вокзальная 38, с. Петровка	364273.42 2192490.71	ж/б	6	1	0,75							- " -	Частный сектор
36.		ул. Волочаевская, 2, с. Петровка	363384.42 2192132.93	ж/б	6	1	0,75							- " -	Частный сектор
37.		ул. Волочаевская, 6, с. Петровка	363326.87 2192036.83	ж/б	6	1	0,75							- " -	Частный сектор
38.		ул. Ворошилова, 3	360662,71 2190690,05	ж/б	6	2	0,75							- " -	Частный сектор
39.		ул. Гагарина, 19	359157.60 2189037.22	ж/б	17	3	0,75							- " -	ул. Гагарина, 19
40.		ул. Гагарина, 20	359428.66 2189541.50	ж/б	12	3	0,75							- " -	ул. Гагарина, 18, 20
41.		ул. Гагарина, 21	359295.76 2189166.04	ж/б	12	3	0,75							- " -	ул. Гагарина, 17, 21, 29

1	2	3	4	5	6	7	8	9	10	11	12	13	14	15	16
42.		ул. Гагарина, 23-25	359400.11 2189149.90	ж/б	15	4	0,75							- " -	ул. Гагарина, 23, 25, 27, 31
43.		ул. Гагарина, 37	359303.31 2189260.81	ж/б	12	3	0,75							- " -	ул. Гагарина, 37
44.		ул. Гагарина, 39	359555.41 2189198.01	ж/б	12	3	0,75							- " -	ул. Гагарина, 33, 39
45.		ул. Гагарина, 45	359555 2189293	ж/б	12	3	0,75							- " -	ул. Гагарина, 33, 45, ул. Аллея Труда, 30
46.		ул. Ганслеп, 2	355913,58 2186584,95	ж/б	12	3	0,75							- " -	Частный сектор
47.		ул. Ганслеп, 26	355262,91 2186698,63	ж/б	12	3	0,75							- " -	Частный сектор
48.		ул. Горького, 3	358969.70 2188203.72	ж/б	12	3	0,75							- " -	ул. Горького, 1, 3, ул. Карла Маркса, 24
49.		ул. Горького, 4	359087.56 2188275.92	ж/б	9	2	0,75							- " -	ул. Горького, 4, ул. Блюхера, 3
50.		ул. Горького, 6-8	359087.56 2188275.93	ж/б	14	4	0,75							- " -	ул. Горького, 6, 8, Блюхера, 7
51.		ул. Горького, 10	359178.72 2188141.06	ж/б	9	2	0,75							- " -	ул. Горького, 10
52.		ул. Горького, 11	359090.94 2188038.68	ж/б	9	2	0,75							- " -	ул. Горького, 11



1	2	3	4	5	6	7	8	9	10	11	12	13	14	15	16
53.		ул. Горького, 14	359376.80 2187954.71	ж/б	9	2	0,75							- " -	ул. Горького, 14
54.		ул. Дачная, 2	358515,66 2188589,80	ж/б	9		0,75								Частный сектор
55.		ул. Дачная, 42	358268,82 2189167,18	ж/б	6	2	0,75							- " -	Частный сектор
56.		ул. Дзержинского, 5	359734.22 2190320.16	ж/б	5	1	0,75							- " -	ул. Дзержинского, 5
57.		ДОС, 4,5, с. Петровка	364194.28 2192759.07	ж/б	6	1	0,75							- " -	ДОС, 4,5, с. Петровка
58.		ул. Зеленая, 19 с. Суходол	365196,48 2189483,10	ж/б	5	2	0,75							- " -	Частный сектор
59.		В 60 м от ул. Зеленая, 29 А, с. Суходол	43.160730 132.35142	ж/б	9	3	0,75							- " -	Частный сектор
60.		ул. Имени В.А. Маслакова, 1	359965.60 2188587.36	ж/б	12	3	0,75							- " -	ул. Имени В.А. Маслакова, 1
61.		ул. Имени В.А. Маслакова, 1А	359809.31 2188403.66	ж/б	6	1	0,75							- " -	ул. Имени В.А. Маслакова, 1А
62.		ул. Имени В.А. Маслакова, 2	42248.52 63933.84	ж/б	12	2	0,75							- " -	ул. Имени В.А. Маслакова, 2, 7
63.		ул. Имени В.А. Маслакова, 3	359908.07 2188533.27	ж/б	12	3	0,75							- " -	ул. Имени В.А. Маслакова, 3

1	2	3	4	5	6	7	8	9	10	11	12	13	14	15	16
64.		ул. Имени В.А. Маслакова, 14 А	360188.81 2188944.77	ж/б	15	4	0,75							- "-	ул. Имени В.А. Маслакова, 14 А
65.		ул. Имени В.А. Маслакова, 16	360241.78 2188805.87	ж/б	15	4	0,75							- "-	ул. Имени В.А. Маслакова, 16, 16А
66.		ул. Имени В.А. Маслакова, 18	360360.79 2188898.68	ж/б	9	2	0,75							- "-	ул. Имени В.А. Маслакова, 18, 20
67.		ул. Имени В.А. Маслакова, 22	360491.17 2189093.84	ж/б	9	3	0,75							- "-	ул. Имени В.А. Маслакова, 22
68.		ул. Имени Ф.М. Русецкого, 5	359166.47 2187972.46	ж/б	9	3	0,75							- "-	ул. Имени Ф.М. Русецкого, 3, 4, 5, Горького, 17, 19
69.		ул. Карла Маркса, 2 А	359804.93 2188878.89	ж/б	9	2	0,75							- "-	ул. Карла Маркса, 2А, 2В
70.		ул. Карла Маркса, 3 А	359746.56 2189073.25	ж/б	17	5	0,75							- "-	ул. Карла Маркса, 3, 3А
71.		ул. Карла Маркса, 4	359511.23 2188632.65	ж/б	9	2	0,75							- "-	ул. Карла Маркса, 4
72.		ул. Карла Маркса, 4 Б	359698.32 2188802.02	ж/б	9	2	0,75							- "-	ул. Карла Маркса, 4Б, 2Б
73.		ул. Карла Маркса, 5	359653.88 2189032.75	ж/б	12	3	0,75							- "-	ул. Карла Маркса, 5
74.		ул. Карла Маркса, 5А	359725,90	ж/б	9	2	0,75							- "-	ул. Карла Маркса,

1	2	3	4	5	6	7	8	9	10	11	12	13	14	15	16
			2189124,78												5А, 5Б
75.		ул. Карла Маркса, 7А	359771.15 2189218.54	ж/б	9	2	0,75							- " -	ул. Карла Маркса, 7А, 7Б
76.		ул. Карла Марса, 12 А	359321.94 2188410.16	ж/б	15	4	0,75							- " -	ул. Карла Марса, 12 А, ул. Блюхера, 2, ул. Адмирала Макарова, 3
77.		ул. Карла Маркса, 13-15	359537.65 2188870.20	ж/б	12	3	0,75							- " -	ул. Карла Маркса, 13, 15
78.		ул. Карла Маркса, 16	359124.47 2188378.46	ж/б	15	4	0,75							- " -	ул. Карла Маркса, 16, 18
79.		ул. Карла Маркса, 17	359591.07 2188954.41	ж/б	12	3	0,75							- " -	ул. Карла Маркса, 7, 17
80.		ул. Карла Маркса, 20	359062.06 2188308.99	ж/б	9	2	0,75							- " -	ул. Карла Маркса, 20
81.		ул. Карла Маркса, 30	358866.22 2187918.47	ж/б	9	2	0,75							- " -	ул. Карла Маркса, 30, ул. Ленина, 1
82.		ул. Карла Маркса, 33-35	359213.59 2188695.35	ж/б	15	4	0,75							- " -	ул. Карла Маркса, 33, 35
83.		ул. Карла Маркса, 39	359179.22 2188621.02	ж/б	15	4	0,75							- " -	ул. Карла Маркса, 39, ул. Приморского Комсомола, 1, 3

1	2	3	4	5	6	7	8	9	10	11	12	13	14	15	16
84.		ул. Кирова, 6 с. Петровка	362740.98 2192889.13	ж/б	9	2	0,75							- " -	Частный сектор
85.		ул. Колхозная, 1 А	360884,86 2188293,01	ж/б	9	3	0,75							- " -	Частный сектор
86.		ул. Колхозная, 10, с. Петровка	363598.99 2191066.82	ж/б	6	1	0,75							- " -	Частный сектор
87.		ул. Колхозная, 26, с. Петровка	364299,74 2191068,44	ж/б	6	2	0,75							- " -	Частный сектор
88.		ул. Колхозная, 38	60839.91 2189225.53	ж/б	9	3	0,75							- " -	Частный сектор
89.		ул. Колхозная, 104, с. Суходол	362554,21 2188250,25	ж/б	9	2	0,75							- " -	Частный сектор
90.		ул. Кравцова, 1. с. Петровка	363152.37 2191434.44	ж/б	6	1	0,75							- " -	Частный сектор
91.		ул. Кравцова, 1. с. Петровка	363114.52 2191430.50	ж/б	6	2	0,75							- " -	Частный сектор
92.		ул. Кравцова, 3, с. Петровка	363211.30 2191433.04	ж/б	6	1	0,75							- " -	Частный сектор
93.		ул. Кравцова, 5, с. Петровка	363253.30 2191432.40	ж/б	6	1	0,75							- " -	Частный сектор
94.		ул. Крупской, 5, с. Петровка	363020.05 2192264.31	ж/б	6	1	0,75							- " -	Частный сектор
95.		ул. Крупской, 5, с. Петровка	362965.81 2192259.85	ж/б	6	2	0,75							- " -	Частный сектор

1	2	3	4	5	6	7	8	9	10	11	12	13	14	15	16
96.	- " -	ул. Крупская, 22, с. Петровка	363254.98 2191975.22	ж/б	6	1	0,75							- " -	Частный сектор
97.	- " -	ул. Лазо, 5, с. Петровка	364538,56 2190739,01	ж/б	6	2	0,75							- " -	Частный сектор
98.	- " -	ул. Лазо, 10	41537.32 63110.80	ж/б	4	1	0,75							- " -	ул. Лазо, 10/13, 12А, 12/16, ул. Комсомольская, 11
99.	- " -	ул. Лазо, 16	359186.45 2187542.56	ж/б	9	2	0,75							- " -	ул. Лазо, 14, 16, пер. Советский, 2, 3, 4, 5
100.	- " -	ул. Лебедева, 7	41906.59 63246.25	ж/б	9	2	0,75							- " -	ул. Лебедева, 9, ул. Горького, 31, ул. Ленина, 34
101.	- " -	ул. Лебедева, 17	359303.30 2187516.95	ж/б	9	2	0,75							- " -	ул. Лебедева, 17, пер. Советский, 6, 7
102.	- " -	ул. Ленина, 4	358926.61 2188042.66	ж/б	9	2	0,75							- " -	ул. Ленина, 4, 6, ул. Карла Маркса, 26, 28
103.	- " -	ул. Ленина, 5	359003.57 2187872.61	ж/б	5	1	0,75							- " -	ул. Ленина, 5/1
104.	- " -	ул. Ленина, 12	359093.65 2187928.39	ж/б	9	2	0,75							- " -	ул. Ленина, 10/8, 12, 16, 18,
105.	- " -	ул. Ленина, 11	359146.83	ж/б	9	2	0,75							- " -	ул. Ленина, 9, 11,

1	2	3	4	5	6	7	8	9	10	11	12	13	14	15	16
			2187772.21												ул. Комсомольская, 5, 7, 9, ул. Лазо, 4
106.		ул. Ленина, 17	359298.37 2187658.46	ж\б	9	2	0,75							- "-	ул. Ленина, 15, 17, 19, ул. Лебедева 21/13, 15
107.		ул. Ленина, 26	359325.45 2187770.49	ж\б	12	3	0,75							- "-	ул. Ленина, 26, 24/8, 32, Комсомольская, 6
108.		ул. Ленинская, 4 с. Петровка	362460,71 2193126,77	ж\б	12	3	0,75							- "-	Частный сектор
109.		ул. Ленинская, 19 А с. Петровка	362150,64 2193070,39	ж\б	12	2	0,75							- "-	Частный сектор
110.		ул. Ленинская, 23 с. Петровка	362582,54 2192172,43	ж\б	12	2	0,75							- "-	Частный сектор
111.	- "-	ул. Ленинская, 35 с. Петровка	362409,85 2192492,17	ж\б	6	2	0,75							- "-	Частный сектор
112.		ул. Ленинская, 38 с. Петровка	362478,93 2192177,39	ж\б	9	2	0,75							- "-	Частный сектор
113.	- "-	ул. Ленинская, 71 с. Петровка	362962,67 2191307,67	ж\б	9	2	0,75							- "-	Частный сектор
114.		ул. Ленинская, 74 с. Петровка,	362647,69 2191567,83	ж\б	6	1	0,75							- "-	Частный сектор
115.		ул. Ленинская, 80 Б, с. Петровка	362941.46 2191332.71	ж\б	6	1	0,50							- "-	Частный сектор
116.		ул. Ленинская, 82В, с. Петровка	363026.33 2191316.89	ж\б	6	1	0,75							- "-	Частный сектор

1	2	3	4	5	6	7	8	9	10	11	12	13	14	15	16
117.		ул. Ленинская, 91А, с. Петровка	363494.00 2191251.87	ж/б	6	1	0,75							- " -	Частный сектор
118.		ул. Ленинская, 99 с. Петровка	363671,38 2191233,87	ж/б	6	2	0,75							- " -	Частный сектор
119.		ул. Ленинская, 100, с. Петровка	363443.98 2191279.12	ж/б	6	1	0,75							- " -	Частный сектор
120.		ул. Мичурина, 15 А	356489,69 2187217,06	ж/б	6	2	0,75							- " -	Частный сектор
121.		ул. Мичурина, 23	356045.64 2187277.14	ж/б	6	2	0,75							- " -	Частный сектор
122.		ул. Мичурина, 36	355905,04 2187421,42	ж/б	6	2	0,75							- " -	Частный сектор
123.		ул. Новомировская, 7	355965,52 2187248,55	ж/б	6	2	0,75							- " -	Частный сектор
124.		в 140 м от ул. Ольховая, 3 с. Суходол	363291,66 2188277,75	ж/б	12	3	0,75							- " -	Частный сектор
125.		ул. Ольховая, 4	360912.45 2189403.00	ж/б	12	3	0,75							- " -	Частный сектор
126.		ул. Первомайская, 3	58214.14 2187756.99	ж/б	9	3	0,75							- " -	Частный сектор
127.		ул. Первомайская, 19, с. Петровка	362772,44, 49 2192333,10	ж/б	6	2	0,75							- " -	Частный сектор
128.		ул. Первомайская, 19	357226,39 2187712,29	ж/б	6	2	0,75							- " -	Частный сектор
129.		ул. Первомайская, 51	357112,64 2187388,07	ж/б	6	2	0,75							- " -	Частный сектор
130.		ул. Первомайская, 54 с. Петровка	362756,49 2191519,25	ж/б	6	1	0,75							- " -	Частный сектор
131.		ул. Первомайская, 74 с. Петровка	362772,43 2191473,92	ж/б	6	2	0,75							- " -	Частный сектор
132.		ул. Первомайская, 148	357131.35 2187410.69	ж/б	12	4	0,75							- " -	Частный сектор
133.		ул. Первомайская, 239	356101,46 2187321,23	ж/б	12	3	0,75							- " -	Частный сектор

1	2	3	4	5	6	7	8	9	10	11	12	13	14	15	16
134.		ул. Песчаная, 5	355722,56 2187162,39	ж/б	12	3	0,75							- " -	Частный сектор
135.		ул. Подгорная, 9 с. Петровка	362985,34 2192825,70	ж/б	9	2	0,75							- " -	Частный сектор
136.		ул. Приморского Комсомола, 5А	359167.24 2188777.99	ж/б	9	2	0,75							- " -	ул. Приморского Комсомола, 5А, 9
137.		ул. Приморского Комсомола, 5-7	359091.31 2188707.92	ж/б	9	2	0,75							- " -	ул. Приморского Комсомола, 5, 7
138.		ул. Приморского Комсомола, 9	359113.71 2188847.24	ж/б	15	4	0,75							- " -	ул. Приморского Комсомола, 11, 13, 15
139.		ул. Приморского Комсомола, 19	359081.31 2188910.67	ж/б	9	2	0,75							- " -	ул. Приморского Комсомола, 19
140.		ул. Приморского Комсомола, 23-25	359049.39 2188997.44	ж/б	12	3	0,75							- " -	ул. Приморского Комсомола, 23, 25, ул. Гагарина, 17 А
141.		ул. Приморского Комсомола, 31	358864.77 2189151.12	ж/б	12	3	0,75							- " -	ул. Приморского Комсомола, 31, 35
142.		ул. Приморского Комсомола, 33	358993.47 2189327.65	ж/б	12	3	0,75							- " -	ул. Приморского Комсомола, 33, 37
143.		ул. Приморского Комсомола, 39	358805.73 2189245.90	ж/б	15	5	0,75							- " -	ул. Приморского Комсомола, 39, 41, 43
144.		ул. Рыбацкая, 12	358014.74 2187232.42	ж/б	9	3	0,75							- " -	Частный сектор



1	2	3	4	5	6	7	8	9	10	11	12	13	14	15	16
145.		ул. Северная, 14 А	358427,36 2187661,93	ж/б	6	2	0,75							- " -	Частный сектор
146.		ул. Северная, 26	358307,29 2187989,96	ж/б	6	2	0,75							- " -	Частный сектор
147.		ул. Сиреневая, 3	357206,43 2189400,19	ж/б	6	2	0,75							- " -	Частный сектор
148.		ул. Уссурийская, 40	357635.85 2187651.2 1	ж/б	6	2	0,75							- " -	Частный сектор
149.		ул. Уссурийская, 97	356904,11 2187629,55	ж/б	12	3	0,75							- " -	Частный сектор
150.		ул. Центральная, 7	358543,38 2189485,38	ж/б	14	5	0,75							- " -	Частный сектор
151.		ул. Чайкина, 54 с. Суходол	361895,07 2187428,68	ж/б	12	3	0,75							- " -	Частный сектор
152.		ул. Чапаева, 3	358121,39 2187122,15	ж/б	6	2	0,75							- " -	Частный сектор
153.		ул. Чапаева, 6	358136.69 2187225.7 9	ж/б	12	3	0,75							- " -	Частный сектор
154.		ул. Чапаева, 24	358115,71 2187588,76	ж/б	12	2	0,75							- " -	Частный сектор
155.		ул. Чкалова, 35 у	358407,84 2189426,29	ж/б	12	2	0,75							- " -	Частный сектор
156.		ул. Школьная, 2, с. Петровка	363204,47 219643,55	ж/б	12	2	0,75							- " -	Частный сектор
157.		ул. Щорса, 30	357924,00 2187550,30	ж/б	12	2	0,75							- " -	Частный сектор
158.		ул. Юбилейная, 9 А	358115,12 2186397,68	ж/б	12	3	0,75							- " -	Частный сектор
159.		ул. Юбилейная, 15 А	х 354992,84 2186076,05	ж/б	12	3	0,75							- " -	Частный сектор

1	2	3	4	5	6	7	8	9	10	11	12	13	14	15	16	
161		с. Суходол (кладбище 1)	364496.54 2188680.72	ж/б	9	2	0,75							- " -		
		с. Суходол (кладбище 2)	364496.54 2188680.73	ж/б	6	1	0,75								- " -	
162	- " -	ул. Чкалова (гор.кладбище № 1)	359277.85 2190316.66	ж/б	6	2	0,75								- " -	
		ул. Чкалова (гор.кладбище № 2)	359317.03 2190390.66	ж/б	6	2	0,75								- " -	
		ул. Чкалова (гор. кладбище № 3)	359336.42 2190483.29	ж/б	6	2	0,75								- " -	
		ул. Чкалова (гор. кладбище № 4)	359337.22 2190560.52	ж/б	6	2	0,75								- " -	
		ул. Чкалова (гор. кладбище № 5)	359319.15 2190622.23	ж/б	6	2	0,75								- " -	
		ул. Чкалова (гор. кладбище № 6)	359231.76 2190778.71	ж/б	6	2	0,75								- " -	
		ул. Чкалова (гор. кладбище № 7)	359143.12 2190811.73	ж/б	6	2	0,75								- " -	
		ул. Чкалова (гор. кладбище № 8)	359066.11 2190846.77	ж/б	6	2	0,75								- " -	
		ул. Чкалова (гор. кладбище № 9)	359097.51 2190734.72	ж/б	6	2	0,75								- " -	
		ул. Чкалова (гор. кладбище № 10)	359169.52 2190693.22	ж/б	6	2	0,75								- " -	
		ул. Чкалова (гор. кладбище № 11)	359070.47 2190668.58	ж/б	6	2	0,75								- " -	
		ул. Чкалова (гор. кладбище № 12)	359144.92 2190560.20	ж/б	6	2	0,75								- " -	
		ул. Чкалова (гор. кладбище № 13)	359299.94 2190565.12	ж/б	6	2	0,75								- " -	

1	2	3	4	5	6	7	8	9	10	11	12	13	14	15	16
		ул. Чкалова (гор. кладбище № 14)	359095.73 2190495.36	ж/б	6	2	0,75							- " -	
		ул. Чкалова (гор. кладбище № 15)	359081.89 2190442.72	ж/б	6	2	0,75							- " -	
		ул. Чкалова (гор. кладбище № 16)	359069.14 2190412.24	ж/б	6	2	0,75							- " -	
		ул. Чкалова (гор. кладбище № 17)	359072.72 2190348.18	ж/б	6	2	0,75							- " -	
		ул. Чкалова (гор. кладбище № 18)	359011.91 2190398.39	ж/б	6	2	0,75							- " -	
		ул. Чкалова (гор. кладбище № 19)	359105.85 2190336.26	ж/б	6	2	0,75							- " -	
		ул. Чкалова (гор. кладбище № 20)	359221.13 2190280.18	ж/б	6	2	0,75							- " -	
		ул. Чкалова (гор. кладбище № 21)	359232.75 2190260.61	ж/б	6	2	0,75							- " -	
		ул. Чкалова (гор. кладбище № 22)	359146.89 2190196.65	ж/б	6	2	0,75							- " -	
		ул. Чкалова (гор. кладбище № 23)	359112.26 2190158.86	ж/б	6	2	0,75							- " -	
		с Петровка (кладбище № 1)	363732.72 2192637.25	ж/б	6	1	0,75							- " -	
163		с Петровка (кладбище № 2)	363582.26 2192665.91	ж/б	6	1	0,75							- " -	
		с Петровка (кладбище № 3)	363797.44 2192740.46	ж/б	9	2	0,75							- " -	
164		ул. Мичурина (кладбище № 1)	355159.21 2188342.16	ж/б	6	1	0,75							- " -	

1	2	3	4	5	6	7	8	9	10	11	12	13	14	15	16
		ул. Мичурина (кладбище № 2)	354994.88 2188345.90	ж/б	9	2	0,75							- " -	
		<b>Мусороприемные камеры</b>													
1		ул. Академика Крылова, 1						1						- " -	МКД
2		ул. Академика Крылова, 2						5						- " -	МКД
3		ул. Академика Крылова, 2А						2						- " -	МКД
4		ул. Академика Крылова, 4						2						- " -	МКД
5		ул. Академика Крылова, 6						2						- " -	МКД
6	- " -	ул. Академика Крылова, 8						2						- " -	МКД
7		ул. Академика Крылова, 10						2						- " -	МКД
8		ул. Академика Крылова, 12						2						- " -	МКД
9		ул. Академика Крылова, 14						2						- " -	МКД
10		ул. Академика Крылова, 16						2						- " -	МКД
11		ул. Академика Крылова, 18						2						- " -	МКД
12		ул. Академика Курчатова, 4						2						- " -	МКД
13		ул. Академика Курчатова, 6						2						- " -	МКД
14		ул. Академика Курчатова, 8						3						- " -	МКД
15	- " -	ул. Академика Курчатова, 10						7						- " -	МКД


1	2	3	4	5	6	7	8	9	10	11	12	13	14	15	16
16		ул. Академика Курчатова, 22А						4						- " -	МКД
17		ул. Академика Курчатова, 25						4						- " -	МКД
18		ул. Академика Курчатова, 27						2						- " -	МКД
19		ул. Академика Курчатова, 28						2						- " -	МКД
20		ул. Академика Курчатова, 30						3						- " -	МКД
21		ул. Академика Курчатова, 31						4						- " -	МКД
22		ул. Академика Курчатова, 32						2						- " -	МКД
23		ул. Аллея Труда, 25						2						- " -	МКД
24		ул. Аллея Труда, 27						2						- " -	МКД
25		ул. Аллея Труда, 29						2						- " -	МКД
26		ул. Аллея Труда, 31						2						- " -	МКД
27		ул. Гагарина, 16						5						- " -	МКД
28		ул. Гагарина, 33						1						- " -	МКД
29		ул. Гагарина, 35						1						- " -	МКД
30		ул. Гагарина, 41						4						- " -	МКД
31	- " -	ул. Гагарина, 43						4						- " -	МКД
32		ул. Карла Маркса, 1А						1						- " -	МКД





Приложение № 2  
к постановлению администрации  
городского округа Большой Камень  
от 29.06.2021 № 1522



«Приложение № 2  
к постановлению администрации  
городского округа Большой Камень  
от 07.02.2020 № 181



**Схема размещения мест (площадок) накопления твердых коммунальных отходов на территории  
городского округа Большой Камень**

№ п/п	Адрес, географические координаты мест (площадок) накопления ТКО	Схема размещения мест (площадок) накопления ТКО, М 1:2000
1.	Приморский край, городской округ Большой Камень, г. Большой Камень, ул. Адмирала Макарова, 10 S земельного участка 9 м <sup>2</sup> Географические координаты: x 359634.93-у 2188337.54	

2.	<p>Приморский край, городской округ Большой Камень, г. Большой Камень, ул. Академика Крылова, 3 S земельного участка 15 м<sup>2</sup> Географические координаты: x 359978.50 y 2188738.90</p>	
3.	<p>Приморский край, городской округ Большой Камень, г. Большой Камень, ул. Академика Крылова, 24-26 S земельного участка 12 м<sup>2</sup> Географические координаты: x 360157.53 y 2189100.99</p>	







4.	<p>Приморский край, городской округ Большой Камень, г. Большой Камень, ул. Академика Крылова, 28 S земельного участка 9 м<sup>2</sup> Географические координаты x 360157.35 y 2189223.87</p>	
5.	<p>Приморский край, городской округ Большой Камень, г. Большой Камень, ул. Академика Курчатова, 2 S земельного участка 9 м<sup>2</sup> Географические координаты x 360388.68 y 2189189.94</p>	



6.	<p>Приморский край, городской округ Большой Камень, г. Большой Камень, ул. Академика Курчатова, 8 S земельного участка 6 м<sup>2</sup> Географические координаты x 360094.33 y 2189340.45</p>	
7.	<p>Приморский край, городской округ Большой Камень, г. Большой Камень, ул. Академика Курчатова, 12а S земельного участка 9 м<sup>2</sup> Географические координаты x 359780.25 y 2189412.93</p>	



8.	Приморский край, городской округ Большой Камень, г. Большой Камень, ул. Академика Курчатова, 14-16 S земельного участка 9 м <sup>2</sup> Географические координаты x 359653.52 y 2189500.23
9.	Приморский край, городской округ Большой Камень, г. Большой Камень, ул. Академика Курчатова, 18 S земельного участка 9 м <sup>2</sup> Географические координаты x 359265.23 y 2189566.53





10.	<p>Приморский край, городской округ Большой Камень, г. Большой Камень, ул. Академика Курчатова, 24 S земельного участка 12 м<sup>2</sup> Географические координаты x 359106.77 y 2189505.08</p>	
11.	<p>Приморский край, городской округ Большой Камень, г. Большой Камень, ул. Аллея Труда, 1 S земельного участка 15 м<sup>2</sup> Географические координаты x 359413.22 y 2188569.28</p>	

12.	<p>Приморский край, городской округ Большой Камень, г. Большой Камень, ул. Аллея Труда, 4 S земельного участка 12 м<sup>2</sup> Географические координаты x 359605.57 y 2188622.08</p>	
13.	<p>Приморский край, городской округ Большой Камень, г. Большой Камень, ул. Аллея Труда, 7 S земельного участка 17 м<sup>2</sup> Географические координаты x 359522.52 y 2188446.49</p>	



14.	<p>Приморский край, городской округ Большой Камень, г. Большой Камень, ул. Аллея Труда, 8 S земельного участка 9 м<sup>2</sup> Географические координаты x 359676.67 y 2188558.10</p>	
15.	<p>Приморский край, городской округ Большой Камень, г. Большой Камень, ул. Аллея Труда, 12 S земельного участка 12 м<sup>2</sup> Географические координаты x 359702.96 y 2188543.07</p>	

16.	<p>Приморский край, городской округ Большой Камень, г. Большой Камень, ул. Аллея Труда, 16 S земельного участка 9 м<sup>2</sup> Географические координаты x 359854.73 y 2188673.18</p>	
17.	<p>Приморский край, городской округ Большой Камень, г. Большой Камень, ул. Аллея Труда, 39 S земельного участка 15 м<sup>2</sup> Географические координаты x 359564.84 y 2189122.61</p>	







18.	<p>Приморский край, городской округ Большой Камень, г. Большой Камень, ул. Андреевская, 5 S земельного участка 12 м<sup>2</sup> Географические координаты x 358479.98 y 2187245.66</p>	
19.	<p>Приморский край, городской округ Большой Камень, г. Большой Камень, ул. Андреевская, 7 S земельного участка 12 м<sup>2</sup> Географические координаты x 358382.43 y 2187317.24</p>	

20.	Приморский край, городской округ Большой Камень, г. Большой Камень, ул. Блюхера, 2 S земельного участка 12 м <sup>2</sup> Географические координаты x 359275.34 y 2188322.62
21.	Приморский край, городской округ Большой Камень, г. Большой Камень, ул. Блюхера, 4 S земельного участка 12 м <sup>2</sup> Географические координаты x 359344.56 y 2188395.79





22.	Приморский край, городской округ Большой Камень, г. Большой Камень, ул. Блюхера, 8 S земельного участка 12 м <sup>2</sup> Географические координаты x 359437.62 y 2188263.25
23.	Приморский край, городской округ Большой Камень, г. Большой Камень, ул. Блюхера, 13 S земельного участка 9 м <sup>2</sup> Географические координаты x 359224.59 y 2188256.84





24.	<p>Приморский край, городской округ Большой Камень, г. Большой Камень, ул. Блюхера, 17 S земельного участка 12 м<sup>2</sup> Географические координаты x 41744.13 y 63597.53</p>	
25.	<p>Приморский край, городской округ Большой Камень, г. Большой Камень, ул. Блюхера, 23 S земельного участка 9 м<sup>2</sup> Географические координаты x 359335.83 y 2188014.20</p>	

26.	Приморский край, городской округ Большой Камень, г. Большой Камень, ул. Блюхера, 27-29 S земельного участка 15 м <sup>2</sup> Географические координаты x 359543.07 y 2187998.67
27.	Приморский край, городской округ Большой Камень, г. Большой Камень, ул. Блюхера, 31 S земельного участка 9 м <sup>2</sup> Географические координаты x 359591.96 y 2188011.22





28.	Приморский край, городской округ Большой Камень, г. Большой Камень, ул. Блюхера, 35 S земельного участка 9 м <sup>2</sup> Географические координаты x 359659.27 y 2188090.95	
29.	Приморский край, городской округ Большой Камень, г. Большой Камень, ул. Блюхера, 39 S земельного участка 9 м <sup>2</sup> Географические координаты x 359622.20 y 2187937.77	



30.	Приморский край, городской округ Большой Камень, г. Большой Камень, ул. Весенняя, 21 S земельного участка 6 м <sup>2</sup> Географические координаты x 357555.74 y 2188043.02	
31.	Приморский край, городской округ Большой Камень, г. Большой Камень, ул. Весенняя, 21 S земельного участка 6 м <sup>2</sup> Географические координаты x 357555.74 y 2188043.02	





32.	Приморский край, городской округ Большой Камень, с. Петровка, ул. Вокзальная, 4 S земельного участка 3 м <sup>2</sup> Географические координаты x 363503.85 y 2192353.40
33.	Приморский край, городской округ Большой Камень, с. Петровка, ул. Вокзальная, 4 S земельного участка 6 м <sup>2</sup> Географические координаты x 363518.12 y 2192488.72




34.	Приморский край, городской округ Большой Камень, с. Петровка, ул. Вокзальная, 36 S земельного участка 6 м <sup>2</sup> Географические координаты x 364130.12 y 2192482.58
35.	Приморский край, городской округ Большой Камень, с. Петровка, ул. Вокзальная, 38 S земельного участка 6 м <sup>2</sup> Географические координаты x 364273.42 y 2192490.71









36.	<p>Приморский край, городской округ Большой Камень, с. Петровка, ул. Волочаевская, 2 S земельного участка 6 м<sup>2</sup> Географические координаты x 363384.42 у 2192132.93</p>	
37.	<p>Приморский край, городской округ Большой Камень, с. Петровка, ул. Волочаевская, 6 S земельного участка 6 м<sup>2</sup> Географические координаты x 363326.87 у 2192036.83</p>	



38.	Приморский край, городской округ Большой Камень, г. Большой Камень, ул. Ворошилова, 3 S земельного участка 9 м <sup>2</sup> Географические координаты: x 360662,71 y 2190690,05
39.	Приморский край, городской округ Большой Камень, г. Большой Камень, ул. Гагарина, 19 S земельного участка 17 м <sup>2</sup> Географические координаты x 359157.60 y 2189037.22



40.	<p>Приморский край, городской округ Большой Камень, г. Большой Камень, ул. Гагарина, 20 S земельного участка 9 м<sup>2</sup> Географические координаты x 359428.66 y 2189541.50</p>	
41.	<p>Приморский край, городской округ Большой Камень, г. Большой Камень, ул. Гагарина, 21 S земельного участка 12 м<sup>2</sup> Географические координаты x 359295.76 y 2189166.04</p>	



42.	Приморский край, городской округ Большой Камень, г. Большой Камень, ул. Гагарина, 23-25 S земельного участка 15 м <sup>2</sup> Географические координаты x 359400.11 y 2189149.90
43.	Приморский край, городской округ Большой Камень, г. Большой Камень, ул. Гагарина, 37 S земельного участка 12 м <sup>2</sup> Географические координаты x 359303.31 y 2189260.81







44.	<p>Приморский край, городской округ Большой Камень, г. Большой Камень, ул. Гагарина, 39 S земельного участка 12 м<sup>2</sup> Географические координаты x 359566.65 y 2189128.97</p>	
45.	<p>Приморский край, городской округ Большой Камень, г. Большой Камень, ул. Гагарина, 45 S земельного участка 12 м<sup>2</sup> Географические координаты x 359555 y 2189293</p>	



46.	Приморский край, городской округ Большой Камень, г. Большой Камень, ул. Ганслеп, 2 S земельного участка 9 м2 Географические координаты: x 355913,58 y 2186584,95
47.	Приморский край, городской округ Большой Камень, г. Большой Камень, ул. Ганслеп, 26 S земельного участка 9 м2 Географические координаты: x 355262,91 y 2186698,63










48.	<p>Приморский край, городской округ Большой Камень, г. Большой Камень, ул. Горького, 3 S земельного участка 12 м<sup>2</sup> Географические координаты x 358969.70 y 2188203.72</p>	
49.	<p>Приморский край, городской округ Большой Камень, г. Большой Камень, ул. Горького, 4 S земельного участка 9 м<sup>2</sup> Географические координаты x 359087.56 y 2188275.92</p>	



50.	<p>Приморский край, городской округ Большой Камень, г. Большой Камень, ул. Горького, 6-8 S земельного участка 14 м<sup>2</sup> Географические координаты x 359122.19 y 2188233.17</p>	
51.	<p>Приморский край, городской округ Большой Камень, г. Большой Камень, ул. Горького, 10 S земельного участка 9 м<sup>2</sup> Географические координаты x 359178.72 y 2188141.06</p>	

52.	<p>Приморский край, городской округ Большой Камень, г. Большой Камень, ул. Горького, 11 S земельного участка 9 м<sup>2</sup> Географические координаты x 359090.94 у 2188038.68</p>	 An aerial photograph showing a dense residential area with several multi-story apartment buildings. A white rectangular box with the number '53' is positioned in the center of the image, highlighting a specific plot of land.
53.	<p>Приморский край, городской округ Большой Камень, г. Большой Камень, ул. Горького, 14 S земельного участка 9 м<sup>2</sup> Географические координаты x 359376.80 у 2187954.71</p>	 An aerial photograph of a residential area, similar to the one above. A white rectangular box with the number '54' is located in the lower-middle part of the image, marking a specific plot of land.

54.	<p>Приморский край, городской округ Большой Камень, г. Большой Камень, ул. Дачная, 2 S земельного участка 9 м<sup>2</sup> Географические координаты: x 358515,66 у 2188589,80</p>	
55.	<p>Приморский край, городской округ Большой Камень, г. Большой Камень, ул. Дачная, 42 S земельного участка 9 м<sup>2</sup> Географические координаты: x 358268,82 у 2189167,18</p>	
56.	<p>Приморский край, городской</p>	



	<p>округ Большой Камень, г. Большой Камень, ул. Дзержинского, 5 S земельного участка 5 м<sup>2</sup> Географические координаты x 359734.22 y 2190320.16</p> 
<p>57. Приморский край, городской округ Большой Камень, с. Петровка, ДОС, 4-5 S земельного участка 6 м<sup>2</sup> Географические координаты x 364194.28 y 2192759.07</p>	

58.	<p>Приморский край, городской округ Большой Камень, с. Суходол ул. Зеленая, 19 S земельного участка 9 м2 Географические координаты: x 365196,48 y 2189483,10</p>	
-----	--	--



59.	<p>Приморский край, городской округ Большой Камень, с. Суходол в 60 м от ул. Зеленая, 29 А S земельного участка 12 м<sup>2</sup> Географические координаты: x 43.160730 y 132.35142</p>	
60.	<p>Приморский край, городской округ Большой Камень, г. Большой Камень, ул. им. В.А. Маслакова, 1 S земельного участка 12 м<sup>2</sup> Географические координаты x 359965.60 y 2188587.36</p>	



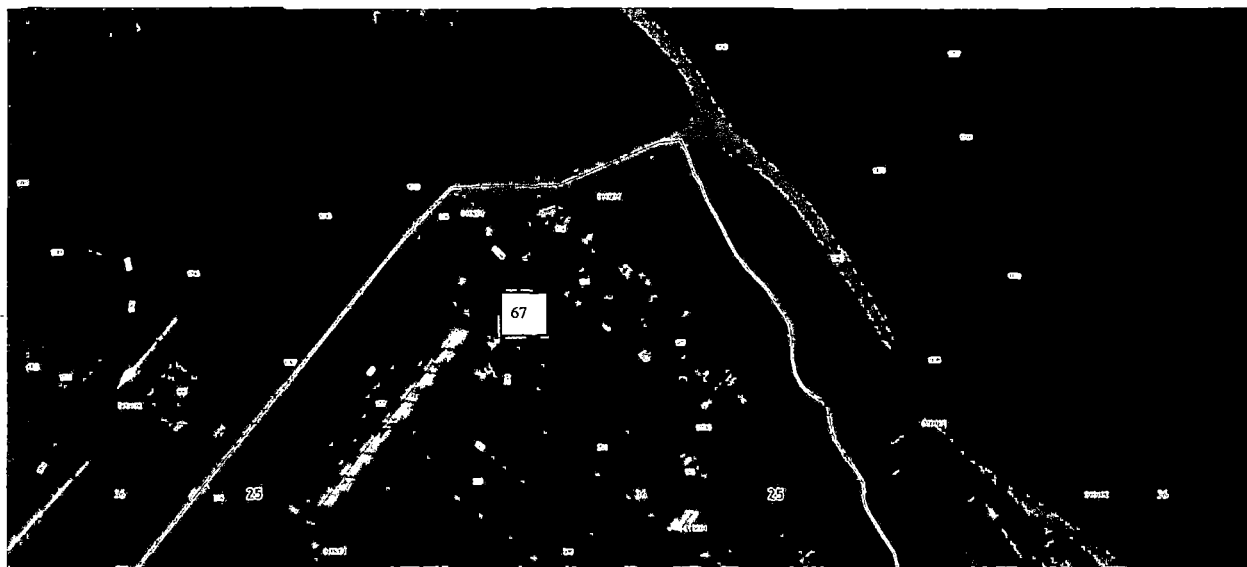
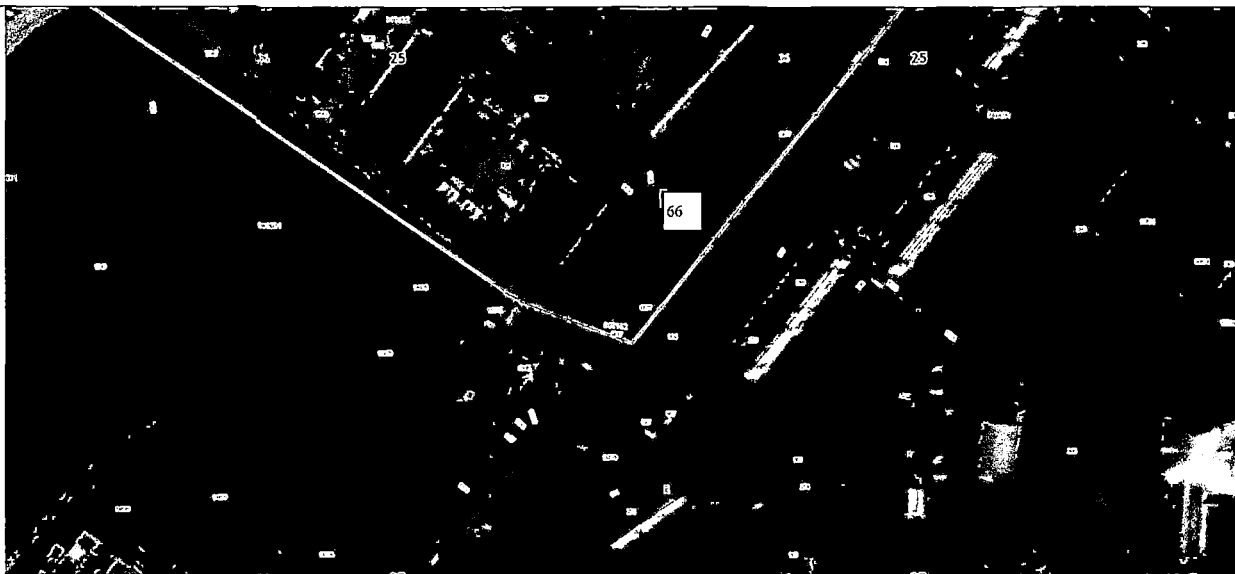
61.	<p>Приморский край, городской округ Большой Камень, г. Большой Камень, ул. им. В.А. Маслакова, 1а S земельного участка 6 м<sup>2</sup> Географические координаты x 359809.31 y 2188587.36</p>	
-----	---	--



62.	<p>Приморский край, городской округ Большой Камень, г. Большой Камень, ул. им. В.А. Маслакова, 2 S земельного участка 12 м<sup>2</sup> Географические координаты x 42248.52 y 63933.84</p>	
63.	<p>Приморский край, городской округ Большой Камень, г. Большой Камень, ул. им. В.А. Маслакова, 3 S земельного участка 12 м<sup>2</sup> Географические координаты x 359908.07 y 2188533.27</p>	



64.	Приморский край, городской округ Большой Камень, г. Большой Камень, ул. им. В.А. Маслакова, 14а S земельного участка 15 м <sup>2</sup> Географические координаты x 360188.81 y 2188944.77
65.	Приморский край, городской округ Большой Камень, г. Большой Камень, ул. им. В.А. Маслакова, 16 S земельного участка 15 м <sup>2</sup> Географические координаты x 360241.78 y 2188805.87





66.	Приморский край, городской округ Большой Камень, г. Большой Камень, ул. им. В.А. Маслакова, 18 S земельного участка 9 м <sup>2</sup> Географические координаты x 360360.79 y 2188898.68
67.	Приморский край, городской округ Большой Камень, г. Большой Камень, ул. им. В.А. Маслакова, 22 S земельного участка 9 м <sup>2</sup> Географические координаты x 360491.17 y 2189093.84







68.	<p>Приморский край, городской округ Большой Камень, г. Большой Камень, ул. им. Ф.М. Русецкого, 5 S земельного участка 9 м<sup>2</sup> Географические координаты x 359166.47 y 2187972.46</p>	
69.	<p>Приморский край, городской округ Большой Камень, г. Большой Камень, ул. Карла Маркса, 2а S земельного участка 9 м<sup>2</sup> Географические координаты x 359804.93 y 2188878.89</p>	
70.	<p>Приморский край, городской</p>	



	<p>округ Большой Камень, г. Большой Камень, ул. Карла Маркса, 3а S земельного участка 17 м<sup>2</sup> Географические координаты x 359746.56 y 2189073.25</p>	
71.	<p>Приморский край, городской округ Большой Камень, г. Большой Камень, ул. Карла Маркса, 4 S земельного участка 9 м<sup>2</sup> Географические координаты x 359511.23 y 2188632.65</p>	
72.	<p>Приморский край, городской округ Большой Камень,</p>	



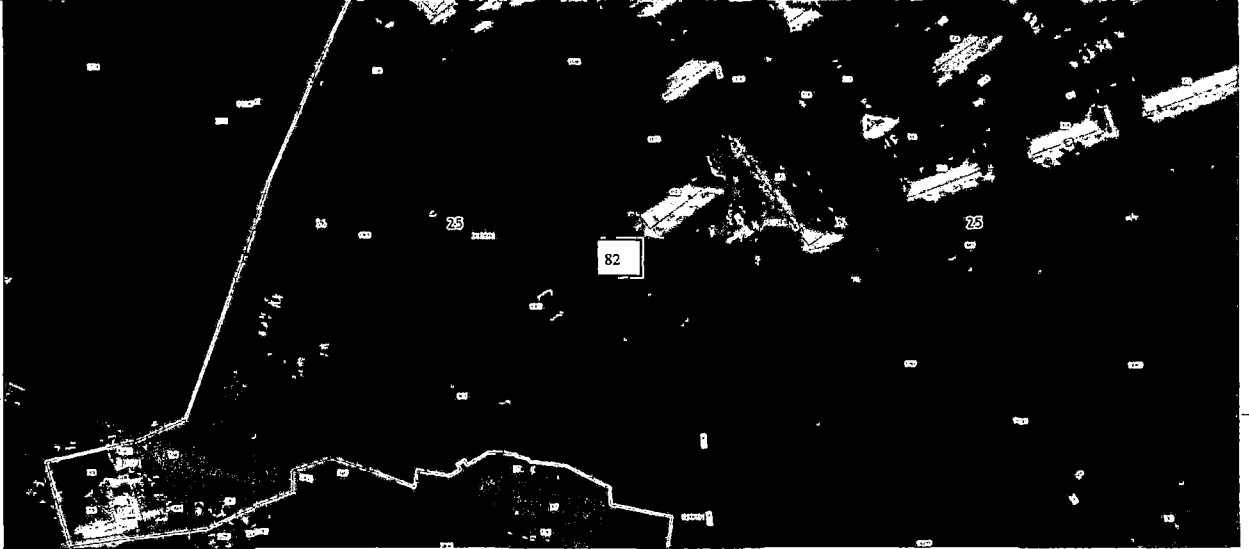

	<p>г. Большой Камень, ул. Карла Маркса, 46 S земельного участка 9 м<sup>2</sup> Географические координаты x 359698.32 y 2188802.02</p>	
73.	<p>Приморский край, городской округ Большой Камень, г. Большой Камень, ул. Карла Маркса, 5 S земельного участка 12 м<sup>2</sup> Географические координаты x 359653.88 y 2189032.75</p>	
74.	<p>Приморский край, городской округ Большой Камень,</p>	



	<p>г. Большой Камень, ул. Карла Маркса, 5а S земельного участка 9 м<sup>2</sup> Географические координаты x 359725.90 y 2189124.78</p>	
75.	<p>Приморский край, городской округ Большой Камень, г. Большой Камень, ул. Карла Маркса, 7а S земельного участка 9 м<sup>2</sup> Географические координаты x 359771.15 y 2189218.54</p>	



76.	<p>Приморский край, городской округ Большой Камень, г. Большой Камень, ул. Карла Маркса, 12а S земельного участка 15 м<sup>2</sup> Географические координаты x 359321.94 y 2188410.16</p>	
77.	<p>Приморский край, городской округ Большой Камень, г. Большой Камень, ул. Карла Маркса, 13-15 S земельного участка 12 м<sup>2</sup> Географические координаты x 359537.65 y 2188870.20</p>	
78.	<p>Приморский край, городской</p>	

	<p>округ Большой Камень, г. Большой Камень, ул. Карла Маркса, 16 S земельного участка 15 м<sup>2</sup> Географические координаты x 359124.47 y 2188378.46</p>	
79.	<p>Приморский край, городской округ Большой Камень, г. Большой Камень, ул. Карла Маркса, 17 S земельного участка 12 м<sup>2</sup> Географические координаты x 359591.07 y 2188954.41</p>	
80.	<p>Приморский край, городской округ Большой Камень,</p>	


	<p>г. Большой Камень, ул. Карла Маркса, 20 S земельного участка 9 м<sup>2</sup> Географические координаты x 359062.06 y 2188308.99</p>
81.	<p>Приморский край, городской округ Большой Камень, г. Большой Камень, ул. Карла Маркса, 30 S земельного участка 9 м<sup>2</sup> Географические координаты x 358866.22 y 2187918.47</p>







82.	<p>Приморский край, городской округ Большой Камень, г. Большой Камень, ул. Карла Маркса, 33-35 S земельного участка 15 м<sup>2</sup> Географические координаты x 359213.59 y 2188695.35</p>	
83.	<p>Приморский край, городской округ Большой Камень, г. Большой Камень, ул. Карла Маркса, 39 S земельного участка 15 м<sup>2</sup> Географические координаты x 359179.22 y 2188621.02</p>	



84.	Приморский край, городской округ Большой Камень, с.Петровка, ул. Кирова, 6 S земельного участка 9 м2 Географические координаты: x 362740.98 y 2192889.13	
85.	Приморский край, городской округ Большой Камень, г. Большой Камень, ул. Колхозная, 1 А S земельного участка 9 м2 Географические координаты: x 360884,86 y 2188293,01	









86.	Приморский край, городской округ Большой Камень, с. Петровка, ул. Колхозная, 10 S земельного участка 6 м <sup>2</sup> Географические координаты x 363598.99 у 2191066.82	
87.	Приморский край, городской округ Большой Камень, с. Петровка, ул. Колхозная, 26 S земельного участка 6 м <sup>2</sup> Географические координаты x 364299,74 у 2191068,44	



88.	<p>Приморский край, городской округ Большой Камень, ул. Колхозная, 38 S земельного участка 9 м2 Географические координаты: x 360839.91 y 2189225.53</p>	
89.	<p>Приморский край, городской округ Большой Камень, с. Суходол, ул. Колхозная, 104 S земельного участка 9 м2 Географические координаты: x 362554,21 y 2188250,25</p>	

90.	<p>Приморский край, городской округ Большой Камень, с. Петровка, ул. Кравцова, 1 S земельного участка 3 м<sup>2</sup> Географические координаты x 363114.52 y 2191430.50</p>	
91.	<p>Приморский край, городской округ Большой Камень, с. Петровка, ул. Кравцова, 1 S земельного участка 6 м<sup>2</sup> Географические координаты x 363152.37 y 2191434.44</p>	
92.	<p>Приморский край, городской округ Большой Камень, с. Петровка, ул. Кравцова, 3</p>	



	<p>С земельного участка 6 м<sup>2</sup> Географические координаты x 363211.30 y 2191433.04</p>	
93.	<p>Приморский край, городской округ Большой Камень, с. Петровка, ул. Кравцова, 5 С земельного участка 6 м<sup>2</sup> Географические координаты x 363253.30 y 2191432.40</p>	

94.	<p>Приморский край, городской округ Большой Камень, с. Петровка, ул. Крупской, 5 S земельного участка 3 м<sup>2</sup> Географические координаты x 363020.05 y 2192264.31</p>	
95.	<p>Приморский край, городской округ Большой Камень, с. Петровка, ул. Крупской, 5 S земельного участка 6 м<sup>2</sup> Географические координаты x 362965.81 y 2192259.85</p>	


96.	Приморский край, городской округ Большой Камень, с. Петровка, ул. Крупской, 22 S земельного участка 6 м <sup>2</sup> Географические координаты x 363254.98 y 2191975.22
97.	Приморский край, городской округ Большой Камень, с.Петровка, ул. Лазо, 5 S земельного участка 9 м <sup>2</sup> Географические координаты: x 364538,56 y 2190739,01











98.	<p>Приморский край, городской округ Большой Камень, г. Большой Камень, ул. Лазо, 10 S земельного участка 4 м<sup>2</sup> Географические координаты x 41537.32 y 63110.80</p>	
99.	<p>Приморский край, городской округ Большой Камень, г. Большой Камень, ул. Лазо, 16 S земельного участка 9 м<sup>2</sup> Географические координаты x 359186.45 y 2187542.56</p>	



100.	Приморский край, городской округ Большой Камень, г. Большой Камень, ул. Лебедева, 7-9 S земельного участка 9 м <sup>2</sup> Географические координаты x 41906.59 y 63246.25
101.	Приморский край, городской округ Большой Камень, г. Большой Камень, ул. Лебедева, 17 S земельного участка 9 м <sup>2</sup> Географические координаты x 359303.30 y 2187516.95



102.	<p>Приморский край, городской округ Большой Камень, г. Большой Камень, ул. Ленина, 4 S земельного участка 9 м<sup>2</sup> Географические координаты x 358926.61 y 2188042.66</p>	
103.	<p>Приморский край, городской округ Большой Камень, г. Большой Камень, ул. Ленина, 5 S земельного участка 5 м<sup>2</sup> Географические координаты x 359003.57 y 2187872.61</p>	

104.	<p>Приморский край, городской округ Большой Камень, г. Большой Камень, ул. Ленина, 12 S земельного участка 9 м<sup>2</sup> Географические координаты x 359093.65 y 2187928.39</p>	
105.	<p>Приморский край, городской округ Большой Камень, г. Большой Камень, ул. Ленина, 11 S земельного участка 9 м<sup>2</sup> Географические координаты x 359146.83 y 2187772.21</p>	



106.	<p>Приморский край, городской округ Большой Камень, г. Большой Камень, ул. Ленина, 17 S земельного участка 9 м<sup>2</sup> Географические координаты x 359298.37 y 2187658.46</p>	
107.	<p>Приморский край, городской округ Большой Камень, г. Большой Камень, ул. Ленина, 26 S земельного участка 12 м<sup>2</sup> Географические координаты x 359325.45 y 2187770.49</p>	

108.	<p>Приморский край, городской округ Большой Камень, с.Петровка, ул. Ленинская, 4 S земельного участка 12 м2 Географические координаты: x 362460,71 y 2193126,77</p>	
109.	<p>Приморский край, городской округ Большой Камень, с.Петровка, ул. Ленинская, 19-А S земельного участка 9 м2 Географические координаты: x 362150,64 y 2193070,39</p>	


110.	Приморский край, городской округ Большой Камень, с.Петровка, ул. Ленинская, 23 S земельного участка 9 м2 Географические координаты: x 362582,54 y 2192172,43
111.	Приморский край, городской округ Большой Камень, с.Петровка, ул. Ленинская, 35 S земельного участка 9 м2 Географические координаты: x 362409,85 y 2192492,17







112.	<p>Приморский край, городской округ Большой Камень, с.Петровка, ул. Ленинская, 38 S земельного участка 9 м2 Географические координаты: x 362478,93 y 2192177,39</p>	 An aerial photograph showing a residential area with a road and a highlighted plot 113. The plot is a small rectangular area in the center of the image, marked with the number 113. The surrounding area contains various buildings, trees, and other plots, some of which are also labeled with numbers like 1002, 1123, 151, 151, 720, 720, 616, 127, 571, 128, 629, and 2.
113.	<p>Приморский край, городской округ Большой Камень, с.Петровка, ул. Ленинская, 71 S земельного участка 9 м2 Географические координаты: x 362962,67 y 2191307,67</p>	 An aerial photograph showing a residential area with a road and a highlighted plot 114. The plot is a small rectangular area in the center of the image, marked with the number 114. The surrounding area contains various buildings, trees, and other plots, some of which are also labeled with numbers like 26, 25, 103, 104, 1024, 101, 102, 103, 104, 105, 106, 107, 108, 109, 110, 111, 112, 113, 114, 115, 116, 117, 118, 119, 120, 121, 122, 123, 124, 125, 126, 127, 128, 129, 130, 131, 132, 133, 134, 135, 136, 137, 138, 139, 140, 141, 142, 143, 144, 145, 146, 147, 148, 149, 150, 151, 152, 153, 154, 155, 156, 157, 158, 159, 160, 161, 162, 163, 164, 165, 166, 167, 168, 169, 170, 171, 172, 173, 174, 175, 176, 177, 178, 179, 180, 181, 182, 183, 184, 185, 186, 187, 188, 189, 190, 191, 192, 193, 194, 195, 196, 197, 198, 199, 200.


114.	Приморский край, городской округ Большой Камень, с.Петровка, ул. Ленинская, 74 S земельного участка 9 м <sup>2</sup> Географические координаты: x 362647,69 y 2191567,83
115.	Приморский край, городской округ Большой Камень, с. Петровка, ул. Ленинская, 80б S земельного участка 6 м <sup>2</sup> Географические координаты x 362941.46 y 2191332.71



116.	Приморский край, городской округ Большой Камень, с. Петровка, ул. Ленинская, 82в S земельного участка 6 м <sup>2</sup> Географические координаты x 363026.33 y 2191316.89
117.	Приморский край, городской округ Большой Камень, с. Петровка, ул. Ленинская, 91а S земельного участка 6 м <sup>2</sup> Географические координаты x 363494.00 y 2191251.87






118.	<p>Приморский край, городской округ Большой Камень, с.Петровка, ул. Ленинская, 99 S земельного участка 9 м<sup>2</sup> Географические координаты: x 363671,38 y 2191233,87</p>	
119.	<p>Приморский край, городской округ Большой Камень, с. Петровка, ул. Ленинская, 100 S земельного участка 6 м<sup>2</sup> Географические координаты x 363443.98 y 2191279.12</p>	



120.	<p>Приморский край, городской округ Большой Камень, г. Большой Камень, ул. Мичурина, 15 А S земельного участка 9 м2 Географические координаты: x 356489,69 y 2187217,06</p>	
------	---	---





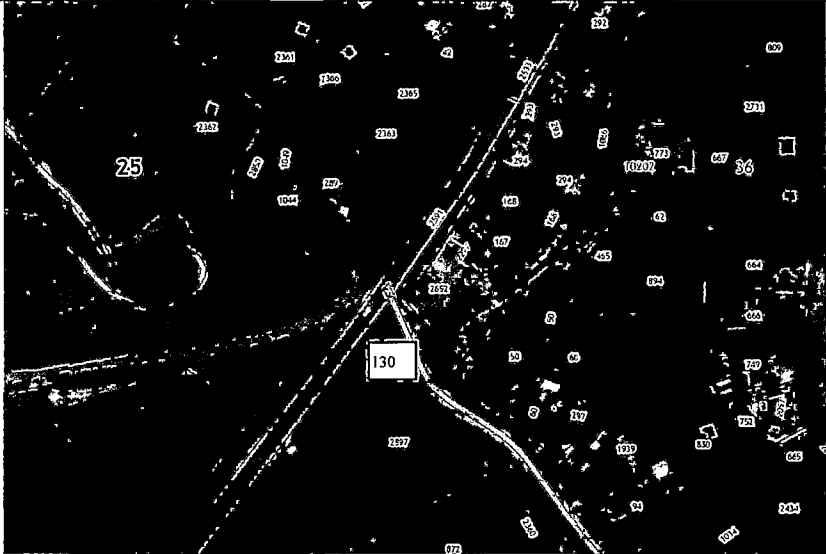

121.	Приморский край, городской округ Большой Камень, г. Большой Камень, ул. Мичурина, д. 23 S земельного участка 9 м2 Географические координаты: x 356045.64 y 2187277.14
122.	Приморский край, городской округ Большой Камень, г. Большой Камень, ул. Мичурина, д. 36 S земельного участка 9 м2 Географические координаты: x 355905,04 y 2187421,42



123.	<p>Приморский край, городской округ Большой Камень, г. Большой Камень, ул. Новомировская, 7 S земельного участка 9 м2 Географические координаты: x 355965,52 y 2187248,55</p>	
124.	<p>Приморский край, городской округ Большой Камень, с. Суходол в 140 м от ул. Ольховая, 3 S земельного участка 9 м2 Географические координаты: x 363291,66 y 2188277,75</p>	

125.	<p>Приморский край, городской округ Большой Камень, ул. Ольховая, 4 S земельного участка 12 м2 Географические координаты: x 360912.45 y 2189403.00</p>	 An aerial photograph showing a residential area with several buildings and streets. A specific plot of land is highlighted with a white box and labeled '126'. The surrounding area includes other plots, some with numbers like 1700, 1701, 1702, 1703, 1704, 1705, 1706, 1707, 1708, 1709, 1710, 1711, 1712, 1713, 1714, 1715, 1716, 1717, 1718, 1719, 1720, 1721, 1722, 1723, 1724, 1725, 1726, 1727, 1728, 1729, 1730, 1731, 1732, 1733, 1734, 1735, 1736, 1737, 1738, 1739, 1740, 1741, 1742, 1743, 1744, 1745, 1746, 1747, 1748, 1749, 1750, 1751, 1752, 1753, 1754, 1755, 1756, 1757, 1758, 1759, 1760, 1761, 1762, 1763, 1764, 1765, 1766, 1767, 1768, 1769, 1770, 1771, 1772, 1773, 1774, 1775, 1776, 1777, 1778, 1779, 1780, 1781, 1782, 1783, 1784, 1785, 1786, 1787, 1788, 1789, 1790, 1791, 1792, 1793, 1794, 1795, 1796, 1797, 1798, 1799, 1800.
126.	<p>Приморский край, городской округ Большой Камень, ул. Первомайская, 3 S земельного участка 12 м2 Географические координаты: x 358214.14 y 2187756.99</p>	 An aerial photograph showing a residential area with several buildings and streets. A specific plot of land is highlighted with a white box and labeled '127'. The surrounding area includes other plots, some with numbers like 1095, 1096, 1097, 1098, 1099, 1100, 1101, 1102, 1103, 1104, 1105, 1106, 1107, 1108, 1109, 1110, 1111, 1112, 1113, 1114, 1115, 1116, 1117, 1118, 1119, 1120, 1121, 1122, 1123, 1124, 1125, 1126, 1127, 1128, 1129, 1130, 1131, 1132, 1133, 1134, 1135, 1136, 1137, 1138, 1139, 1140, 1141, 1142, 1143, 1144, 1145, 1146, 1147, 1148, 1149, 1150, 1151, 1152, 1153, 1154, 1155, 1156, 1157, 1158, 1159, 1160, 1161, 1162, 1163, 1164, 1165, 1166, 1167, 1168, 1169, 1170, 1171, 1172, 1173, 1174, 1175, 1176, 1177, 1178, 1179, 1180, 1181, 1182, 1183, 1184, 1185, 1186, 1187, 1188, 1189, 1190, 1191, 1192, 1193, 1194, 1195, 1196, 1197, 1198, 1199, 1200.

127.	<p>Приморский край, городской округ Большой Камень, с.Петровка, ул. Первомайская, 19 S земельного участка 9 м<sup>2</sup> Географические координаты: x 362772,44,49 у 2192333,10</p>	
128.	<p>Приморский край, городской округ Большой Камень, г. Большой Камень, ул. Первомайская, 19 S земельного участка 9 м<sup>2</sup> Географические координаты: x 357226,39 у 2187712,29</p>	



129.	<p>Приморский край, городской округ Большой Камень, ул. Первомайская, д. 51 S земельного участка 9 м2 Географические координаты: x 357112,64 y 2187388,07</p>	
130.	<p>Приморский край, городской округ Большой Камень, с.Петровка, ул. Первомайская, 54 S земельного участка 9 м2 Географические координаты: x 362756,49 y 2191519,25</p>	



131.	Приморский край, городской округ Большой Камень, с.Петровка, ул. Первомайская, 74 S земельного участка 9 м2 Географические координаты: x 362772,43 у 2191473,92
132.	Приморский край, городской округ Большой Камень, г. Большой Камень, ул. Первомайская, 148 S земельного участка 12 м2 Географические координаты: x 357131.35 у 2187410.69









133.	Приморский край, городской округ Большой Камень, г. Большой Камень, ул. Первомайская, 239 S земельного участка 9 м <sup>2</sup> Географические координаты: х 356101,46 у 2187321,23
134.	Приморский край, городской округ Большой Камень, г. Большой Камень, ул. Песчаная, 5 S земельного участка 9 м <sup>2</sup> Географические координаты: х 355722,56 у 2187162,39



135.	<p>Приморский край, городской округ Большой Камень, с.Петровка, ул. Подгорная, 9 S земельного участка 9 м<sup>2</sup> Географические координаты: x 362985,34 y 2192825,70</p>	
136.	<p>Приморский край, городской округ Большой Камень, г. Большой Камень, ул. Приморского Комсомола, 5а S земельного участка 9 м<sup>2</sup> Географические координаты x 359167.24 y 2188777.99</p>	

137.	<p>Приморский край, городской округ Большой Камень, г. Большой Камень, ул. Приморского Комсомола, 5-7 S земельного участка 9 м<sup>2</sup> Географические координаты x 359091.31 y 2188707.92</p>	
138.	<p>Приморский край, городской округ Большой Камень, г. Большой Камень, ул. Приморского Комсомола, 9 S земельного участка 15 м<sup>2</sup> Географические координаты x 359113.71 y 2188847.24</p>	



139.	<p>Приморский край, городской округ Большой Камень, г. Большой Камень, ул. Приморского Комсомола, 19 S земельного участка 9 м<sup>2</sup> Географические координаты x 359081.31 y 2188910.67</p>	
140.	<p>Приморский край, городской округ Большой Камень, г. Большой Камень, ул. Приморского Комсомола, 23-25 S земельного участка 12 м<sup>2</sup> Географические координаты x 359049.39 y 2188997.44</p>	



141. Приморский край, городской округ Большой Камень, г. Большой Камень, ул. Приморского Комсомола, 31  
S земельного участка 12 м<sup>2</sup>  
Географические координаты x 358864.77 y 2189151.12





142. Приморский край, городской округ Большой Камень, г. Большой Камень, ул. Приморского Комсомола, 33  
S земельного участка 12 м<sup>2</sup>  
Географические координаты x 358993.47 y 2189327.65



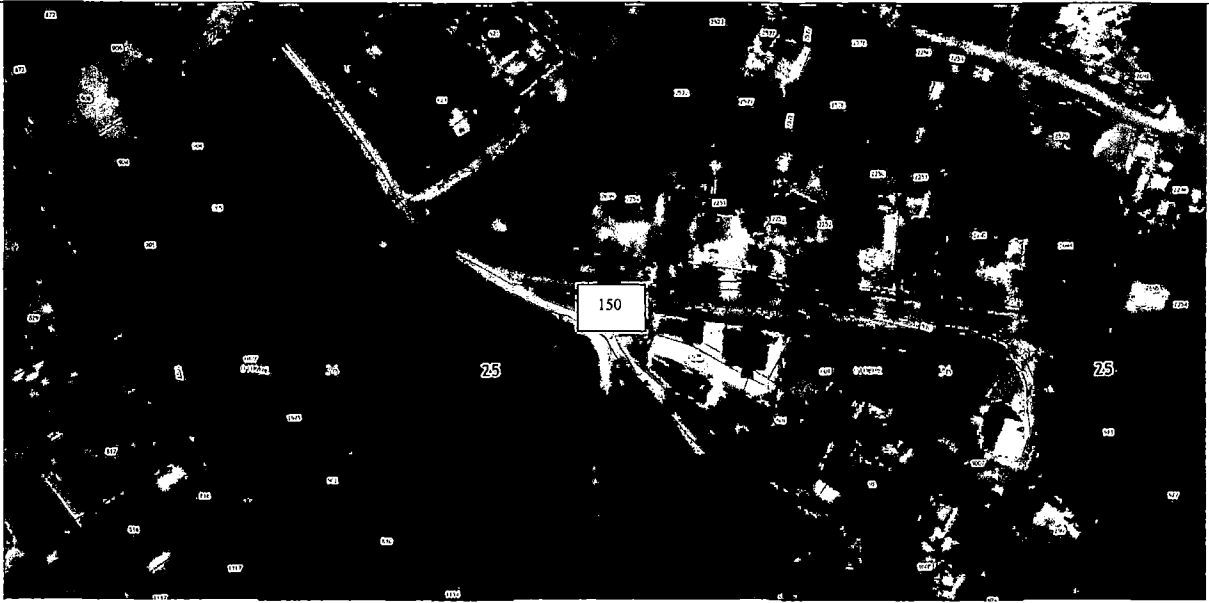
143.	<p>Приморский край, городской округ Большой Камень, г. Большой Камень, ул. Приморского Комсомола, 39 S земельного участка 15 м<sup>2</sup> Географические координаты x 358805.73 у 2189245.90</p>	
144.	<p>Приморский край, городской округ Большой Камень, г. Большой Камень, ул. Рыбацкая, 12 S земельного участка 6 м<sup>2</sup> Географические координаты x 358014.74 у 2187232.42</p>	

145.	<p>Приморский край, городской округ Большой Камень, г. Большой Камень, ул. Северная, 14 А S земельного участка 9 м<sup>2</sup> Географические координаты: x 358427,36 y 2187661,93</p>	
146.	<p>Приморский край, городской округ Большой Камень, г. Большой Камень, ул. Северная, 26 S земельного участка 9 м<sup>2</sup> Географические координаты: x 358307,29 y 2187989,96</p>	





147.	<p>Приморский край, городской округ Большой Камень, г. Большой Камень, ул. Сиреневая, 3 S земельного участка 9 м<sup>2</sup> Географические координаты: x 357206,43 y 2189400,19</p>	
148.	<p>Приморский край, городской округ Большой Камень, г. Большой Камень, ул. Уссурийская, 40 S земельного участка 9 м<sup>2</sup> Географические координаты: x 357635.85 y 2187651.21</p>	



149.	Приморский край, городской округ Большой Камень, г. Большой Камень, ул. Уссурийская, 97 S земельного участка 9 м <sup>2</sup> Географические координаты: x 356904,11 y 2187629,55
150.	Приморский край, городской округ Большой Камень, г. Большой Камень, ул. Центральная, 7 S земельного участка 12 м <sup>2</sup> Географические координаты: x 358543,38 y 2189485,38


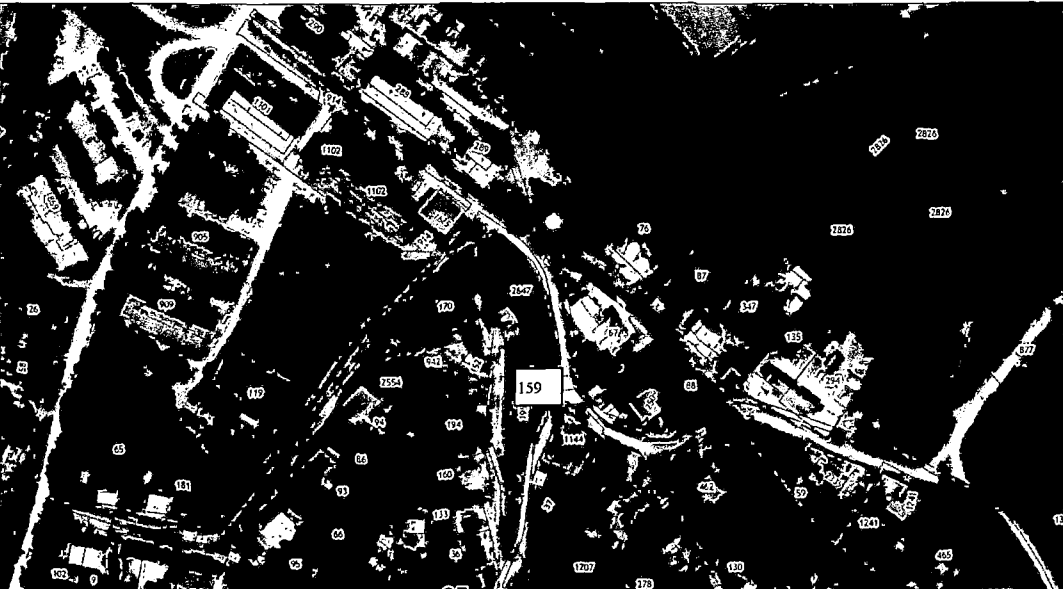


151.	Приморский край, городской округ Большой Камень, с. Суходол ул. Чайкина, 54 S земельного участка 9 м <sup>2</sup> Географические координаты: x 361895,07 y 2187428,68	
152.	Приморский край, городской округ Большой Камень, г. Большой Камень, ул. Чапаева, 3 S земельного участка 9 м <sup>2</sup> Географические координаты: x 358121,39 y 2187122,15	




153.	<p>Приморский край, городской округ Большой Камень, г. Большой Камень, ул. Чапаева, 6 S земельного участка 6 м<sup>2</sup> Географические координаты: x 358136.69 y 2187225.79</p>	
154.	<p>Приморский край, городской округ Большой Камень, г. Большой Камень, ул. Чапаева, 24 S земельного участка 9 м<sup>2</sup> Географические координаты: x 358115,71 y 2187588,76</p>	

155.	<p>Приморский край, городской округ Большой Камень, г. Большой Камень, ул. Чкалова, 35 S земельного участка 9 м<sup>2</sup> Географические координаты: x 358407,84 y 2189426,29</p>	
156.	<p>Приморский край, городской округ Большой Камень, с.Петровка, ул. Школьная, 2 S земельного участка 9 м<sup>2</sup> Географические координаты: x 363204,47 y 219643,55</p>	

157.	<p>Приморский край, городской округ Большой Камень, г. Большой Камень, ул. Щорса, 30 S земельного участка 9 м<sup>2</sup> Географические координаты: x 357924,00 y 2187550,30</p>	
158.	<p>Приморский край, городской округ Большой Камень, г. Большой Камень, ул. Юбилейная, 9 А S земельного участка 9 м<sup>2</sup> Географические координаты: x 358115,12 y 2186397,68</p>	




159.	Приморский край, городской округ Большой Камень, г. Большой Камень, ул. Юбилейная, 15 А S земельного участка 9 м <sup>2</sup> Географические координаты: x 354992,84 y 2186076,05
160.	Приморский край, городской округ Большой Камень, с. Суходол (кладбище № 1-2) S земельного участка 6x2=12 м <sup>2</sup> Географические координаты 1. x 364496.54 y 2188680.72 2. x 364587.96 y 2188773.77





161.

Приморский край, городской округ Большой Камень,  
г. Большой Камень,  
ул. Чкалова  
(городское кладбище № 1-23)  
S земельного участка  $6 \times 23 = 138 \text{ м}^2$   
Географические координаты

1. x 359277.85 y 2190316.66
2. x 359317.03 y 2190390.66
3. x 359336.42 y 2190483.29
4. x 359337.22 y 2190560.52
5. x 359319.15 y 2190622.23
6. x 359231.76 y 2190778.71
7. x 359143.12 y 2190811.73
8. x 359066.11 y 2190846.77
9. x 359097.51 y 2190734.72
10. x 359169.52 y 2190693.22
11. x 359070.47 y 2190668.58
12. x 359144.92 y 2190560.20
13. x 359299.94 y 2190565.12
14. x 359095.73 y 2190495.36
15. x 359081.89 y 2190442.72
16. x 359069.14 y 2190412.24
17. x 359072.72 y 2190348.18
18. x 359011.91 y 2190398.39
19. x 359105.85 y 2190336.26
20. x 359221.13 y 2190280.18
21. x 359232.75 y 2190260.61
22. x 359146.89 y 2190196.65
23. x 359112.26 y 2190158.86



162.	<p>Приморский край, городской округ Большой Камень, с. Петровка (кладбище № 1-3) S земельного участка <math>6 \times 3 = 18 \text{ м}^2</math> Географические координаты 1. x 363732.72 y 2192637.25 2. x 363582.26 y 2192665.91 3. x 363797.44 y 2192740.46</p>	
163.	<p>Приморский край, городской округ Большой Камень, г. Большой Камень, ул. Мичурина (кладбище № 1-2) S земельного участка <math>6 \text{ м}^2</math> Географические координаты x 355159.21 y 2188342.16</p>	

Приложение № 3  
к постановлению администрации городского  
округа Большой Камень  
от 29.06.2020 № 1522

«Приложение № 3  
к постановлению администрации городского  
округа Большой Камень  
от 07.02.2020 № 181

Кому:

\_\_\_\_\_  
(Ф.И.О. главы городского округа Большой Камень либо лица его  
замещающего)

От кого:

\_\_\_\_\_  
(наименование организации, Ф.И.О. физического лица, в том числе  
индивидуального предпринимателя)

\_\_\_\_\_  
(ИНН, юридический и почтовый адрес, адрес регистрации по месту  
жительства для физического лица, в том числе индивидуального  
предпринимателя)

\_\_\_\_\_  
(Ф.И.О. руководителя, телефон)

### ФОРМА ЗАЯВКИ

#### о согласовании создания места (площадки) накопления твердых коммунальных отходов на территории городского округа Большой Камень

Прошу согласовать создание места (площадки) накопления твердых коммунальных  
отходов на территории городского округа Большой Камень.

1. Данные о нахождении места (площадки) накопления твердых коммунальных  
отходов:

1.1. адрес: \_\_\_\_\_;

1.2. \_\_\_\_\_ географические \_\_\_\_\_ координаты:

2. Данные о технических характеристиках места (площадки) накопления твердых  
коммунальных отходов:

2.1. покрытие (асфальт, бетонная плита и т.д.): \_\_\_\_\_;

2.2. площадь покрытия \_\_\_\_\_ кв. м;

2.3. тип и количество емкостей (бункер, евроконтейнер, заглубленный контейнер и т.д.): \_\_\_\_\_;

2.4. общий объем емкостей \_\_\_\_\_ куб. м;

2.5. площадь площадки (объем бункера) для крупногабаритных отходов \_\_\_\_\_ кв. м (куб. м);

2.6. ограждение по периметру с трех сторон (есть/нет) \_\_\_\_\_;

2.7. информационный аншлаг (есть/нет) \_\_\_\_\_.

3. Данные о соблюдении санитарных норм и правил:

3.1. минимальная удаленность от жилых домов, детских площадок, мест отдыха и занятий спортом \_\_\_\_\_ м.

4. Данные о собственнике места (площадки) накопления твердых коммунальных отходов:

4.1. для юридического лица:

полное наименование: \_\_\_\_\_;

ОГРН записи в ЕГРЮЛ: \_\_\_\_\_;

фактический адрес: \_\_\_\_\_;

контактные данные: \_\_\_\_\_;

4.2. для индивидуального предпринимателя:

Ф.И.О.: \_\_\_\_\_;

ОГРН записи в ЕГРИП: \_\_\_\_\_;

адрес регистрации по месту жительства: \_\_\_\_\_;

\_\_\_\_\_;

контактные данные: \_\_\_\_\_;

4.3. для физического лица:

Ф.И.О.: \_\_\_\_\_;

серия, номер и дата выдачи паспорта или иного документа, удостоверяющего личность: \_\_\_\_\_;

адрес регистрации по месту жительства: \_\_\_\_\_;

контактные данные: \_\_\_\_\_.

5. Данные об источниках образования твердых коммунальных отходов, складированных на месте (площадке) накопления твердых коммунальных отходов:

наименование: \_\_\_\_\_;

адрес(-а): \_\_\_\_\_;

площадь многоквартирного дома (административного здания, предприятия, учебного заведения) \_\_\_\_\_ кв. м;

количество жителей (учащихся, участников и т.д.): \_\_\_\_\_ человек;

контактные данные: \_\_\_\_\_.

6. Место (площадка) накопления твердых коммунальных отходов будет создано в срок до «\_\_» \_\_\_\_\_ 20\_\_ г.

Заявитель:

«\_\_» \_\_\_\_\_ 20\_\_ г. \_\_\_\_\_ / \_\_\_\_\_ /

Приложение к заявке

1. К заявке прилагаются следующие документы:\*

1.1. документы, подтверждающие статус заявителя:

для юридического лица - выписка из Единого государственного реестра юридических лиц, полученная не ранее чем за месяц до дня ее представления, по форме, установленной федеральным органом исполнительной власти, либо в электронном виде с электронной подписью, сформированная с использованием интернет-сервиса, размещенного на сайте регистрирующего органа, учредительные документы, документ, подтверждающий полномочия лица, обратившегося с заявкой;

для индивидуального предпринимателя - выписка из Единого государственного реестра индивидуальных предпринимателей, полученная не ранее чем за месяц до дня ее

представления, по форме, установленной федеральным органом исполнительной власти, либо в электронном виде с электронной подписью, сформированная с использованием интернет-сервиса, размещенного на сайте регистрирующего органа, документ, удостоверяющий личность, доверенность (в случае обращения представителя);

для физического лица - документ, удостоверяющий личность, доверенность (в случае обращения представителя);

1.2. схема территориального размещения места (площадки) накопления твердых коммунальных отходов на карте масштаба 1:2000 (на базе геоинформационных систем «2ГИС», «Гугл карты» и т.п.) с указанием расстояния до ближайших зданий, строений, сооружений;

1.3. документы, подтверждающие объем образования отходов в сутки, рассчитанный с учетом приказа департамента природных ресурсов и охраны окружающей среды Приморского края от 4 декабря 2017 г. № 365 «Об утверждении нормативов накопления твердых коммунальных отходов на территории Приморского края»;

1.4. для юридических лиц, индивидуальных предпринимателей: действующие договоры управления многоквартирным домом и (или) договоры оказания услуг и (или) выполнения работ по содержанию и ремонту общего имущества в многоквартирном доме.

---

\* Предусмотренные в приложении документы представляются, если они не были представлены ранее, или сведения, содержащиеся в них, изменились.».



Приложение № 4  
к постановлению администрации городского  
округа Большой Камень  
от 29.06.2020 № 1522

«Приложение № 4  
к постановлению администрации городского  
округа Большой Камень  
от 07.02.2020 № 181

Кому:

\_\_\_\_\_  
(наименование территориального органа администрации городского  
округа Большой Камень)

От кого:

\_\_\_\_\_  
(наименование организации, Ф.И.О. физического лица, в том числе  
индивидуального предпринимателя)

\_\_\_\_\_  
(ИНН, юридический и почтовый адрес, адрес регистрации по месту  
жительства для физического лица, в том числе индивидуального  
предпринимателя)

\_\_\_\_\_  
(Ф.И.О. руководителя, телефон)

### ФОРМА ЗАЯВКИ

#### **о включении сведений о месте (площадке) накопления твердых коммунальных отходов в реестр мест (площадок) накопления твердых коммунальных отходов**

Прошу включить сведения о месте (площадке) накопления твердых коммунальных  
отходов на территории городского округа Большой Камень в реестр мест (площадок)  
накопления твердых коммунальных отходов:

1. Данные о нахождении места (площадки) накопления твердых коммунальных  
отходов:

1.1. адрес: \_\_\_\_\_;

1.2. географические координаты:  
\_\_\_\_\_.

2. Данные о технических характеристиках места (площадки) накопления твердых  
коммунальных отходов:

2.1. покрытие (асфальт, бетонная плита и т.д.): \_\_\_\_\_;

2.2. площадь покрытия \_\_\_\_\_ кв. м;

2.3. тип и количество емкостей (бункер, евроконтейнер, заглубленный контейнер и т.д.): \_\_\_\_\_;

2.4. общий объем емкостей \_\_\_\_\_ куб. м;

2.5. площадь площадки (объем бункера) для крупногабаритных отходов \_\_\_\_\_ кв. м (куб. м);

2.6. ограждение по периметру с трех сторон (есть/нет) \_\_\_\_\_;

2.7. информационный аншлаг (есть/нет) \_\_\_\_\_.

3. Данные о соблюдении санитарных норм и правил:

3.1. минимальная удаленность от жилых домов, детских площадок, мест отдыха и занятий спортом \_\_\_\_\_ м.

4. Данные о собственнике места (площадки) накопления твердых коммунальных отходов:

4.1. для юридического лица:

полное наименование: \_\_\_\_\_;

ОГРН записи в ЕГРЮЛ: \_\_\_\_\_;

фактический адрес: \_\_\_\_\_;

контактные данные: \_\_\_\_\_;

4.2. для индивидуального предпринимателя:

Ф.И.О.: \_\_\_\_\_;

ОГРН записи в ЕГРИП: \_\_\_\_\_;

адрес регистрации по месту жительства: \_\_\_\_\_;

\_\_\_\_\_;

контактные данные: \_\_\_\_\_;

4.3. для физического лица:

Ф.И.О.: \_\_\_\_\_;

серия, номер и дата выдачи паспорта или иного документа, удостоверяющего личность: \_\_\_\_\_;

адрес регистрации по месту жительства: \_\_\_\_\_;

контактные данные: \_\_\_\_\_.

5. Данные об источниках образования твердых коммунальных отходов, складированных на месте (площадке) накопления твердых коммунальных отходов:

наименование: \_\_\_\_\_;

адрес(-а): \_\_\_\_\_;

площадь многоквартирного дома (административного здания, предприятия, учебного заведения) \_\_\_\_\_ кв. м;

количество жителей (учащихся, участников и т.д.): \_\_\_\_\_ человек;

контактные данные: \_\_\_\_\_.

Заявитель:

«\_\_\_» \_\_\_\_\_ 20\_\_ г. \_\_\_\_\_ / \_\_\_\_\_ / \_\_\_\_\_

Приложение к заявке

1. К заявке прилагаются следующие документы:\*

1.1. документы, подтверждающие статус заявителя:

для юридического лица - выписка из Единого государственного реестра юридических лиц, полученная не ранее чем за месяц до дня ее представления, по форме, установленной федеральным органом исполнительной власти, либо в электронном виде с электронной подписью, сформированная с использованием интернет-сервиса, размещенного на сайте регистрирующего органа, учредительные документы, документ, подтверждающий полномочия лица, обратившегося с заявкой;

для индивидуального предпринимателя - выписка из Единого государственного реестра индивидуальных предпринимателей, полученная не ранее чем за месяц до дня ее представления, по форме, установленной федеральным органом исполнительной власти, либо в электронном виде с электронной подписью, сформированная с использованием

интернет-сервиса, размещенного на сайте регистрирующего органа, документ, удостоверяющий личность, доверенность (в случае обращения представителя);

для физического лица - документ, удостоверяющий личность, доверенность (в случае обращения представителя);

1.2. схема территориального размещения места (площадки) накопления твердых коммунальных отходов на карте масштаба 1:2000 (на базе геоинформационных систем «2ГИС», «Гугл карты» и т.п.) с указанием расстояния до ближайших зданий, строений, сооружений;

1.3. документы, подтверждающие объем образования отходов в сутки, рассчитанный с учетом приказа департамента природных ресурсов и охраны окружающей среды Приморского края от 4 декабря 2017 г. № 365 «Об утверждении нормативов накопления твердых коммунальных отходов на территории Приморского края»;

1.4. для юридических лиц, индивидуальных предпринимателей: действующие договоры управления многоквартирным домом и (или) договоры оказания услуг и (или) выполнения работ по содержанию и ремонту общего имущества в многоквартирном доме.

---

\* Предусмотренные в приложении документы представляются, если они не были представлены ранее, или сведения, содержащиеся в них, изменились.»

Приложение № 5  
к постановлению администрации  
городского округа Большой Камень  
от 29.06.2020 № 1522

«Приложение № 5  
к постановлению администрации  
городского округа Большой Камень  
от 07.02.2020 № 181

### ФОРМА РЕШЕНИЯ

о согласовании/об отказе в согласовании создания места (площадки) накопления  
твердых коммунальных отходов № \_\_\_\_\_ « \_\_\_\_ » \_\_\_\_\_ 20 \_\_\_\_ г.

В соответствии с Правилами обустройства мест (площадок) накопления твердых коммунальных отходов и ведения их реестра, утвержденными Постановлением Правительства Российской Федерации от 31 августа 2018 г. № 1039, администрацией городского округа Большой Камень

в лице \_\_\_\_\_  
(должность) (Ф.И.О.)

принято решение о согласовании/об отказе в согласовании  
(нужное указать)

создания места (площадки) накопления твердых коммунальных отходов по адресу(-ам):

\_\_\_\_\_

собственнику места (площадки) накопления твердых коммунальных отходов: \_\_\_\_\_

\_\_\_\_\_

в лице заявителя: \_\_\_\_\_,

действующего на основании: \_\_\_\_\_,

на основании <\*> \_\_\_\_\_  
(указать обстоятельства, послужившие основанием для отказа)

\_\_\_\_\_

Собственнику места (площадки) накопления твердых коммунальных отходов  
оборудовать место (площадку) накопления твердых коммунальных отходов до  
« \_\_\_\_ » \_\_\_\_\_ 20 \_\_\_\_ г.;

следовать представленной схеме территориального размещения места (площадки)  
накопления твердых коммунальных отходов;

обеспечить размещение информации на месте (площадке) накопления твердых  
коммунальных отходов об обслуживаемом объекте, потребителях и о собственнике с  
указанием почтовых, электронных адресов и телефонов, графика вывоза твердых  
коммунальных отходов;

содержать и эксплуатировать место (площадку) накопления твердых коммунальных отходов и прилегающую территорию в соответствии с требованиями законодательства Российской Федерации в области санитарно-эпидемиологического благополучия населения, требованиями правил благоустройства на территории городского округа Большой Камень;

не позднее 3-х рабочих дней со дня начала использования места (площадки) накопления твердых коммунальных отходов направить в территориальный орган администрации городского округа Большой Камень заявку о включении сведений о месте (площадке) накопления твердых коммунальных отходов в реестр мест (площадок) накопления твердых коммунальных отходов.

---

(должность)

М.П. (подпись)

(Ф.И.О.)

-----

<\*> В случае принятия решения об отказе в согласовании создания места (площадки) накопления твердых коммунальных отходов указывается основание такого отказа, предусмотренное пунктом 8 Правил обустройства мест (площадок) накопления твердых коммунальных отходов и ведения их реестра, утвержденных Постановлением Правительства Российской Федерации от 31 августа 2018 г. № 1039, и конкретные обстоятельства, послужившие основанием для отказа.»

Приложение № 6  
к постановлению администрации городского  
округа Большой Камень  
от 29.06.2020 № 1522

«Приложение № 6  
к постановлению администрации городского  
округа Большой Камень  
от 07.02.2020 № 181

### ФОРМА РЕШЕНИЯ

о включении/об отказе во включении сведений о месте (площадке) накопления  
твердых коммунальных отходов в реестр мест (площадок) накопления твердых  
коммунальных отходов № \_\_\_\_\_ « \_\_\_\_ » \_\_\_\_\_ 20 \_\_\_\_ г.

В соответствии с Правилами обустройства мест (площадок) накопления твердых коммунальных отходов и ведения их реестра, утвержденными Постановлением Правительства Российской Федерации от 31 августа 2018 г. № 1039, администрацией городского округа Большой Камень

в лице \_\_\_\_\_  
(должность) (Ф.И.О.)

принято решение о включении/об отказе во включении  
(нужное указать)

сведений о месте (площадке) накопления твердых коммунальных отходов по адресу(-ам):

\_\_\_\_\_

в реестр мест (площадок) накопления твердых коммунальных отходов собственнику места (площадки) накопления твердых коммунальных отходов:

\_\_\_\_\_

в лице заявителя: \_\_\_\_\_

действующего на основании: \_\_\_\_\_

на основании <\*>

\_\_\_\_\_ (указать обстоятельства, послужившие основанием для отказа)

Собственнику места (площадки) накопления твердых коммунальных отходов содержать и эксплуатировать место (площадку) накопления твердых коммунальных отходов и территорию обслуживания в соответствии с требованиями правил благоустройства, требованиями законодательства Российской Федерации в области санитарно-эпидемиологического благополучия населения;

в случае изменения сведений о месте (площадке) накопления твердых коммунальных отходов (адресной привязки, местоположения, количества и типа контейнеров и др.) направить в администрацию городского округа Большой Камень извещение на бумажном носителе для внесения изменений в реестр мест (площадок) накопления твердых коммунальных отходов.

---

(должность)

М.П. (подпись)

(Ф.И.О.)

-----

<\*> В случае принятия решения об отказе во включении сведений о месте (площадке) накопления твердых коммунальных отходов в реестр мест (площадок) накопления твердых коммунальных отходов указывается основание такого отказа, предусмотренное пунктом 25 Правил обустройства мест (площадок) накопления твердых коммунальных отходов и ведения их реестра, утвержденных Постановлением Правительства Российской Федерации от 31 августа 2018 г. № 1039, и конкретные обстоятельства, послужившие основанием для отказа.»