



АДМИНИСТРАЦИЯ
ГОРОДСКОГО ОКРУГА БОЛЬШОЙ КАМЕНЬ

ПОСТАНОВЛЕНИЕ

26.06.2023

г. Большой Камень

№ 1988

О внесении изменений в постановление администрации городского округа Большой Камень от 7 февраля 2020 года № 181 «Об утверждении реестра мест (площадок) накопления твердых коммунальных отходов, об определении схемы размещения мест (площадок) накопления твердых коммунальных отходов, расположенных на территории городского округа Большой Камень»

По результатам рассмотрения заявок о включении сведений о месте (площадке) накопления твердых коммунальных отходов в реестр от 1 апреля 2022 года № 01/4905, от 15 мая 2023 года № 05/7615 и от 26 мая 2023 года № 01/8111 соответственно, руководствуясь постановлением Правительства Российской Федерации от 31 августа 2018 года № 1039 «Об утверждении Правил обустройства мест (площадок) накопления твердых коммунальных отходов и ведения их реестра», Федеральным законом от 6 октября 2003 года № 131-ФЗ «Об общих принципах организации местного самоуправления в Российской Федерации», статьей 29 Устава городского округа Большой Камень, администрация городского округа Большой Камень

ПОСТАНОВЛЯЕТ:

1. Внести в постановление администрации городского округа Большой Камень от 7 февраля 2020 года № 181 «Об утверждении реестра мест (площадок) накопления твердых коммунальных отходов, об определении схемы размещения мест (площадок) накопления твердых коммунальных отходов, расположенных на территории городского округа Большой Камень» изменения, изложив приложение № 1 в редакции приложения к настоящему постановлению.

2. Заместителю главы администрации – начальнику управления жизнеобеспечения администрации городского округа Большой Камень Штефан В.И. обеспечить размещение настоящего постановления на официальном сайте органов местного самоуправления городского округа Большой Камень в сети «Интернет» и опубликование в газете «ЗАТО».

3. Настоящее постановление вступает в силу со дня его официального опубликования.

И.о. главы городского округа



О.Г. Серебренникова

Приложение № 1

к постановлению администрации городского
округа Большой Камень

от 26.06.2020 № 1989

«Приложение № 1

к постановлению администрации городского
округа Большой Камень
от 07.02.2020 № 181

Ресстр мест (площадок) накопления твердых коммунальных отходов

№ п/п	Наименование муниципального образования	Данные о нахождении мест (площадок) накопления твердых коммунальных отходов		Данные о технических характеристиках мест (площадок) накопления твердых коммунальных отходов										15	16
		адрес площадки	географические координаты	вид покрытия	площадь контейнерной площадки	количество размещенных контейнеров	объем контейнеров, куб.м	количество размещенных бункеров	объем бункера, куб.м	количество планируемых контейнеров	объем контейнера, куб.м	количество планируемых бункеров	объем бункера, куб.м		
1	2	3	4	5	6	7	8	9	10	11	12	13	14	15	16
														Данные о собственниках мест (площадок) накопления твердых коммунальных отходов (полное наименование юридического лица, ОГРН, фактический адрес; ФИО индивидуального предпринимателя, ОГРИП адрес регистрации по месту жительства; ФИО физического лица, номер, серия и дата выдачи паспорта или иного документа удостоверяющего личность, адрес регистрации по месту жительства, контактные данные	Данные об источниках образования твердых коммунальных отходов, которые складываются в местах (на площадках) накопления твердых коммунальных отходов (сведения об одном или нескольких объектах капитального строительства, территории (части территории поселений, при осуществлении деятельности которых у физических и юридических лиц образуются ТКО, складываемые на соответствующих площадках накопления

1	2	3	4	5	6	7	8	9	10	11	12	13	14	15	16	
1	Городской округ Большой Камень	ул. Адмирала Макарова, 10	359634.93 2188337.54	ж/б	9	2	0,75							Администрация городского округа Большой Камень	МКД	
2		ул. Академика Крылова, 3	359978.50 2188738.90	ж/б	15	4	0,75							- " -	МКД	
3		ул. Академика Крылова, 24-26	360157.53 2189100.99	ж/б	12	3	0,75								- " -	МКД
4		ул. Академика Крылова, 28	360157.35 2189223.87	ж/б	9	2	0,75								- " -	МКД
5		ул. Академика Курчатова, 2	360388.68 2189189.94	ж/б	9	3	0,75								- " -	МКД
6		ул. Академика Курчатова, 8	360094.33 2189340.45	ж/б	6	1	0,75								- " -	МКД
7		ул. Академика Курчатова, 12А	359780.25 2189412.93	ж/б	9	2	0,75								- " -	МКД
8		ул. Академика Курчатова, 14-16	359653.52 2189500.23	ж/б	9	3	0,75								- " -	МКД
9		ул. Академика Курчатова, 18	359265.23 2189566.53	ж/б	9	2	0,75								- " -	МКД

1	2	3	4	5	6	7	8	9	10	11	12	13	14	15	16
10		ул. Академика Курчатова, 24-26	359106.77 2189505.08	ж/б	12	3	0,75							- " -	МКД
11		ул. Аллея Труда, 1	359413.22 2188569.28	ж/б	15	4	0,75							- " -	МКД
12		ул. Аллея Труда, 4	359605.57 2188622.08	ж/б	12	3	0,75							- " -	МКД
13		ул. Аллея Труда, 7	359522.52 2188446.49	ж/б	17	5	0,75							- " -	МКД
14		ул. Аллея Труда, 8	359676.67 2188558.10	ж/б	9	2	0,75							- " -	МКД
15		ул. Аллея Труда, 12	359702.96 2188543.07	ж/б	12	3	0,75							- " -	МКД
16		ул. Аллея Труда, 16	359854.73 2188673.18	ж/б	9	2	0,75							- " -	МКД
17		ул. Аллея Труда, 39	359564.84 2189122.61	ж/б	15	4	0,75							- " -	МКД
18		ул. Андреевская , 5	358479.98 2187245.66	ж/б	6	2	0,75							- " -	МКД
19		ул. Андреевская , 7	358382.43 2187317.24	ж/б	9	3	0,75							- " -	МКД
20		ул. Блохера, 2	359275.34 2188322.62	ж/б	12	3	0,75							- " -	МКД
21		ул. Блохера, 4	359344.56 2188395.79	ж/б	12	3	0,75							- " -	МКД
22		ул. Блохера, 8	359437.62 2188263.25	ж/б	12	3	0,75							- " -	МКД
23		ул. Блохера, 13	359224.59 2188256.84	ж/б	9	2	0,75							- " -	МКД
24		ул. Блохера, 17	41744.13 63597.53	ж/б	12	3	0,75							- " -	МКД

1	2	3	4	5	6	7	8	9	10	11	12	13	14	15	16
25		ул. Блохера, 23	359335.83 2188014.20	ж/б	9	2	0,75							- " -	МКД
26		ул. Блохера, 27-29	359543.07 2187998.67	ж/б	15	4	0,75							- " -	МКД
27		ул. Блохера, 31	359591.96 2188011.22	ж/б	9	2	0,75							- " -	МКД
28		ул. Блохера, 35	359659.27 2188090.95	ж/б	9	2	0,75							- " -	МКД
29		ул. Блохера, 39	359622.20 2187937.77	ж/б	9	2	0,75							- " -	МКД
30		ул. Весенняя, 21	357555.74 2188043.02	ж/б	6	1	0,75							- " -	Частный сектор
31		ул. Вокзальная 4, с. Петровка	363518.12 2192488.72	ж/б	6	1	0,75							- " -	Частный сектор
32		ул. Вокзальная 36, с. Петровка	364130.12 2192482.58	ж/б	6	1	0,75							- " -	Частный сектор
33		ул. Вокзальная 38, с. Петровка	364273.42 2192490.71	ж/б	6	1	0,75							- " -	Частный сектор
34		ул. Волочаевска я, 2, с. Петровка	363384.42 2192132.93	ж/б	6	1	0,75							- " -	Частный сектор
35		ул. Волочаевска я, 6, с. Петровка	363326.87 2192036.83	ж/б	6	1	0,75							- " -	Частный сектор
36		ул. Ворошилова	360662,71 2190690,05	ж/б	6	2	0,75							- " -	МКД

1	2	3	4	5	6	7	8	9	10	11	12	13	14	15	16
		, 3													
37		ул. Гагарина, 18	359395.44 2189381.92	ж/б	12	3	0,75							- " -	МКД
38		ул. Гагарина, 19	359157.60 2189037.22	ж/б	17	3	0,75							- " -	МКД
39		ул. Гагарина, 20	359428.66 2189541.50	ж/б	9	2	0,75							- " -	МКД
40		ул. Гагарина, 21	359295.76 2189166.04	ж/б	12	3	0,75							- " -	МКД
41		ул. Гагарина, 23-25	359400.11 2189149.90	ж/б	15	4	0,75							- " -	МКД
42		ул. Гагарина, 37	359303.31 2189260.81	ж/б	12	3	0,75							- " -	МКД
43		ул. Гагарина, 39	359555.41 2189198.01	ж/б	12	3	0,75							- " -	МКД
44		ул. Гагарина, 45	359555 2189293	ж/б	12	3	0,75							- " -	МКД
45		ул. Ганслеп, 2	355913,58 2186584,95	ж/б	12	3	0,75							- " -	Частный сектор
46		ул. Ганслеп, 14	43.075396, 132.325279	ж/б	12	4	0,75							- " -	МКД
47		ул Ганслеп 14А	43.075394, 132.324678	ж/б	12	1	0,75							- " -	МКД
48		ул. Ганслеп, 16	43.075118, 132.325523			0	0,75							- " -	МКД
49		ул. Ганслеп, 26	355262,91 2186698,63		12	3	0,75							- " -	Частный сектор
50		ул. Горького, 3	358969.70 2188203.72	ж/б	12	3	0,75							- " -	МКД
51		ул. Горького, 4	359087.56 2188275.92	ж/б	9	2	0,75							- " -	МКД
52		ул. Горького, 6-	359087.56 2188275.93	ж/б	14	4	0,75							- " -	МКД

1	2	3	4	5	6	7	8	9	10	11	12	13	14	15	16
		8													
53		ул. Горького, 10	359178.72 2188141.06	ж/б	9	2	0,75							- " -	МКД
54		ул. Горького, 11	359090.94 2188038.68	ж/б	9	2	0,75							- " -	МКД
55		ул. Горького, 14	359376.80 2187954.71	ж/б	9	2	0,75							- " -	МКД
56		ул. Дачная, 2	358515,66 2188589,80	ж/б	9	3	0,75							- " -	Частный сектор
57		ул. Дачная, 42	358268,82 2189167,18	ж/б	6	2	0,75							- " -	Частный сектор
58		ул. Дзержинско го, 5	359734.22 2190320.16	ж/б	5	1	0,75							- " -	МКД
59		ул. Зеленая, 19 с. Суходол	365196,48 2189483,10	ж/б	5	2	0,75							- " -	Частный сектор
60		ул. Имени В.А. Маслакова, 1	359965.60 2188587.36	ж/б	12	3	0,75							- " -	МКД
61		ул. Имени В.А. Маслакова, 1А	359809.31 2188403.66	ж/б	6	1	0,75							- " -	МКД
62		ул. Имени В.А. Маслакова, 2	42248.52 63933.84	ж/б	12	2	0,75							- " -	МКД
63		ул. Имени В.А. Маслакова, 3	359908.07 2188533.27	ж/б	12	3	0,75							- " -	МКД

1	2	3	4	5	6	7	8	9	10	11	12	13	14	15	16
64		ул. Имени В.А. Маслакова, 14 А	360188.81 2188944.77	ж/б	15	4	0,75							- " -	МКД
65		ул. Имени В.А. Маслакова, 16	360241.78 2188805.87	ж/б	15	4	0,75							- " -	МКД
66		ул. Имени В.А. Маслакова, 18	360360.79 2188898.68	ж/б	9	2	0,75							- " -	МКД
67		ул. Имени В.А. Маслакова, 22	360491.17 2189093.84	ж/б	9	3	0,75							- " -	МКД
68		ул. Имени Ф.М. Русецкого, 4	359252.87 2187933.00	ж/б	14	2	0,75							- " -	МКД
69		ул. Имени Ф.М. Русецкого, 5	359166.47 2187972.46	ж/б	9	2	0,75							- " -	МКД
70		ул. Карла Маркса, 2 А	359804.93 2188878.89	ж/б	9	2	0,75							- " -	МКД
71		ул. Карла Маркса, 3 А	359746.56 2189073.25	ж/б	17	5	0,75							- " -	МКД
72		ул. Карла Маркса, 4	359511.23 2188632.65	ж/б	9	2	0,75							- " -	МКД
73		ул. Карла Маркса, 4 Б	359698.32 2188802.02	ж/б	9	2	0,75							- " -	МКД
74		ул. Карла Маркса, 5	359653.88 2189032.75	ж/б	12	3	0,75							- " -	МКД
75		ул. Карла Маркса, 5А	359725,90 2189124,78	ж/б	9	2	0,75							- " -	МКД

1	2	3	4	5	6	7	8	9	10	11	12	13	14	15	16
76		ул. Карла Маркса, 7А	359771.15 2189218.54	ж/б	9	2	0,75							- " -	МКД
77		ул. Карла Марса, 12 А	359321.94 2188410.16	ж/б	15	4	0,75							- " -	МКД
78		ул. Карла Маркса, 13- 15	359537.65 2188870.20	ж/б	12	3	0,75							- " -	МКД
79		ул. Карла Маркса, 16	359124.47 2188378.46	ж/б	15	4	0,75							- " -	МКД
80		ул. Карла Маркса, 17	359591.07 2188954.41	ж/б	12	3	0,75							- " -	МКД
81		ул. Карла Маркса, 20	359062.06 2188308.99	ж/б	9	2	0,75							- " -	МКД
82		ул. Карла Маркса, 30	358866.22 2187918.47	ж/б	9	2	0,75							- " -	МКД
83		ул. Карла Маркса, 33- 35	359213.59 2188695.35	ж/б	15	4	0,75							- " -	МКД
84		ул. Карла Маркса, 39	359179.22 2188621.02	ж/б	15	4	0,75							- " -	МКД
85		ул. Кирова, б, с. Петровка	362740.98 2192889.13	ж/б	9	2	0,75							- " -	Частный сектор
86		ул. Колхозная, 1А, с. Петровка	360884,86 2188293,01	ж/б	9	3	0,75							- " -	Частный сектор
87		ул. Колхозная, 10, с. Петровка	363598.99 2191066.82	ж/б	6	1	0,75							- " -	Частный сектор
88		ул. Колхозная, 26, с. Петровка	364299,74 2191068,44	ж/б	6	2	0,75							- " -	Частный сектор

1	2	3	4	5	6	7	8	9	10	11	12	13	14	15	16
89		ул. Колхозная, 38, с. Петровка	60839.91 2189225.53	ж/б	9	3	0,75							- " -	Частный сектор
90		ул. Колхозная, 104, с. Суходол	362554,21 2188250,25	ж/б	9	2	0,75							- " -	Частный сектор
91		ул. Кравцова, 1. с. Петровка	363152.37 2191434.44	ж/б	6	1	0,75							- " -	Частный сектор
92		ул. Кравцова, 3, с. Петровка	363211.30 2191433.04	ж/б	6	1	0,75							- " -	Частный сектор
93		ул. Кравцова, 5, с. Петровка	363253.30 2191432.40	ж/б	6	1	0,75							- " -	Частный сектор
94		ул. Крупская, 5, с. Петровка	363020.05 2192264.31	ж/б	6	1	0,75							- " -	Частный сектор
95		ул. Крупская, 22, с. Петровка	363254.98 2191975.22	ж/б	6	1	0,75							- " -	Частный сектор
96	- " -	ул. Лазо, 10	41537.32 63110.80	ж/б	4	1	0,75							- " -	МКД
97		ул. Лазо, 16	359186.45 2187542.56	ж/б	9	2	0,75							- " -	МКД
98		ул. Лебедева, 7- 9	41906.59 63246.25	ж/б	9	2	0,75							- " -	МКД
99		ул. Лебедева, 17	359303.30 2187516.95	ж/б	9	2	0,75							- " -	МКД
100		ул. Ленина, 4	358926.61 2188042.66	ж/б	9	2	0,75							- " -	МКД

1	2	3	4	5	6	7	8	9	10	11	12	13	14	15	16
101		ул. Ленина, 5	359003.57 2187872.61	ж/б	5	1	0,75							- " -	МКД
102		ул. Ленина, 10-12	359093.65 2187928.39	ж/б	9	2	0,75							- " -	МКД
103		ул. Ленина, 11	359146.83 2187772.21	ж/б	9	2	0,75							- " -	МКД
104		ул. Ленина, 17	359298.37 2187658.46	ж/б	9	2	0,75							- " -	МКД
105		ул. Ленина, 26-28	359325.45 2187770.49	ж/б	12	3	0,75							- " -	МКД
106		ул. Ленинская, 4 с. Петровка	362460,71 2193126,77	ж\б	12	2	0,75							- " -	Частный сектор
107	- " -	ул. Ленинская, 19 А с. Петровка	362150,64 2193070,39	ж/б	12	2	0,75							- " -	Частный сектор
108		ул. Ленинская, 23 с. Петровка	362582,54 2192172,43	ж/б	12	2	0,75							- " -	Частный сектор
109		ул. Ленинская, 35 с. Петровка	362409,85 2192492,17	ж/б	6	2	0,75							- " -	Частный сектор
110		ул. Ленинская, 38 с. Петровка	362478,93 2192177,39	ж\б	9	2	0,75							- " -	Частный сектор
111	- " -	ул. Ленинская, 71 с. Петровка,	362962,67 2191307,67	ж/б	9	2	0,75							- " -	Частный сектор

1	2	3	4	5	6	7	8	9	10	11	12	13	14	15	16
112		ул. Ленинская, 74 с. Петровка,	362647,69 2191567,83	ж/б	6	1	0,75							- " -	Частный сектор
113		ул. Ленинская, 80 Б, с. Петровка	362941.46 2191332.71	ж/б	6	1	0,50							- " -	Частный сектор
114		ул. Ленинская, 82В, с. Петровка	363026.33 2191316.89	ж/б	6	1	0,75							- " -	Частный сектор
115		ул. Ленинская, 91А, с. Петровка	363494.00 2191251.87	ж/б	6	1	0,75							- " -	Частный сектор
116		ул. Ленинская, 100, с. Петровка	363443.98 2191279.12	ж/б	6	1	0,75							- " -	Частный сектор
117		ул. Мичурина, 2	43.082695, 132.324827	ж/б	6	1	0,75							- " -	Частный сектор
118		ул. Мичурина, 7	43.082901, 132.327651	ж/б	6	1	0,75							- " -	Частный сектор
119		ул. Мичурина, 11-1	43.082302, 132.329172	ж/б	6	1	0,75							- " -	Частный сектор
120		ул. Мичурина, 15 А	356489,69 2187217,06	ж/б	6	2	0,75							- " -	Частный сектор
121		ул. Мичурина, 17-19	43.081099, 132.331926	ж/б	6	1	0,75							- " -	Частный сектор
122		ул. Мичурина,	356045.64 2187277.14	ж/б	6	2	0,75							- " -	Частный сектор

1	2	3	4	5	6	7	8	9	10	11	12	13	14	15	16
		23													
123		ул. Мичурина, 36	355905,04 2187421,42	ж/б	6	2	0,75							- " -	Частный сектор
124		ул. Новомировс кая, 7	355965,52 2187248,55	ж/б	6	2	0,75							- " -	Частный сектор
125		ул. Ольховая, 4	360912,45 2189403,00	ж/б	12	3	0,75							- " -	Частный сектор
126		ул. Первомайск ая, 3 с. Петровка	58214,14 2187756,99	ж/б	9	3	0,75							- " -	Частный сектор
127		ул. Первомайск ая, 19 с. Петровка	357226,39 2187712,29	ж/б	6	2	0,75							- " -	Частный сектор
128		ул. Первомайск ая, 51 с. Петровка	357112,64 2187388,07	ж/б	6	2	0,75							- " -	Частный сектор
129		ул. Первомайск ая, 54 с. Петровка	362756,49 2191519,25	ж/б	6	1	0,75							- " -	Частный сектор
130		ул. Первомайск ая, 74 с. Петровка	362772,43 2191473,92	ж/б	6	2	0,75							- " -	Частный сектор
131		ул. Первомайск ая, 148 с. Петровка	357131,35 2187410,69	ж/б	12	4	0,75							- " -	Частный сектор
132		ул. Первомайск	356101,46 2187321,23	ж/б	12	3	0,75							- " -	Частный сектор

1	2	3	4	5	6	7	8	9	10	11	12	13	14	15	16
		ая, 239 с. Петровка													
133		ул. Песчаная, 5	355722,56 2187162,39	ж/б	12	3	0,75							- " -	Частный сектор
134		ул. Подгорная, 9 с. Петровка	362985,34 2192825,70	ж/б	9	2	0,75							- " -	Частный сектор
135		ул. Прибрежная , 4	43.080267, 132.322272	ж/б	9	2	0,75							- " -	Частный сектор
136		ул. Прибрежная , 13-15	43.072281, 132.320801	ж/б	6	4	0,75							- " -	Частный сектор
137		ул. Прибрежная , 38-40	43.073554, 132.319651	ж/б	6	3	0,75							- " -	Частный сектор
138		ул. Приморског о Комсомола, 5А	359167.24 2188777.99	ж/б	9	2	0,75							- " -	МКД
139		ул. Приморског о Комсомола, 5-7	359091.31 2188707.92	ж/б	9	2	0,75							- " -	МКД
140		ул. Приморског о Комсомола, 9-12	359113.71 2188847.24	ж/б	15	4	0,75							- " -	МКД
141		ул. Приморског о	359081.31 2188910.67	ж/б	9	2	0,75							- " -	МКД

1	2	3	4	5	6	7	8	9	10	11	12	13	14	15	16
		Комсомола, 19													
142		ул. Приморског о Комсомола, 23-25	359049.39 2188997.44	ж/б	12	3	0,75							- " -	МКД
143		ул. Приморског о комсомола, 29-29А	3.107418, 132.356424	ж/б	12	3	0,75							- " -	МКД
144		ул. Приморског о комсомола, 29Б	43.108468, 132.356371	ж/б	12	3	0,75							- " -	МКД
145		ул. Приморског о комсомола, 29В	43.107684, 132.355175	ж/б	12	3	0,75							- " -	МКД
146		ул. Приморског о комсомола, 29Г	43.107387, 132.355489	ж/б	12	3	0,75							- " -	МКД
147		ул. Приморског о Комсомола, 31	358864.77 2189151.12	ж/б	12	3	0,75							- " -	МКД
148		ул. Приморског о	358993.47 2189327.65	ж/б	12	3	0,75							- " -	МКД

1	2	3	4	5	6	7	8	9	10	11	12	13	14	15	16
		Комсомола, 35-37													
149		ул. Приморског о Комсомола, 39	358805.73 2189245.90	ж/б	15	5	0,75							- " -	МКД
150		ул. Приморског о комсомола, 43	43.105065, 132.359464	ж/б	9	1	0,75							- " -	МКД
151		ул. Рыбацкая, 12	358014.74 2187232.42	ж/б	9	3	0,75							- " -	Частный сектор
152		ул. Северная, 14 А	358427,36 2187661,93	ж/б	6	2	0,75							- " -	Частный сектор
153		ул. Северная, 26	358307,29 2187989,96	ж/б	6	2	0,75							- " -	Частный сектор
154		ул. Сиреневая, 3	357206,43 2189400,19	ж/б	6	2	0,75							- " -	Частный сектор
155		ул. Степана Лебедева, 1 (№1)	43.120444, 132.345347		33	4	0,75							ООО ССК «Звезда»	
156		ул. Степана Лебедева, 1 (№2)	43.118169, 132.345819		50	4	0,75							ООО ССК «Звезда»	
157		ул. Степана Лебедева, 1 (№3)	43.119544, 132,342889		30	8	0,75							ООО ССК «Звезда»	
158		ул. Степана Лебедева, 1	43.117333, 132.342956		30	4	0,75							ООО ССК «Звезда»	

1	2	3	4	5	6	7	8	9	10	11	12	13	14	15	16
		(№4)													
159		ул. Степана Лебедева, 1 (№5)	43.124125, 132.340084		30	4	0,75							ООО ССК «Звезда»	
160		ул. Степана Лебедева, 1 (№6)	43.123384, 132.341150		10	1	0,75							ООО ССК «Звезда»	
161		ул. Степана Лебедева, 1 (№7)	43.119431, 132.336389		20	2	0,75							ООО ССК «Звезда»	
162		ул. Степана Лебедева, 1 (№8)	43.114728, 132.339461		10	1	0,75							ООО ССК «Звезда»	
163		ул. Степана Лебедева, 1 (№9)	43.111278, 132.325486		30	1	0,75							ООО ССК «Звезда»	
164		ул. Степана Лебедева, 1 (№10)	43.115925, 132.322239		30	1	0,75							ООО ССК «Звезда»	
165		ул. Степана Лебедева, 1 (№11)	43.119214, 132.323306		30	1	0,75							ООО ССК «Звезда»	
166		ул. Степана Лебедева, 1 (№12)	43.114889, 132.323167		30	6	0,75							ООО ССК «Звезда»	
167		ул. Степана Лебедева, 1 (№13)	43.116844, 132.342014		30	7	0,75							ООО ССК «Звезда»	
168		ул. Степана Лебедева, 1 (№14)	43.110525, 132.336200		30	2	0,75							ООО ССК «Звезда»	
169		ул. Степана Лебедева, 1 (№15)	43.115481, 132.333175		10	1	0,75							ООО ССК «Звезда»	

1	2	3	4	5	6	7	8	9	10	11	12	13	14	15	16
170		ул. Степана Лебедева, 1 (№16)	43.128535, 132.333488		10	1	0,75							ООО ССК «Звезда»	
171		ул. Степана Лебедева, 1 (№17)	43.116741, 132.338471		30	4	0,75							ООО ССК «Звезда»	
172		ул. Уссурийска я, 40	357635.85 2187651.21		6	2	0,75							- " -	Частный сектор
173		ул. Уссурийска я, 97	356904,11 2187629,55	ж/б	12	3	0,75							- " -	Частный сектор
174		ул. Центральна я, 7	358543,38 2189485,38		14	5	0,75							- " -	Частный сектор
175		ул. Чайкина, 54 с. Суходол	361895,07 2187428,68		12	3	0,75							- " -	Частный сектор
176		ул. Чапаева, 3	358121,39 2187122,15		6	2	0,75							- " -	Частный сектор
177		ул. Чапаева, 6	358136.69 2187225.79		12	3	0,75							- " -	Частный сектор
178		ул. Чапаева, 24	358115,71 2187588,76		12	2	0,75							- " -	Частный сектор
179		ул. Чкалова, 35	358407,84 2189426,29		12	2	0,75							- " -	Частный сектор
180		ул. Школьная, 2 с. Петровка	363204,47 219643,55		12	2	0,75							- " -	Частный сектор
181		ул. Щорса, 30	357924,00 2187550,30		12	2	0,75							- " -	Частный сектор
182		ул. Юбилейная, 1-5	43.073595, 132.321650		12	3	0,75							- " -	Частный сектор

1	2	3	4	5	6	7	8	9	10	11	12	13	14	15	16
183		ул. Юбилейная, 9 А	358115,12 2186397,68		12	3	0,75							- " -	Частный сектор
184		ул. Юбилейная, 15 А	354992,84 2186076,05		12	3	0,75							- " -	Частный сектор
185		ул. Южная, 1	43.103082, 132.354245		12	4	0,75							- " -	Частный сектор
186		ул. Южная, 11	43.103503, 132.351631		12	4	0,75							- " -	МКД
187		ул. Южная, 37	43.104710, 132.349797		12	4	0,75							- " -	МКД
188		ул. Южная, 45	43.104499, 132.348957		12	4	0,75							- " -	МКД
189		ул. Южная, 53	43.104308, 132.347063		12	4	0,75							- " -	МКД
190		с. Суходол (кладбище 1)	364496.54 2188680.72	ж/б	9	2	0,75							- " -	
191		с. Суходол (кладбище 2)	364496.54 2188680.73	ж/б	6	1	0,75							- " -	
192		ул. Чкалова (гор.кладби ще № 1)	359277.85 2190316.66	ж/б	6	2	0,75							- " -	
		ул. Чкалова (гор.кладби ще № 2)	359317.03 2190390.66	ж/б	6	2	0,75							- " -	
		ул. Чкалова (гор. кладбище № 3)	359336.42 2190483.29	ж/б	6	2	0,75							- " -	
193		ул. Чкалова (гор. кладбище №	359337.22 2190560.52	ж/б	6	2	0,75							- " -	

1	2	3	4	5	6	7	8	9	10	11	12	13	14	15	16
	- " -	4)													
194		ул. Чкалова (гор. кладбище № 5)	359319.15 2190622.23	ж/б	6	2	0,75							- " -	
195		ул. Чкалова (гор. кладбище № 6)	359231.76 2190778.71	ж/б	6	2	0,75							- " -	
196		ул. Чкалова (гор. кладбище № 7)	359143.12 2190811.73	ж/б	6	2	0,75							- " -	
197		ул. Чкалова (гор. кладбище № 8)	359066.11 2190846.77	ж/б	6	2	0,75							- " -	
198		ул. Чкалова (гор. кладбище № 9)	359097.51 2190734.72	ж/б	6	2	0,75							- " -	
199		ул. Чкалова (гор. кладбище № 10)	359169.52 2190693.22	ж/б	6	2	0,75							- " -	
200		ул. Чкалова (гор. кладбище № 11)	359070.47 2190668.58	ж/б	6	2	0,75							- " -	
201		ул. Чкалова (гор. кладбище № 12)	359144.92 2190560.20	ж/б	6	2	0,75							- " -	

1	2	3	4	5	6	7	8	9	10	11	12	13	14	15	16
202		ул. Чкалова (гор. кладбище № 13)	359299.94 2190565.12	ж/б	6	2	0,75							- " -	
203		ул. Чкалова (гор. кладбище № 14)	359095.73 2190495.36	ж/б	6	2	0,75							- " -	
204		ул. Чкалова (гор. кладбище № 15)	359081.89 2190442.72	ж/б	6	2	0,75							- " -	
205	- " -	ул. Чкалова (гор. кладбище № 16)	359069.14 2190412.24	ж/б	6	2	0,75							- " -	
206		ул. Чкалова (гор. кладбище № 17)	359072.72 2190348.18	ж/б	6	2	0,75							- " -	
207		ул. Чкалова (гор. кладбище № 18)	359011.91 2190398.39	ж/б	6	2	0,75							- " -	
208		ул. Чкалова (гор. кладбище № 19)	359105.85 2190336.26	ж/б	6	2	0,75							- " -	
209	- " -	ул. Чкалова (гор. кладбище № 20)	359221.13 2190280.18	ж/б	6	2	0,75							- " -	
210		ул. Чкалова (гор. кладбище №	359232.75 2190260.61	ж/б	6	2	0,75							- " -	

1	2	3	4	5	6	7	8	9	10	11	12	13	14	15	16
		21)													
211		ул. Чкалова (гор. кладбище № 22)	359146.89 2190196.65	ж/б	6	2	0,75							- " -	
212		ул. Чкалова (гор. кладбище № 23)	359112.26 2190158.86	ж/б	6	2	0,75							- " -	
213		с Петровка (кладбище № 1)	363732.72 2192637.25	ж/б	6	1	0,75							- " -	
214		с Петровка (кладбище № 2)	363582.26 2192665.91	ж/б	6	1	0,75							- " -	
215		с Петровка (кладбище № 3)	363797.44 2192740.46	ж/б	9	2	0,75							- " -	
216		ул. Мичурина (кладбище № 1)	355159.21 2188342.16	ж/б	6	1	0,75							- " -	
217		ул. Мичурина (кладбище № 2)	354994.88 2188345.90	ж/б	9	2	0,75							- " -	
218		Ул. Аллея Труда, 24/3	43.111857 132.353289	ж/б	12	3	0,75							ИП Чернявская Е.В.	
219		Ул. Гагарина,49 -51	43.1113 132.3595	ж/б	4	2	0,75							ООО «УК Современник»	МКД
Мусороприемные камеры															

1	2	3	4	5	6	7	8	9	10	11	12	13	14	15	16	
1	"-"	ул. Академика Крылова, 1						1						- "-	МКД	
2		ул. Академика Крылова, 2						5						- "-	МКД	
3		ул. Академика Крылова, 2А							2						- "-	МКД
4		ул. Академика Крылова, 4							2						- "-	МКД
5		ул. Академика Крылова, 6							2						- "-	МКД
6		ул. Академика Крылова, 8							2						- "-	МКД
7		ул. Академика Крылова, 10							2						- "-	МКД
8		ул. Академика Крылова, 12							2						- "-	МКД
9		ул. Академика Крылова, 14							2						- "-	МКД
10		ул. Академика Крылова, 16							2						- "-	МКД
11		ул. Академика							2						- "-	МКД

1	2	3	4	5	6	7	8	9	10	11	12	13	14	15	16
		Крылова, 18													
12	- " -	ул. Академика Курчатова, 4						2						- " -	МКД
13		ул. Академика Курчатова, 6						2						- " -	МКД
14		ул. Академика Курчатова, 8						3						- " -	МКД
15		ул. Академика Курчатова, 10						7						- " -	МКД
16		ул. Академика Курчатова, 22А						4						- " -	МКД
17		ул. Академика Курчатова, 25						4						- " -	МКД
18		ул. Академика Курчатова, 27						2						- " -	МКД
19		ул. Академика Курчатова, 28						2						- " -	МКД

1	2	3	4	5	6	7	8	9	10	11	12	13	14	15	16
20		ул. Академика Курчатова, 30						3						- " -	МКД
21		ул. Академика Курчатова, 31						4						- " -	МКД
22		ул. Академика Курчатова, 32						2						- " -	МКД
23		ул. Аллея Груда, 25						2						- " -	МКД
24		ул. Аллея Груда, 27						2						- " -	МКД
25		ул. Аллея Груда, 29						2						- " -	МКД
26		ул. Аллея Груда, 31						2						- " -	МКД
27		ул. Гагарина, 16						5						- " -	МКД
28		ул. Гагарина, 33						1						- " -	МКД
29		ул. Гагарина, 35						1						- " -	МКД
30		ул. Гагарина, 41						4						- " -	МКД
31	- " -	ул. Гагарина, 43						4						- " -	МКД
32		ул. Карла Маркса, 1А						1						- " -	МКД
33		ул. Карла Маркса, 5 Б						1						- " -	МКД

1	2	3	4	5	6	7	8	9	10	11	12	13	14	15	16
34		ул. Карла Маркса, 7Б						1						- " -	МКД
35		ул. Карла Маркса, 10А						1						- " -	МКД
36		ул. Карла Маркса, 13А						1						- " -	МКД
37		ул. Карла Маркса, 21Б						1						- " -	МКД
38		ул. Карла Маркса, 21Г						1						- " -	МКД»

Приложение № 2

к постановлению администрации
городского округа Большой Камень
от 26.06.23 № 1938



«Приложение № 2


К постановлению администрации
городского округа Большой Камень
от 07.02.2020 № 181



СХЕМА


**размещения мест (площадок) накопления твердых коммунальных отходов на территории
городского округа Большой Камень**


№ п/п	Адрес, географические координаты мест (площадок) накопления ТКО	Схема размещения мест (площадок) накопления ТКО, М 1:2000
1	2	3


1	2	3
1.	<p>Приморский край, городской округ Большой Камень, г. Большой Камень, ул. Адмирала Макарова, 10 S земельного участка 9 м² Географические координаты: x 359634.93 y 2188337.54</p>	
2.	<p>Приморский край, городской округ Большой Камень, г. Большой Камень, ул. Академика Крылова, 3 S земельного участка 15 м² Географические координаты: x 359978.50 y 2188738.90</p>	


1	2	3
3.	<p>Приморский край, городской округ Большой Камень, г. Большой Камень, ул. Академика Крылова, 24-26 S земельного участка 12 м² Географические координаты: x 360157.53 y 2189100.99</p>	


1	2	3
4.	<p>Приморский край, городской округ Большой Камень, г. Большой Камень, ул. Академика Крылова, 28. S земельного участка 9 м² Географические координаты x 360157.35 y 2189223.87</p>	
5.	<p>Приморский край, городской округ Большой Камень, г. Большой Камень, ул. Академика Курчатова, 2 S земельного участка 9 м² Географические координаты x 360388.68 y 2189189.94</p>	


1	2	3
6.	<p>Приморский край, городской округ Большой Камень, г. Большой Камень, ул. Академика Курчатова, 8 S земельного участка 6 м² Географические координаты x 360094.33 y 2189340.45</p>	 An aerial photograph showing a residential area with several buildings and streets. A small white box with the number '6' is placed on the image to indicate the location of the land plot mentioned in the text. The surrounding area appears to be a mix of residential structures and greenery.


1	2	3
7.	<p>Приморский край, городской округ Большой Камень, г. Большой Камень, ул. Академика Курчатова, 12а S земельного участка 9 м² Географические координаты x 359780.25 y 2189412.93</p>	 An aerial photograph showing a residential area with several buildings and streets. A small square plot is marked with a white box containing the number 7. The plot is located in the center-right of the image, between two streets. The surrounding area includes various structures, possibly houses or small commercial buildings, and some open spaces.



1	2	3
8.	<p>Приморский край, городской округ Большой Камень, г. Большой Камень, ул. Академика Курчатова, 14-16 S земельного участка 9 м² Географические координаты x 359653.52 y 2189500.23</p>	 An aerial photograph showing a grid-like street pattern in an urban area. A small white square marker with the number '8' inside is positioned in the center of the image, highlighting a specific plot of land. The surrounding area shows various buildings, roads, and green spaces.


1	2	3
9.	<p>Приморский край, городской округ Большой Камень, г. Большой Камень, ул. Академика Курчатова, 18 S земельного участка 9 м² Географические координаты x 359265.23 y 2189566.53</p>	 An aerial photograph showing a residential area with a grid of streets and buildings. A small white square marker is placed on the ground, indicating the location of the land plot mentioned in the text. The surrounding area includes various structures, roads, and green spaces.


1	2	3
10.	<p>Приморский край, городской округ Большой Камень, г. Большой Камень, ул. Академика Курчатова, 24 S земельного участка 12 м² Географические координаты x 359106.77 y 2189505.08</p>	 An aerial photograph showing a dense urban area with numerous buildings and streets. A small white rectangular box with the number '10' inside is positioned in the center of the image, marking the specific location of the land plot mentioned in the text. The surrounding area shows a mix of residential and commercial structures, with some open spaces and greenery visible.


1	2	3
11.	<p>Приморский край, городской округ Большой Камень, г. Большой Камень, ул. Аллея Труда, 1 S земельного участка 15 м² Географические координаты x 359413.22y 2188569.28</p>	 An aerial photograph showing a residential area with several buildings and streets. A small square plot is marked with the number '11' in the center. The plot is located in a residential area with several buildings and streets. The plot is marked with a small square containing the number '11'.


1	2	3
12.	<p>Приморский край, городской округ Большой Камень, г. Большой Камень, ул. Аллея Труда, 4 S земельного участка 12 м² Географические координаты x 359605.57 y 2188622.08</p>	 An aerial photograph showing a residential area with several buildings and streets. A small white box with the number '12' is placed on the ground to indicate the location of the land parcel described in the adjacent text. The surrounding area appears to be a mix of residential structures and open spaces.

1	2	3
13.	<p>Приморский край, городской округ Большой Камень, г. Большой Камень, ул. Аллея Труда, 7 S земельного участка 17 м² Географические координаты x 359522.52 y 2188446.49</p>	
14.	<p>Приморский край, городской округ Большой Камень, г. Большой Камень, ул. Аллея Труда, 8 S земельного участка 9 м² Географические координаты x 359676.67 y 2188558.10</p>	



1	2	3
15.	<p>Приморский край, городской округ Большой Камень, г. Большой Камень, ул. Аллея Труда, 12 S земельного участка 12 м² Географические координаты x 359702.96 y 2188543.07</p>	 An aerial photograph showing a residential area with several rectangular plots of land. A small white box with the number '15' is placed on one of the plots in the center-right of the image. The surrounding area includes roads, trees, and other buildings.


1	2	3
16.	<p>Приморский край, городской округ Большой Камень, г. Большой Камень, ул. Аллея Труда, 16 S земельного участка 9 м² Географические координаты x 359854.73 y 2188673.18</p>	 An aerial photograph showing a residential area with several multi-story apartment buildings. A small white rectangular box with the number '16' is placed on the ground between two buildings, indicating the location of the subject property. The surrounding area includes roads, greenery, and other structures.



1	2	3
17.	<p>Приморский край, городской округ Большой Камень, г. Большой Камень, ул. Аллея Труда, 39 S земельного участка 15 м² Географические координаты x 359564.84 y 2189122.61</p>	 An aerial photograph showing a residential area with several multi-story apartment buildings. A small white rectangular box with the number '17' is placed on the ground in the center of the image, indicating the location of the land plot described in the adjacent text. The surrounding area includes roads, green spaces, and other buildings.


1	2	3
18.	<p>Приморский край, городской округ Большой Камень, г. Большой Камень, ул. Блюхера, 2 S земельного участка 12 м² Географические координаты x 359275.34 y 2188322.62</p>	 An aerial photograph showing a residential area with several buildings and streets. A small white rectangular box is superimposed on the image, highlighting a specific plot of land. The surrounding area appears to be a mix of residential structures and open spaces.


1	2	3
19.	<p>Приморский край, городской округ Большой Камень, г. Большой Камень, ул. Блюхера, 4 S земельного участка 12 м² Географические координаты x 359344.56 y 2188395.79</p>	 An aerial photograph showing a dense urban area with various buildings and streets. A small white square marker with the number '19' is placed on the image to indicate the specific location of the land plot mentioned in the text. The surrounding area appears to be a mix of residential and commercial structures.



1	2	3
20.	<p>Приморский край, городской округ Большой Камень, г. Большой Камень, ул. Блюхера, 8 S земельного участка 12 м² Географические координаты x 359437.62 y 2188263.25</p>	
21.	<p>Приморский край, городской округ Большой Камень, г. Большой Камень, ул. Блюхера, 13 S земельного участка 9 м² Географические координаты x 359224.59 y 2188256.84</p>	


1	2	3
22.	<p>Приморский край, городской округ Большой Камень, г. Большой Камень, ул. Блюхера, 17 S земельного участка 12 м² Географические координаты x 41744.13 y 63597.53</p>	 An aerial photograph showing a dense urban area with numerous buildings and streets. A small white rectangular box with the number '22' inside is positioned in the center of the image, highlighting a specific location. The surrounding area consists of various structures, including what appears to be a large industrial or commercial building complex.


1	2	3
23.	<p>Приморский край, городской округ Большой Камень, г. Большой Камень, ул. Блюхера, 23 S земельного участка 9 м² Географические координаты x 359335.83 y 2188014.20</p>	
24.	<p>Приморский край, городской округ Большой Камень, г. Большой Камень, ул. Блюхера, 27-29 S земельного участка 15 м² Географические координаты x 359543.07 y 2187998.67</p>	



1	2	3
25.	<p>Приморский край, городской округ Большой Камень, г. Большой Камень, ул. Блюхера, 31 S земельного участка 9 м² Географические координаты x 359591.96 y 2188011.22</p>	 An aerial photograph showing a residential area with several buildings and streets. A small white box with the number '25' is placed on the image to indicate the location of the subject property. The surrounding area includes roads, greenery, and other structures.



1	2	3
26.	<p>Приморский край, городской округ Большой Камень, г. Большой Камень, ул. Блюхера, 35 S земельного участка 9 м² Географические координаты x 359659.27 y 2188090.95</p>	 An aerial photograph showing a street grid and buildings. A small white box with the number '26' is placed on a street, indicating the location of the land plot described in the adjacent text. The image is high-contrast and grainy.


1	2	3
27.	<p>Приморский край, городской округ Большой Камень, г. Большой Камень, ул. Блюхера, 39 S земельного участка 9 м² Географические координаты x 359622.20 y 2187937.77</p>	
28.	<p>Приморский край, городской округ Большой Камень, г. Большой Камень, ул. Весенняя, 21 S земельного участка 6 м² Географические координаты x 357555.74 y 2188043.02</p>	


1	2	3
29.	<p>Приморский край, городской округ Большой Камень, с. Петровка, ул. Вокзальная, 4 S земельного участка 6 м² Географические координаты x 363518.12 y 2192488.72</p>	 An aerial photograph showing a residential area with several buildings and roads. A small white box with the number '29' is placed on the image to indicate the location of the land plot described in the adjacent text. The image is somewhat grainy and has a high-contrast, black-and-white appearance.


1	2	3
30.	<p>Приморский край, городской округ Большой Камень, с. Петровка, ул. Вокзальная, 36 S земельного участка 6 м² Географические координаты x 364130.12 y 2192482.58</p>	 An aerial photograph showing a residential area with several buildings and trees. A small white box with the number '30' is placed on the image to indicate a specific location. The image is high-contrast and grainy.


1	2	3
31.	<p>Приморский край, городской округ Большой Камень, с. Петровка, ул. Вокзальная, 38 S земельного участка 6 м² Географические координаты x 364273.42 y 2192490.71</p>	
32.	<p>Приморский край, городской округ Большой Камень, с. Петровка, ул. Волочаевская, 2 S земельного участка 6 м² Географические координаты x 363384.42 y 2192132.93</p>	


1	2	3
33.	<p>Приморский край, городской округ Большой Камень, с. Петровка, ул. Волочаевская, 6 S земельного участка 6 м² Географические координаты x 363326.87 y 2192036.83</p>	
34.	<p>Приморский край, городской округ Большой Камень, г. Большой Камень, ул. Гагарина, 18 S земельного участка 12 м² Географические координаты x 359395.44 y 2189381.92</p>	


1	2	3
35.	<p>Приморский край, городской округ Большой Камень, г. Большой Камень, ул. Гагарина, 19 S земельного участка 17 м² Географические координаты x 359157.60 y 2189037.22</p>	 An aerial photograph showing a residential area with several buildings and streets. A small white box with the number '35' is placed on the ground to indicate the location of the land plot mentioned in the text. The surrounding area includes other buildings, roads, and some vegetation.


1	2	3
36.	<p>Приморский край, городской округ Большой Камень, г. Большой Камень, ул. Гагарина, 20 S земельного участка 9 м² Географические координаты x 359428.66 y 2189541.50</p>	 An aerial photograph showing a residential area with several buildings and streets. A small white box with the number '36' is placed on a street in the center of the image, indicating the location of the land plot described in the adjacent text.



1	2	3
37.	<p>Приморский край, городской округ Большой Камень, г. Большой Камень, ул. Гагарина, 21 S земельного участка 12 м² Географические координаты x 359295.76 y 2189166.04</p>	 An aerial photograph showing a dense urban area with numerous buildings and streets. A small white rectangular box with the number '37' is placed on a street in the center-right portion of the image, indicating the location of the land plot described in the adjacent text.


1	2	3
38.	<p>Приморский край, городской округ Большой Камень, г. Большой Камень, ул. Гагарина, 23-25 S земельного участка 15 м² Географические координаты x 359400.11 y 2189149.90</p>	 An aerial photograph showing a dense urban area with numerous buildings and streets. A small white rectangular box with the number '38' inside is positioned in the center of the image, marking a specific location within the city grid.


1	2	3
39.	<p>Приморский край, городской округ Большой Камень, г. Большой Камень, ул. Гагарина, 37 S земельного участка 12 м² Географические координаты x 359303.31 y 2189260.81</p>	


1	2	3
40.	<p>Приморский край, городской округ Большой Камень, г. Большой Камень, ул. Гагарина, 39 S земельного участка 12 м² Географические координаты x 359566.65 y 2189128.97</p>	


1	2	3
41.	<p>Приморский край, городской округ Большой Камень, г. Большой Камень, ул. Гагарина, 45 S земельного участка 12 м² Географические координаты x 359555 y 2189293</p>	 An aerial photograph showing a dense urban area with buildings, streets, and green spaces. A small white rectangular box with the number '41' inside is positioned in the center-right of the image, marking a specific location on a street.


1	2	3
42.	<p>Приморский край, городской округ Большой Камень, г. Большой Камень, ул. Горького, 3 S земельного участка 12 м² Географические координаты x 358969.70 y 2188203.72</p>	
43.	<p>Приморский край, городской округ Большой Камень, г. Большой Камень, ул. Горького, 4 S земельного участка 9 м² Географические координаты x 359087.56 y 2188275.92</p>	



1	2	3
44.	<p>Приморский край, городской округ Большой Камень, г. Большой Камень, ул. Горького, 6-8 S земельного участка 14 м² Географические координаты x 359122.19 y 2188233.17</p>	 An aerial photograph showing a dense residential area with numerous buildings and streets. A small white rectangular box with the number '44' is placed in the center of the image to indicate the location of the land plot described in the adjacent text.


1	2	3
45.	<p>Приморский край, городской округ Большой Камень, г. Большой Камень, ул. Горького, 10 S земельного участка 9 м² Географические координаты x 359178.72 y 2188141.06</p>	 An aerial photograph showing a residential area with several buildings and streets. A small white box with the number '45' is placed on the ground, indicating the location of the land parcel described in the adjacent text. The surrounding area appears to be a mix of residential structures and open spaces.


1	2	3
46.	<p>Приморский край, городской округ Большой Камень, г. Большой Камень, ул. Горького, 11 S земельного участка 9 м² Географические координаты x 359090.94 y 2188038.68</p>	 An aerial photograph showing a residential area with numerous buildings and streets. A small white box with the number '46' is placed on the ground, indicating the location of the land plot described in the adjacent text. The terrain appears to be a mix of paved areas and greenery.


1	2	3
47.	<p>Приморский край, городской округ Большой Камень, г. Большой Камень, ул. Горького, 14 S земельного участка 9 м² Географические координаты x 359376.80 y 2187954.71</p>	 An aerial photograph showing a dense urban area with buildings and streets. A small white rectangular box with the number '47' inside is positioned in the center-right of the image, marking a specific location. The image is high-contrast and grainy.


1	2	3
48.	<p>Приморский край, городской округ Большой Камень, г. Большой Камень, ул. Дзержинского, 5 S земельного участка 5 м² Географические координаты x 359734.22 y 2190320.16</p>	 An aerial photograph showing a residential area with several buildings and streets. A small white box with the number '48' is placed on a street, indicating the location of the land plot described in the adjacent text. The image is in black and white and has a grainy, high-contrast appearance.



1	2	3
49.	<p>Приморский край, городской округ Большой Камень, с. Петровка, ДОС, 4-5 S земельного участка 6 м² Географические координаты x 364194.28 y 2192759.07</p>	
50.	<p>Приморский край, городской округ Большой Камень, г. Большой Камень, ул. им. В.А. Маслакова, 1 S земельного участка 12 м² Географические координаты x 359965.60 y 2188587.36</p>	


1	2	3
51.	<p>Приморский край, городской округ Большой Камень, г. Большой Камень, ул. им. В.А. Маслакова, 1а S земельного участка 6 м² Географические координаты x 359809.31 y 2188587.36</p>	 An aerial photograph showing a dense urban area with numerous buildings and streets. A small white rectangular box with the number '51' is placed on the image to indicate a specific location. The surrounding area appears to be a residential or commercial district with a grid-like street pattern.


1	2	3
52.	<p>Приморский край, городской округ Большой Камень, г. Большой Камень, ул. им. В.А. Маслакова, 2 S земельного участка 12 м² Географические координаты x 42248.52 y 63933.84</p>	 An aerial photograph showing a residential area with several buildings and streets. A small white rectangular box with the number '52' is placed on the image to indicate the location of the land parcel described in the text. The surrounding area appears to be a developed urban or suburban zone with various structures and green spaces.



1	2	3
53.	<p>Приморский край, городской округ Большой Камень, г. Большой Камень, ул. им. В.А. Маслакова, 3 S земельного участка 12 м² Географические координаты x 359908.07 y 2188533.27</p>	


1	2	3
54.	<p>Приморский край, городской округ Большой Камень, г. Большой Камень, ул. им. В.А. Маслакова, 14а S земельного участка 15 м² Географические координаты x 360188.81 y 2188944.77</p>	 An aerial photograph showing a residential area with several buildings and streets. A small white box with the number '54' is placed on the ground to indicate the location of the land parcel described in the adjacent text. The image is in black and white and has a grainy, high-contrast appearance.


1	2	3
55.	<p>Приморский край, городской округ Большой Камень, г. Большой Камень, ул. им. В.А. Маслакова, 16 S земельного участка 15 м² Географические координаты x 360241.78 y 2188805.87</p>	
56.	<p>Приморский край, городской округ Большой Камень, г. Большой Камень, ул. им. В.А. Маслакова, 18 S земельного участка 9 м² Географические координаты x 360360.79 y 2188898.68</p>	


1	2	3
57.	<p>Приморский край, городской округ Большой Камень, г. Большой Камень, ул. им. В. А. Маслакова, 22 S земельного участка 9 м² Географические координаты x 360491.17 y 2189093.84</p>	 An aerial photograph showing a residential area with several buildings and streets. A small white box with the number '57' is placed on the image to indicate the location of the land plot mentioned in the text. The image is high-contrast and grainy.



1	2	3
58.	<p>Приморский край, городской округ Большой Камень, г. Большой Камень, ул. им. Ф.М. Русецкого, 4 S земельного участка 14 м² Географические координаты x 359252.87 y 2187933.00</p>	 An aerial photograph showing a residential area with several buildings and streets. A small white box with the number '58' is placed on the ground, indicating the location of the subject property. The surrounding area includes other buildings, trees, and what appears to be a parking lot or open space.


1	2	3
59.	<p>Приморский край, городской округ Большой Камень, г. Большой Камень, ул. им. Ф.М. Русецкого, 5 S земельного участка 9 м² Географические координаты x 359166.47 y 2187972.46</p>	
60.	<p>Приморский край, городской округ Большой Камень, г. Большой Камень, ул. Карла Маркса, 2а S земельного участка 9 м² Географические координаты x 359804.93 y 2188878.89</p>	



1	2	3
61.	<p>Приморский край, городской округ Большой Камень, г. Большой Камень, ул. Карла Маркса, За S земельного участка 17 м² Географические координаты x 359746.56 y 2189073.25</p>	 An aerial photograph showing a residential area with several rows of buildings. A small white box with the number '61' is placed on the image to indicate the location of the subject property. The surrounding area appears to be a mix of residential buildings and greenery.



1	2	3
62.	<p>Приморский край, городской округ Большой Камень, г. Большой Камень, ул. Карла Маркса, 4 S земельного участка 9 м² Географические координаты x 359511.23 y 2188632.65</p>	 An aerial photograph showing a residential area with several buildings and streets. A small white box with the number '62' is placed on the ground, indicating the location of the land plot described in the adjacent text. The image is in black and white and has a grainy, high-contrast appearance.


1	2	3
63.	<p>Приморский край, городской округ Большой Камень, г. Большой Камень, ул. Карла Маркса, 4б S земельного участка 9 м² Географические координаты x 359698.32 y 2188802.02</p>	 An aerial photograph showing a residential or urban area with buildings, roads, and green spaces. A small white rectangular box with the number '63' inside is positioned in the middle-right part of the image, indicating the location of the land plot mentioned in the text.


1	2	3
64.	<p>Приморский край, городской округ Большой Камень, г. Большой Камень, ул. Карла Маркса, 5 S земельного участка 12 м² Географические координаты x 359653.88 y 2189032.75</p>	
65.	<p>Приморский край, городской округ Большой Камень, г. Большой Камень, ул. Карла Маркса, 5а S земельного участка 9 м² Географические координаты x 359725.90 y 2189124.78</p>	



1	2	3
66.	<p>Приморский край, городской округ Большой Камень, г. Большой Камень, ул. Карла Маркса, 7а S земельного участка 9 м² Географические координаты x 359771.15 y 2189218.54</p>	 An aerial photograph showing a residential area with several buildings and streets. A small white box with the number '66' is placed on the ground, indicating the location of the land plot described in the adjacent text. The image is high-contrast and grainy.


1	2	3
67.	<p>Приморский край, городской округ Большой Камень, г. Большой Камень, ул. Карла Маркса, 12а S земельного участка 15 м² Географические координаты x 359321.94 y 2188410.16</p>	
68.	<p>Приморский край, городской округ Большой Камень, г. Большой Камень, ул. Карла Маркса, 13-15 S земельного участка 12 м² Географические координаты x 359537.65 y 2188870.20</p>	



1	2	3
69.	<p>Приморский край, городской округ Большой Камень, г. Большой Камень, ул. Карла Маркса, 16 S земельного участка 15 м² Географические координаты x 359124.47 y 2188378.46</p>	
70.	<p>Приморский край, городской округ Большой Камень, г. Большой Камень, ул. Карла Маркса, 17 S земельного участка 12 м² Географические координаты x 359591.07 y 2188954.41</p>	



1	2	3
71.	<p>Приморский край, городской округ Большой Камень, г. Большой Камень, ул. Карла Маркса, 20 S земельного участка 9 м² Географические координаты x 359062.06 y 2188308.99</p>	 An aerial photograph showing a residential area with several buildings and streets. A small white box with the number '71' is placed on a street in the center of the image to indicate the location of the subject property.


1	2	3
72.	<p>Приморский край, городской округ Большой Камень, г. Большой Камень, ул. Карла Маркса, 30 S земельного участка 9 м² Географические координаты x 358866.22 y 2187918.47</p>	 An aerial photograph showing a dense forest. A small white rectangular box with the number '72' inside is positioned in the middle-right part of the image, marking a specific location. The terrain appears to be a mix of trees and open ground, possibly a clearing or a specific plot of land.



1	2	3
73.	<p>Приморский край, городской округ Большой Камень, г. Большой Камень, ул. Карла Маркса, 33-35 S земельного участка 15 м² Географические координаты x 359213.59 y 2188695.35</p>	
74.	<p>Приморский край, городской округ Большой Камень, г. Большой Камень, ул. Карла Маркса, 39 S земельного участка 15 м² Географические координаты x 359179.22 y 2188621.02</p>	


1	2	3
75.	<p>Приморский край, городской округ Большой Камень, с.Петровка, ул. Кирова, 6 S земельного участка 9 м2 Географические координаты: x 362740.98 y 2192889.13</p>	 An aerial photograph showing a dense forest with a road or path running diagonally from the top-left towards the bottom-right. A small white rectangular box with the number '75' is placed on the road. The image is high-contrast and grainy.


1	2	3
76.	<p>Приморский край, городской округ Большой Камень, с. Петровка, ул. Колхозная, 10 S земельного участка 6 м² Географические координаты x 363598.99 y 2191066.82</p>	
77.	<p>Приморский край, городской округ Большой Камень, с. Петровка, ул. Кравцова, 1 S земельного участка 6 м² Географические координаты x 363152.37 y 2191434.44</p>	
78.	<p>Приморский край,</p>	


1	2	3
	<p>городской округ Большой Камень, с. Петровка, ул. Кравцова, 3 S земельного участка 6 м² Географические координаты x 363211.30 y 2191433.04</p>	
79.	<p>Приморский край, городской округ Большой Камень, с. Петровка, ул. Кравцова, 5 S земельного участка 6 м² Географические координаты x 363253.30 y 2191432.40</p>	



1	2	3
80.	<p>Приморский край, городской округ Большой Камень, с. Петровка, ул. Крупской, 5 S земельного участка 6 м² Географические координаты x 363020.05 y 2192264.31</p>	



1	2	3
81.	<p>Приморский край, городской округ Большой Камень, с. Петровка, ул. Крупской, 22 S земельного участка 6 м² Географические координаты x 363254.98 y 2191975.22</p>	
82.	<p>Приморский край, городской округ Большой Камень, г. Большой Камень, ул. Лазо, 10 S земельного участка 4 м² Географические координаты x 41537.32 y 63110.80</p>	


1	2	3
83.	<p>Приморский край, городской округ Большой Камень, г. Большой Камень, ул. Лазо, 16 S земельного участка 9 м² Географические координаты x 359186.45 y 2187542.56</p>	


1	2	3
84.	<p>Приморский край, городской округ Большой Камень, г. Большой Камень, ул. Лебедева, 7-9 S земельного участка 9 м² Географические координаты x 41906.59 y 63246.25</p>	 An aerial photograph showing a residential area with several buildings and streets. A small white box with the number '84' is placed on the ground, indicating the location of the land parcel described in the adjacent text. The image is in black and white and has a grainy, high-contrast appearance.


1	2	3
85.	<p>Приморский край, городской округ Большой Камень, г. Большой Камень, ул. Лебедева, 17 S земельного участка 9 м² Географические координаты x 359303.30 y 2187516.95</p>	 An aerial photograph showing a residential area with several buildings and streets. A small white box with the number '85' is placed on the ground, indicating the location of the land parcel described in the adjacent text. The surrounding area appears to be a mix of residential structures and open spaces.



1	2	3
86.	<p>Приморский край, городской округ Большой Камень, г. Большой Камень, ул. Ленина, 4 S земельного участка 9 м² Географические координаты x 358926.61 y 2188042.66</p>	
87.	<p>Приморский край, городской округ Большой Камень, г. Большой Камень, ул. Ленина, 5 S земельного участка 5 м² Географические координаты x 359003.57 y 2187872.61</p>	


1	2	3
88.	<p>Приморский край, городской округ Большой Камень, г. Большой Камень, ул. Ленина, 10-12 S земельного участка 9 м² Географические координаты x 359093.65 y 2187928.39</p>	
89.	<p>Приморский край, городской округ Большой Камень, г. Большой Камень, ул. Ленина, 11 S земельного участка 9 м² Географические координаты x 359146.83 y 2187772.21</p>	


1	2	3
90.	<p>Приморский край, городской округ Большой Камень, г. Большой Камень, ул. Ленина, 17 S земельного участка 9 м² Географические координаты x 359298.37 y 2187658.46</p>	 An aerial photograph showing a residential area with numerous buildings and streets. A small white rectangular box with the number '90' inside is positioned in the center-right of the image, marking the specific location of the land plot mentioned in the text.



1	2	3
91.	<p>Приморский край, городской округ Большой Камень, г. Большой Камень, ул. Ленина, 26-28 S земельного участка 12 м² Географические координаты x 359325.45 y 2187770.49</p>	 An aerial photograph showing a residential area with several buildings and streets. A small white box with the number '91' is placed on the ground, indicating the location of the land plot described in the adjacent text. The image is high-contrast and grainy.


1	2	3
92.	<p>Приморский край, городской округ Большой Камень, с.Петровка, ул. Ленинская, 4 S земельного участка 12 м2 Географические координаты: x 362460,71 y 2193126,77</p>	


1	2	3
93.	<p>Приморский край, городской округ Большой Камень, с.Петровка, ул. Ленинская, 38 S земельного участка 9 м2 Географические координаты: x 362478,93 y 2192177,39</p>	
94.	<p>Приморский край, городской округ Большой Камень, с.Петровка, ул. Ленинская, 74 S земельного участка 9 м2 Географические координаты: x 362647,69 y 2191567,83</p>	



1	2	3
95.	<p>Приморский край, городской округ Большой Камень, с. Петровка, ул. Ленинская, 806 S земельного участка 6 м² Географические координаты x 362941.46 y 2191332.71</p>	 An aerial photograph showing a residential area with a grid of streets. A small white box with the number '95' is placed on the image to indicate a specific location. The area appears to be a dense residential neighborhood with many buildings and trees.



1	2	3
96.	<p>Приморский край, городской округ Большой Камень, с. Петровка, ул. Ленинская, 82в S земельного участка 6 м² Географические координаты x 363026.33 y 2191316.89</p>	 An aerial photograph showing a residential area with several buildings and streets. A small white box with the number '96' is placed on the image to indicate the location of the land plot mentioned in the text. The image is in black and white and has a grainy texture.


1	2	3
97.	<p>Приморский край, городской округ Большой Камень, с. Петровка, ул. Ленинская, 91а S земельного участка 6 м² Географические координаты x 363494.00 y 2191251.87</p>	
98.	<p>Приморский край, городской округ Большой Камень, с. Петровка, ул. Ленинская, 100 S земельного участка 6 м² Географические координаты x 363443.98 y 2191279.12</p>	

1	2	3
99.	<p>Приморский край, городской округ Большой Камень, с.Петровка, ул. Первомайская, 54 S земельного участка 9 м2 Географические координаты: x 362756,49 у 2191519,25</p>	



1	2	3
100.	<p>Приморский край, городской округ Большой Камень, г. Большой Камень, ул. Приморского Комсомола, 5а S земельного участка 9 м² Географические координаты x 359167.24 y 2188777.99</p>	<p data-bbox="1446 220 1476 252">3</p> 


1	2	3
101.	<p>Приморский край, городской округ Большой Камень, г. Большой Камень, ул. Приморского Комсомола, 5-7 S земельного участка 9 м² Географические координаты x 359091.31 y 2188707.92</p>	
102.	<p>Приморский край, городской округ Большой Камень, г. Большой Камень, ул. Приморского Комсомола, 9-12 S земельного участка 15 м² Географические координаты x 359113.71 y 2188847.24</p>	


1	2	3
103.	<p>Приморский край, городской округ Большой Камень, г. Большой Камень, ул. Приморского Комсомола, 19 S земельного участка 9 м² Географические координаты x 359081.31 y 2188910.67</p>	
104.	<p>Приморский край, городской округ Большой Камень, г. Большой Камень, ул. Приморского Комсомола, 23-25 S земельного участка 12 м² Географические координаты x 359049.39 y 2188997.44</p>	

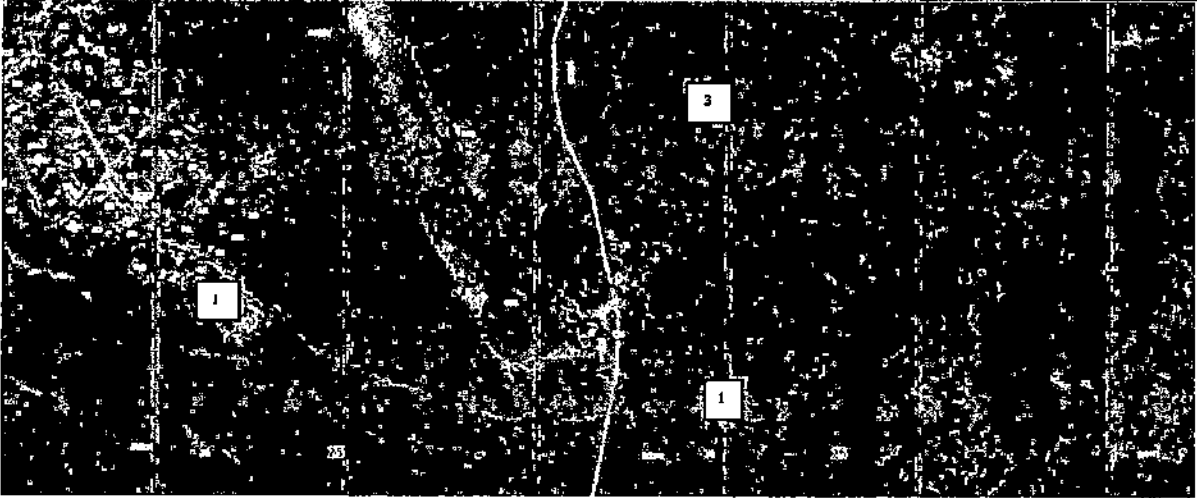
1	2	3
105.	<p>Приморский край, городской округ Большой Камень, г. Большой Камень, ул. Приморского Комсомола, 31 S земельного участка 12 м² Географические координаты x 358864.77 y 2189151.12</p>	


1	2	3
106.	<p>Приморский край, городской округ Большой Камень, г. Большой Камень, ул. Приморского Комсомола, 35-37 S земельного участка 12 м² Географические координаты x 358993.47 y 2189327.65</p>	 An aerial photograph showing a residential or industrial area with several buildings and streets. A small white rectangular box with the number '106' is placed on the ground to indicate the location of the land parcel described in the adjacent text. The surrounding area includes various structures, roads, and some greenery.

1	2	3
107.	<p>Приморский край, городской округ Большой Камень, г. Большой Камень, ул. Приморского Комсомола, 39 S земельного участка 15 м² Географические координаты x 358805.73 y 2189245.90</p>	
108.	<p>Приморский край, городской округ Большой Камень, г. Большой Камень, ул. Уссурийская, 97 S земельного участка 9 м² Географические координаты: x 356904,11 y 2187629,55</p>	

1	2	3
109.	<p>Приморский край, городской округ Большой Камень, с. Суходол (кладбище № 1-2) S земельного участка $6 \times 2 = 12 \text{ м}^2$ Географические координаты 1. x 364496.54 y 2188680.72 2. x 364587.96 y 2188773.77</p>	 An aerial photograph of a cemetery. The image shows several rows of graves. Two specific plots are marked with white boxes containing the numbers '1' and '2'. Plot 1 is located in the lower-left quadrant, and plot 2 is in the upper-right quadrant. The surrounding area is densely wooded.

1	2	3
110.	<p>Приморский край, городской округ Большой Камень, г. Большой Камень, ул. Чкалова (городское кладбище № 1-23) S земельного участка бх23=138 м² Географические координаты</p> <ol style="list-style-type: none"> 1. x 359277.85 y 2190316.66 2. x 359317.03 y 2190390.66 3. x 359336.42 y 2190483.29 4. x 359337.22 y 2190560.52 5. x 359319.15 y 2190622.23 6. x 359231.76 y 2190778.71 7. x 359143.12 y 2190811.73 8. x 359066.11 y 2190846.77 9. x 359097.51 y 2190734.72 10. x 359169.52 y 2190693.22 11. x 359070.47 y 2190668.58 12. x 359144.92 y 2190560.20 13. x 359299.94 y 2190565.12 14. x 359095.73 y 2190495.36 15. x 359081.89 y 2190442.72 16. x 359069.14 y 2190412.24 17. x 359072.72 y 2190348.18 18. x 359011.91 y 2190398.39 19. x 359105.85 y 2190336.26 20. x 359221.13 y 2190280.18 21. x 359232.75 y 2190260.61 22. x 359146.89 y 2190196.65 23. x 359112.26 y 2190158.86 	

1	2	3
111.	<p>Приморский край, городской округ Большой Камень, г. Большой Камень, ул. Мичурина (кладбище № 1-2) S земельного участка 6 м² Географические координаты x 355159.21 y 2188342.16</p>	

1	2	3
112.	<p>Приморский край, городской округ Большой Камень, г. Большой Камень, ул. ул. Степана Лебедева, 1 (контейнеры № 1-17) S земельного участка 2 147 642,8 м² Географические координаты 1. x 43.120444, y 132.345347 2. x 43.118169, y 132.345819 3. x 43.119544, y 132.342889 4. x 43.117333, y 132.342956 5. x 43.124125, y 132.340084 6. x 43.123384, y 132.341150 7. x 43.119431, y 132.336389 8. x 43.114728, y 132.339461 9. x 43.111278, y 132.325486 10. x 43.115925, y 132.322239 11. x 43.119214, y 132.323306 12. x 43.114889, y 132.323167 13. x 43.116844, y 132.342014 14. x 43.110525, y 132.336200 15. x 43.115481, y 132.333175 16. x 43.128535, y 132.333488 17. x 43.116741, y 132.338471</p>	 <p>The image is a high-contrast, black and white aerial photograph of an industrial or port area. It shows a large, irregularly shaped site with various structures and containers. The containers are numbered from 1 to 17, with 'KII' followed by the number. A building at the top center is labeled 'М. Делец'. The site is surrounded by roads and other industrial structures. The overall appearance is that of a busy port or industrial zone.</p>