



АДМИНИСТРАЦИЯ
ГОРОДСКОГО ОКРУГА БОЛЬШОЙ КАМЕНЬ

ПОСТАНОВЛЕНИЕ

19.09.2022

г. Большой Камень

№ 2023

Об установлении публичного сервитута

Рассмотрев обращение краевого государственного унитарного предприятия «Приморский водоканал» (вх. № 01/11061 от 26 июля 2022 года) о направлении ходатайства об установлении публичного сервитута, в соответствии со статьей 23, пунктом 1 статьи 39.37, пунктом 4 статьи 39.38, статьей 39.43, пункта 1 статьи 39.45, подпунктом 3 пункта 6 статьи 39.46, пунктом 3 статьи 39.47 Земельного кодекса Российской Федерации, пунктом 3, пунктом 4 статьи 3.6 Федерального закона от 25 октября 2001 года № 137-ФЗ «О введении в действие Земельного кодекса Российской Федерации», Федеральным законом от 6 октября 2003 года № 131-ФЗ «Об общих принципах организации местного самоуправления в Российской Федерации», на основании договора от 25 ноября 2016 года № 00000000350170050002/129/16/С об осуществлении технологического присоединения к централизованной системе водоотведения жилого микрорайона «Нагорный», руководствуясь статьёй 29 Устава городского округа Большой Камень, администрация городского округа Большой Камень

ПОСТАНОВЛЯЕТ:

1. Установить публичный сервитут в интересах краевого

государственного унитарного предприятия «Приморский водоканал» в отношении земельного участка, общей площадью 8311 кв. м., расположенного в Приморском крае, городском округе Большой Камень, с целью размещения сетей водоснабжения и водоотведения, с целью технологического присоединения к централизованной системе водоотведения жилого микрорайона «Нагорный».

Границы публичного сервитута расположены в частях земельных участков с кадастровыми номерами: 25:36:000000:1845 (188,1 кв. м.), 25:36:000000:1890 (136,1 кв. м.), 25:36:000000:1938 (1137,2 кв. м.), 25:36:000000:2165 (62,5 кв. м.), 25:36:010201:16215 (602,9 кв. м.), 25:36:010201:16548 (9,1 кв. м.), 25:36:010202:375 (35,6 кв. м.), 25:36:010202:517 (747,5 кв. м.), 25:36:010202:2347 (26,3 кв. м.), 25:36:010202:2351 (61,00 кв. м.), 25:36:010202:2592 (2347,1 кв. м.), 25:36:010202:2614 (21,4 кв. м.), 25:36:010202:2857 (284,4 кв. м.), 25:36:010202:3307 (77,4 кв. м.), 25:36:010202:3308 (174,9 кв. м.), 25:36:010202:3325 (14,4 кв. м), земли, государственная собственность на которые не разграничена в кадастровом квартале 25:36:010201 (45,5 кв. м), земли, государственная собственность на которые не разграничена в кадастровом квартале 25:36:010202 (2339,5 кв. м.).

3. Публичный сервитут устанавливается сроком на 10 лет.

4. Утвердить схему расположения границ публичного сервитута, расположенного в Приморском крае, городском округе Большой Камень, на землях государственная собственность на которые не разграничена и частях земельных участков с кадастровыми номерами: 25:36:000000:1845 25:36:000000:1890, 25:36:000000:, 25:36:000000:2165, 25:36:010201:16215, 25:36:010201:16548, 25:36:010202:375, 25:36:010202:517, 25:36:010202:2347 25:36:010202:2351, 25:36:010202:2592, 25:36:010202:2614, 25:36:010202:2857, 25:36:010202:3307, 25:36:010202:3308, 25:36:010202:3325 (приложение № 1).

5. Установить свободный график проведения работ при осуществлении деятельности, для обеспечения которой устанавливается публичный сервитут.

6. Установить, что обладатель публичного сервитута (КГУП «Приморский водоканал») обязан привести земельный участок в состояние, пригодное для использования в соответствии с видами разрешенного использования, снести инженерные сооружения, размещенные на основании публичного сервитута, в сроки, предусмотренные пунктом 8 статьи 39.50 Земельного кодекса Российской Федерации.

7. Плата за публичный сервитут в отношении частей земельных участков с кадастровыми номерами 25:36:000000:1845, 25:36:010202:2351, 25:36:010202:2614, 25:36:000000:1938, 25:36:010202:3308, 25:36:010202:3307, 25:36:010202:2592, 25:36:010202:2347, 25:36:010202:517, 25:36:010201:16548, 25:36:010201:16215, а также земельных участков, государственная собственность на которые не разграничена, вносится обладателем публичного сервитута (краевое государственное унитарное предприятие «Приморский водоканал») единовременным платежом не позднее шести месяцев со дня вступления в силу настоящего постановления, путем перечисления на счет УФК по Приморскому краю (Администрация ГО Большой Камень) р/с № 03100643000000012000, к/с № 40102810545370000012, Дальневосточное ГУ Банка России//УФК по Приморскому краю, г. Владивосток, БИК 010507002 ОКТМО 05 706 000, ИНН 2503005665 КПП 250301001, код платежа 902 1 11 05312 04 0000 120 (приложение № 2).

8. Обладателю публичного сервитута (КГУП «Приморский водоканал») обеспечить заключение соглашения об установлении публичного сервитута в соответствии со статьёй 39.47 Земельного кодекса Российской Федерации:

8.1. с правообладателем земельного участка с кадастровым номером 25:36:010202:3325 (Еленский В.В.);

8.2. с правообладателем земельного участка с кадастровым номером 25:36:010202:375 (Волкова Е.А.);

8.3. с правообладателем земельного участка с кадастровым номером 25:36:000000:1890 (Министерство имущественных и земельных отношений Приморского края).

9. Публичный сервитут в отношении части земельного участка с кадастровым номером 25:36:010202:2857 считается безвозмездным в соответствии с подпунктом 3 пункта 6 статьи 39.46 Земельного кодекса Российской Федерации.

10. Управлению имущественных отношений администрации городского округа Большой Камень в течение пяти рабочих дней со дня принятия настоящего постановления:

10.1. Направить копию постановления в Управление Росреестра по Приморскому краю для внесения сведений об установлении публичного сервитута в Единый государственный реестр недвижимости;

10.2. Направить копию данного постановления по почтовому адресу обладателя публичного сервитута: 690088, Приморский край, г. Владивосток, ул. Некрасовская, д. 122, в отношении которого принято решение об установлении публичного сервитута;


10.3. Направить копию данного постановления правообладателям земельных участков, чьи права зарегистрированы в Едином государственном реестре недвижимости.

11. Управлению имущественных отношений администрации городского округа Большой Камень в течение пяти рабочих дней со дня принятия настоящего постановления обеспечить опубликование настоящего постановления в газете «ЗАО» и разместить в информационно-телекоммуникационной сети «Интернет» на официальном сайте органов

местного самоуправления городского округа Большой Камень.

12. Настоящее постановление вступает в силу со дня его официального опубликования.

Глава городского округа

A handwritten signature in black ink, consisting of several overlapping, fluid strokes that form a cursive, somewhat abstract shape. The signature is positioned to the right of the text 'Глава городского округа' and above the printed name 'Р.С. Абушаев'.

Р.С. Абушаев

ОПИСАНИЕ МЕСТОПОЛОЖЕНИЯ ГРАНИЦ

Публичный сервитут, установленный в соответствии с главой 7 Земельного кодекса Российской Федерации №136-ФЗ от 25.10.2001 в целях размещения объекта «Внеплощадочные сети водоснабжения для жилого микрорайона «Нагорный» на территории опережающего социально-экономического развития «Большой камень»

(наименование объекта, местоположение границ которого описано (далее - объект)

ОПИСАНИЕ МЕСТОПОЛОЖЕНИЯ ГРАНИЦ

Публичный сервитут, установленный в соответствии с главой 7 Земельного кодекса Российской Федерации №136-ФЗ от 25.10.2001 в целях размещения объекта «Внеплощадочные сети водоснабжения для жилого микрорайона «Нагорный» на территории опережающего социально-экономического развития «Большой камень»
(наименование объекта, местоположение границ которого описано)

№ п/п	Содержание	Номера листов
1	2	3
1	Сведения об объекте	3
2	Сведения о местоположении границ объекта	4
3	Сведения о местоположении измененных (уточненных) границ объекта	9
4	План границ	10

ОПИСАНИЕ МЕСТОПОЛОЖЕНИЯ ГРАНИЦ

Публичный сервитут, установленный в соответствии с главой 7 Земельного кодекса Российской Федерации №136-ФЗ от 25.10.2001 в целях размещения объекта «Внеплощадочные сети водоснабжения для жилого микрорайона «Нагорный» на территории опережающего социально-экономического развития «Большой камень»

(наименование объекта, местоположение границ которого описано)

Сведения об объекте

№ п/п	Характеристики объекта	Описание характеристик
1	2	3
1	Местоположение объекта	край Приморский, г. Большой Камень
2	Площадь объекта ± величина погрешности определения площади ($P \pm \Delta P$)	8311±32 кв.м
3	Иные характеристики объекта	Публичный сервитут, установленный в соответствии с главой 7 Земельного кодекса Российской Федерации №136-ФЗ от 25.10.2001 в целях размещения сетей водоснабжения, сроком на 10 лет

ОПИСАНИЕ МЕСТОПОЛОЖЕНИЯ ГРАНИЦ

Публичный сервитут, установленный в соответствии с главой 7 Земельного кодекса Российской Федерации №136-ФЗ от 25.10.2001 в целях размещения объекта «Внеплощадочные сети водоснабжения для жилого микрорайона «Нагорный» на территории опережающего социально-экономического развития «Большой камень»
(наименование объекта, местоположение границ которого описано)

Сведения о местоположении границ объекта1. Система координат *МСК-25, Зона 2*

2. Сведения о характерных точках границ объекта

Обозначение характерных точек границ	Координаты, м		Метод определения координат характерной точки	Средняя квадратическая погрешность положения характерной точки (M_t), м	Описание обозначения точки на местности (при наличии)
	X	Y			
1	2	3	4	5	6
1	358740.33	2188055.18	Картометрический метод	0.50	—
2	358738.73	2188066.47	Картометрический метод	0.50	—
3	358717.65	2188063.56	Картометрический метод	0.50	—
4	358716.08	2188026.93	Картометрический метод	0.50	—
5	358678.07	2188013.14	Картометрический метод	0.50	—
6	358676.52	2188004.42	Картометрический метод	0.50	—
7	358660.64	2187995.07	Картометрический метод	0.50	—
8	358661.34	2187990.93	Картометрический метод	0.50	—
9	358619.18	2187971.48	Картометрический метод	0.50	—
10	358590.14	2187959.17	Картометрический метод	0.50	—
11	358576.85	2187950.67	Картометрический метод	0.50	—
12	358572.40	2187947.82	Картометрический метод	0.50	—
13	358562.79	2187939.26	Картометрический метод	0.50	—
14	358558.78	2187935.69	Картометрический метод	0.50	—
15	358542.07	2187915.13	Картометрический метод	0.50	—
16	358510.40	2187866.93	Картометрический метод	0.50	—
17	358499.75	2187850.56	Картометрический метод	0.50	—
18	358483.28	2187831.29	Картометрический метод	0.50	—
19	358468.59	2187817.64	Картометрический метод	0.50	—

ОПИСАНИЕ МЕСТОПОЛОЖЕНИЯ ГРАНИЦ

Публичный сервитут, установленный в соответствии с главой 7 Земельного кодекса Российской Федерации №136-ФЗ от 25.10.2001 в целях размещения объекта «Внеплощадочные сети водоснабжения для жилого микрорайона «Нагорный» на территории опережающего социально-экономического развития «Большой камень»

(наименование объекта, местоположение границ которого описано)

Сведения о местоположении границ объекта

1	2	3	4	5	6
20	358458.39	2187809.33	Картометрический метод	0.50	—
21	358456.67	2187805.03	Картометрический метод	0.50	—
22	358451.07	2187800.90	Картометрический метод	0.50	—
23	358440.58	2187795.05	Картометрический метод	0.50	—
24	358408.07	2187781.56	Картометрический метод	0.50	—
25	358402.70	2187781.83	Картометрический метод	0.50	—
26	358394.78	2187796.28	Картометрический метод	0.50	—
27	358382.25	2187818.01	Картометрический метод	0.50	—
28	358377.92	2187826.02	Картометрический метод	0.50	—
29	358363.33	2187862.02	Картометрический метод	0.50	—
30	358360.52	2187871.33	Картометрический метод	0.50	—
31	358342.76	2187952.71	Картометрический метод	0.50	—
32	358326.34	2187975.82	Картометрический метод	0.50	—
33	358315.02	2187995.27	Картометрический метод	0.50	—
34	358303.90	2188009.36	Картометрический метод	0.50	—
35	358292.50	2188024.45	Картометрический метод	0.50	—
36	358290.83	2188029.91	Картометрический метод	0.50	—
37	358265.11	2188079.83	Картометрический метод	0.50	—
38	358265.43	2188095.73	Картометрический метод	0.50	—
39	358252.63	2188149.82	Картометрический метод	0.50	—
40	358204.79	2188138.51	Картометрический метод	0.50	—
41	358197.47	2188140.71	Картометрический метод	0.50	—
42	358198.13	2188144.71	Картометрический метод	0.50	—

ОПИСАНИЕ МЕСТОПОЛОЖЕНИЯ ГРАНИЦ

Публичный сервитут, установленный в соответствии с главой 7 Земельного кодекса Российской Федерации №136-ФЗ от 25.10.2001 в целях размещения объекта «Внеплощадочные сети водоснабжения для жилого микрорайона «Нагорный» на территории опережающего социально-экономического развития «Большой камень»

(наименование объекта, местоположение границ которого описано)

Сведения о местоположении границ объекта

1	2	3	4	5	6
43	358187.61	2188146.45	Картометрический метод	0.50	—
44	358183.93	2188132.87	Картометрический метод	0.50	—
45	358204.44	2188126.72	Картометрический метод	0.50	—
46	358244.19	2188136.11	Картометрический метод	0.50	—
47	358254.00	2188094.52	Картометрический метод	0.50	—
48	358253.65	2188077.01	Картометрический метод	0.50	—
49	358295.80	2188000.44	Картометрический метод	0.50	—
50	358305.00	2187997.35	Картометрический метод	0.50	—
51	358306.04	2187994.05	Картометрический метод	0.50	—
52	358311.02	2187988.45	Картометрический метод	0.50	—
53	358330.01	2187961.68	Картометрический метод	0.50	—
54	358331.08	2187958.36	Картометрический метод	0.50	—
55	358337.91	2187937.15	Картометрический метод	0.50	—
56	358349.45	2187892.54	Картометрический метод	0.50	—
57	358358.68	2187864.20	Картометрический метод	0.50	—
58	358362.92	2187849.68	Картометрический метод	0.50	—
59	358365.08	2187842.96	Картометрический метод	0.50	—
60	358396.22	2187776.37	Картометрический метод	0.50	—
61	358406.27	2187771.55	Картометрический метод	0.50	—
62	358423.71	2187777.70	Картометрический метод	0.50	—
63	358442.84	2187786.57	Картометрический метод	0.50	—
64	358461.62	2187798.43	Картометрический метод	0.50	—
65	358463.39	2187805.16	Картометрический метод	0.50	—

ОПИСАНИЕ МЕСТОПОЛОЖЕНИЯ ГРАНИЦ

Публичный сервитут, установленный в соответствии с главой 7 Земельного кодекса Российской Федерации №136-ФЗ от 25.10.2001 в целях размещения объекта «Внеплощадочные сети водоснабжения для жилого микрорайона «Нагорный» на территории опережающего социально-экономического развития «Большой камень»

(наименование объекта, местоположение границ которого описано)

Сведения о местоположении границ объекта

1	2	3	4	5	6
66	358478.38	2187817.46	Картометрический метод	0.50	—
67	358486.45	2187819.66	Картометрический метод	0.50	—
68	358492.78	2187826.05	Картометрический метод	0.50	—
69	358503.81	2187838.93	Картометрический метод	0.50	—
70	358519.54	2187859.75	Картометрический метод	0.50	—
71	358520.08	2187869.42	Картометрический метод	0.50	—
72	358547.48	2187911.32	Картометрический метод	0.50	—
73	358562.79	2187930.27	Картометрический метод	0.50	—
74	358583.92	2187947.12	Картометрический метод	0.50	—
75	358590.96	2187951.65	Картометрический метод	0.50	—
76	358599.72	2187952.07	Картометрический метод	0.50	—
77	358606.94	2187956.72	Картометрический метод	0.50	—
78	358619.17	2187963.08	Картометрический метод	0.50	—
79	358630.29	2187968.12	Картометрический метод	0.50	—
80	358664.46	2187979.64	Картометрический метод	0.50	—
81	358668.84	2187986.67	Картометрический метод	0.50	—
82	358686.83	2187997.26	Картометрический метод	0.50	—
83	358688.14	2188004.67	Картометрический метод	0.50	—
84	358727.14	2188018.82	Картометрический метод	0.50	—
85	358728.64	2188053.57	Картометрический метод	0.50	—
1	358740.33	2188055.18	Картометрический метод	0.50	—

ОПИСАНИЕ МЕСТОПОЛОЖЕНИЯ ГРАНИЦ

Публичный сервитут, установленный в соответствии с главой 7 Земельного кодекса Российской Федерации №136-ФЗ от 25.10.2001 в целях размещения объекта «Внеплощадочные сети водоснабжения для жилого микрорайона «Нагорный» на территории опережающего социально-экономического развития «Большой камень»

(наименование объекта, местоположение границ которого описано)

Сведения о местоположении границ объекта**3. Сведения о характерных точках части (частей) границы объекта**

Обозначение характерных точек части границы	Координаты, м		Метод определения координат характерной точки	Средняя квадратическая погрешность положения характерной точки (M_t), м	Описание обозначения точки на местности (при наличии)
	X	Y			
1	2	3	4	5	6
Часть № —					
—	—	—	—	—	—

ОПИСАНИЕ МЕСТОПОЛОЖЕНИЯ ГРАНИЦ

Публичный сервитут, установленный в соответствии с главой 7 Земельного кодекса Российской Федерации №136-ФЗ от 25.10.2001 в целях размещения объекта «Внеплощадочные сети водоснабжения для жилого микрорайона «Нагорный» на территории опережающего социально-экономического развития «Большой камень»
(наименование объекта, местоположение границ которого описано)

План границ объекта**Основной лист**

Масштаб 1: 5000

Используемые условные знаки и обозначения:

- — область выносного листа,
23 — номер выносного листа.

Остальные используемые условные знаки и обозначения приведены на отдельной странице в конце раздела.

Подпись _____ Родюков А. А. Дата 05 июля 2022 г.



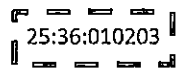

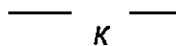

Место для оттиска печати (при наличии) лица, составившего описание местоположения границ объекта

ОПИСАНИЕ МЕСТОПОЛОЖЕНИЯ ГРАНИЦ

Публичный сервитут, установленный в соответствии с главой 7 Земельного кодекса Российской Федерации №136-ФЗ от 25.10.2001 в целях размещения объекта «Внеплощадочные сети водоснабжения для жилого микрорайона «Нагорный» на территории опережающего социально-экономического развития «Большой камень»

(наименование объекта, местоположение границ которого описано)

План границ объекта**Используемые условные знаки и обозначения:**

- | | |
|---|--|
|  | – граница публичного сервитута, |
|  | – обозначение и граница земельного участка, сведения о которой имеются в ЕГРН, |
|  | – обозначение и граница кадастрового квартала, |
|  | – обозначение проектируемых сетей водоснабжения, |
|  | – обозначение проектируемых сетей водоотведения, |
|  | – характерная точка объекта. |

Приложение № 2
к постановлению администрации
городского округа Большой Камень
от 19.09.2022 № 2023

Расчет размера платы за публичный сервитут

Кадастровый номер земельного участка	Площадь земельного участка (кв. м)	Кадастровая стоимость земельного участка (руб.)	Годовая плата за публичный сервитут (руб.)	Годовая плата за публичный сервитут в отношении 602,9 кв. м (руб.)
1	2	3	4	5
25:36:010201:16215	16976	39333,33	3,93	0,14

1. Плата за публичный сервитут в отношении части земельного участка с кадастровым номером 25:36:010201:16215 площадью 602,9 кв. м. за год составляет: $39333,33 * 0,01\% / 16976 \text{ кв. м.} * 602,9 \text{ кв. м} = 0,14 \text{ руб.}$

2. Плата за публичный сервитут за 10 лет составляет: $0,14 \text{ руб.} * 10 \text{ лет} = 1,40 \text{ руб.}$

Кадастровый номер земельного участка	Площадь земельного участка (кв. м)	Кадастровая стоимость земельного участка (руб.)	Годовая плата за публичный сервитут (руб.)	Годовая плата за публичный сервитут в отношении 9,1 кв. м (руб.)
1	2	3	4	5
25:36:010201:16548	33	32408,36	3,24	0,89

1. Плата за публичный сервитут в отношении части земельного участка с кадастровым номером 25:36:010201:16548 площадью 9,1 кв. м. за год составляет: $32408,36 * 0,01\% * 9,1 \text{ кв. м} / 33 \text{ кв. м.} = 0,89 \text{ руб.}$

2. Плата за публичный сервитут за 10 лет составляет: $0,89 \text{ руб.} * 10 \text{ лет} = 8,90 \text{ руб.}$

Кадастровый номер земельного участка	Площадь земельного участка (кв. м)	Кадастровая стоимость земельного участка (руб.)	Годовая плата за публичный сервитут (руб.)	Годовая плата за публичный сервитут в отношении 188,1 кв. м (руб.)
1	2	3	4	5
25:36:000000:1845	104983	32389115,55	3238,91	5,80

1. Плата за публичный сервитут в отношении части земельного участка с кадастровым номером 25:36:000000:1845 площадью 188,1 кв. м. за год составляет: $32\,389\,115,55 * 0,01\% * 188,1 \text{ кв. м} / 104983 \text{ кв. м.} = 5,80 \text{ руб.}$

2. Плата за публичный сервитут за 10 лет составляет: $5,8 \text{ руб.} \times 10 \text{ лет} = 58 \text{ руб.}$

Кадастровый номер земельного участка	Площадь земельного участка (кв. м)	Кадастровая стоимость земельного участка (руб.)	Годовая плата за публичный сервитут (руб.)	Годовая плата за публичный сервитут в отношении 747,5 кв. м (руб.)
1	2	3	4	5
25:36:010202:517	1484,14	513144,96	51,31	25,85

1. Плата за публичный сервитут в отношении части земельного участка с кадастровым номером 25:36:010202:517 площадью 747,5 кв. м. за год составляет: $513144,96 * 0,01\% / 1484,14 \text{ кв. м} * 747,5 \text{ кв. м.} = 25,85 \text{ руб.}$

2. Плата за публичный сервитут за 10 лет составляет: $25,85 \text{ руб.} \times 10 \text{ лет} = 258,50 \text{ руб.}$

Кадастровый номер земельного участка	Площадь земельного участка (кв. м)	Кадастровая стоимость земельного участка (руб.)	Годовая плата за публичный сервитут (руб.)	Годовая плата за публичный сервитут в отношении 26,3 кв. м (руб.)
1	2	3	4	5
25:36:010202:2347	388	134151,93	13,42	0,91

1. Плата за публичный сервитут в отношении части земельного участка с кадастровым номером 25:36:010202:2347 площадью 26,3 кв. м. за год составляет: $134151,93 * 0,01\% / 388 \text{ кв. м} * 26,3 \text{ кв. м.} = 0,91 \text{ руб.}$

2. Плата за публичный сервитут за 10 лет составляет: $0,91 \text{ руб.} \times 10 \text{ лет} = 9,10 \text{ руб.}$

Кадастровый номер земельного участка	Площадь земельного участка (кв. м)	Кадастровая стоимость земельного участка (руб.)	Годовая плата за публичный сервитут (руб.)	Годовая плата за публичный сервитут в отношении 2347,1 кв. м (руб.)
1	2	3	4	5
25:36:010202:2592	9600	3319222,99	331,92	81,15

1. Плата за публичный сервитут в отношении части земельного участка с кадастровым номером 25:36:010202:2592 площадью 2347,1 кв. м. за год составляет: $3319222,99 * 0,01\% / 9600 \text{ кв. м} * 2347,1 \text{ кв. м.} = 81,15 \text{ руб.}$

2. Плата за публичный сервитут за 10 лет составляет: $81,15 \text{ руб.} * 10 \text{ лет} = 811,5 \text{ руб.}$

Кадастровый номер земельного участка	Площадь земельного участка (кв. м)	Кадастровая стоимость земельного участка (руб.)	Годовая плата за публичный сервитут (руб.)	Годовая плата за публичный сервитут в отношении 77,40 кв. м (руб.)
1	2	3	4	5
25:36:010202:3307	359	313698,12	31,37	6,76

1. Плата за публичный сервитут в отношении части земельного участка с кадастровым номером 25:36:010202:3307 площадью 77,40 кв. м. за год составляет: $313698,12 * 0,01\% / 359 \text{ кв. м} * 77,40 \text{ кв. м.} = 6,76 \text{ руб.}$

2. Плата за публичный сервитут за 10 лет составляет: $6,76 \text{ руб.} * 10 \text{ лет} = 67,60 \text{ руб.}$

Кадастровый номер земельного участка	Площадь земельного участка (кв. м)	Кадастровая стоимость земельного участка (руб.)	Годовая плата за публичный сервитут (руб.)	Годовая плата за публичный сервитут в отношении 174,9 кв. м (руб.)
1	2	3	4	5
25:36:010202:3308	2429	1536706,67	15,37	11,07

1. Плата за публичный сервитут в отношении части земельного участка с кадастровым номером 25:36:010202:3308 площадью 174,9 кв. м. за год составляет: $1536706,67 * 0,01\% / 2429 \text{ кв. м} * 174,90 \text{ кв. м.} = 11,07 \text{ руб.}$

2. Плата за публичный сервитут за 10 лет составляет: $11,07 \text{ руб.} * 10 \text{ лет} = 110,70 \text{ руб.}$

Кадастровый номер земельного участка	Площадь земельного участка (кв. м)	Кадастровая стоимость земельного участка (руб.)	Годовая плата за публичный сервитут (руб.)	Годовая плата за публичный сервитут в отношении 1137,20 кв. м (руб.)
1	2	3	4	5
25:36:000000:1938	37569	60333	6,03	

1. Плата за публичный сервитут в отношении части земельного участка с кадастровым номером 25:36:000000:1938 площадью 1137,20 кв. м. за год составляет: $60333 * 0,01\% / 37569 \text{ кв. м} * 1137,20 \text{ кв. м.} = 0,18 \text{ руб.}$

2. Плата за публичный сервитут за 10 лет составляет: $0,18 \text{ руб.} * 10 \text{ лет} = 1,80 \text{ руб.}$

Кадастровый номер земельного участка	Площадь земельного участка (кв. м)	Кадастровая стоимость земельного участка (руб.)	Годовая плата за публичный сервитут (руб.)	Годовая плата за публичный сервитут в отношении 21,40 кв. м (руб.)
1	2	3	4	5
25:36:010202:2614	108	123429,22	12,34	2,45

1. Плата за публичный сервитут в отношении части земельного участка с кадастровым номером 25:36:010202:2614 площадью 21,40 кв. м. за год составляет: $123429,22 * 0,01\% / 108 \text{ кв. м} * 21,40 \text{ кв. м.} = 2,45 \text{ руб.}$

2. Плата за публичный сервитут за 10 лет составляет: $2,45 \text{ руб.} * 10 \text{ лет} = 24,50 \text{ руб.}$

Кадастровый номер земельного участка	Площадь земельного участка (кв. м)	Кадастровая стоимость земельного участка (руб.)	Годовая плата за публичный сервитут (руб.)	Годовая плата за публичный сервитут в отношении 61 кв. м (руб.)
1	2	3	4	5
25:36:010202:2351	178	61543,93	6,15	2,11

1. Плата за публичный сервитут в отношении части земельного участка с кадастровым номером 25:36:010202:2351 площадью 61 кв. м. за год составляет: $61543,93 * 0,01\% / 178 \text{ кв. м} * 61 \text{ кв. м.} = 2,11 \text{ руб.}$

2. Плата за публичный сервитут за 10 лет составляет: $2,11 \text{ руб.} * 10 \text{ лет} = 21,10 \text{ руб.}$

Средний уровень кадастровой стоимости земельных участков по городскому округу Большой Камень	Площадь земельного участка (кв. м)	Годовая плата за публичный сервитут в отношении 45,5 кв. м (руб.)
1	2	5
644,02	45,5	2,93

1. Плата за публичный сервитут в отношении земельного участка, государственная собственность на который не разграничена площадью 7087 кв. м. за год составляет: $644,02 * 0,01\% * 45,5 = 2,93$ руб.

2. Плата за публичный сервитут за 10 лет составляет: $2,93$ руб. \times 10 лет = 29,30 руб.

Средний уровень кадастровой стоимости земельных участков по городскому округу Большой Камень	Площадь земельного участка (кв. м)	Годовая плата за публичный сервитут в отношении 2339,5 кв. м (руб.)
1	2	5
644,02	2339,5	150,67

1. Плата за публичный сервитут в отношении земельного участка, государственная собственность на который не разграничена площадью 7087 кв. м. за год составляет: $644,02 * 0,01\% * 2339,5 = 150,67$ руб.

2. Плата за публичный сервитут за 10 лет составляет: $150,67$ руб. \times 10 лет = 1506,7 руб.