

Утверждена

(наименование документа об утверждении, включая наименования органов государственной власти или

органов местного самоуправления, принявших решение об утверждении схемы или

подписавших соглашение о перераспределении земельных участков)

от

№

Схема расположения земельного участка или земельных участков на кадастровом плане территории

Площадь земельного участка

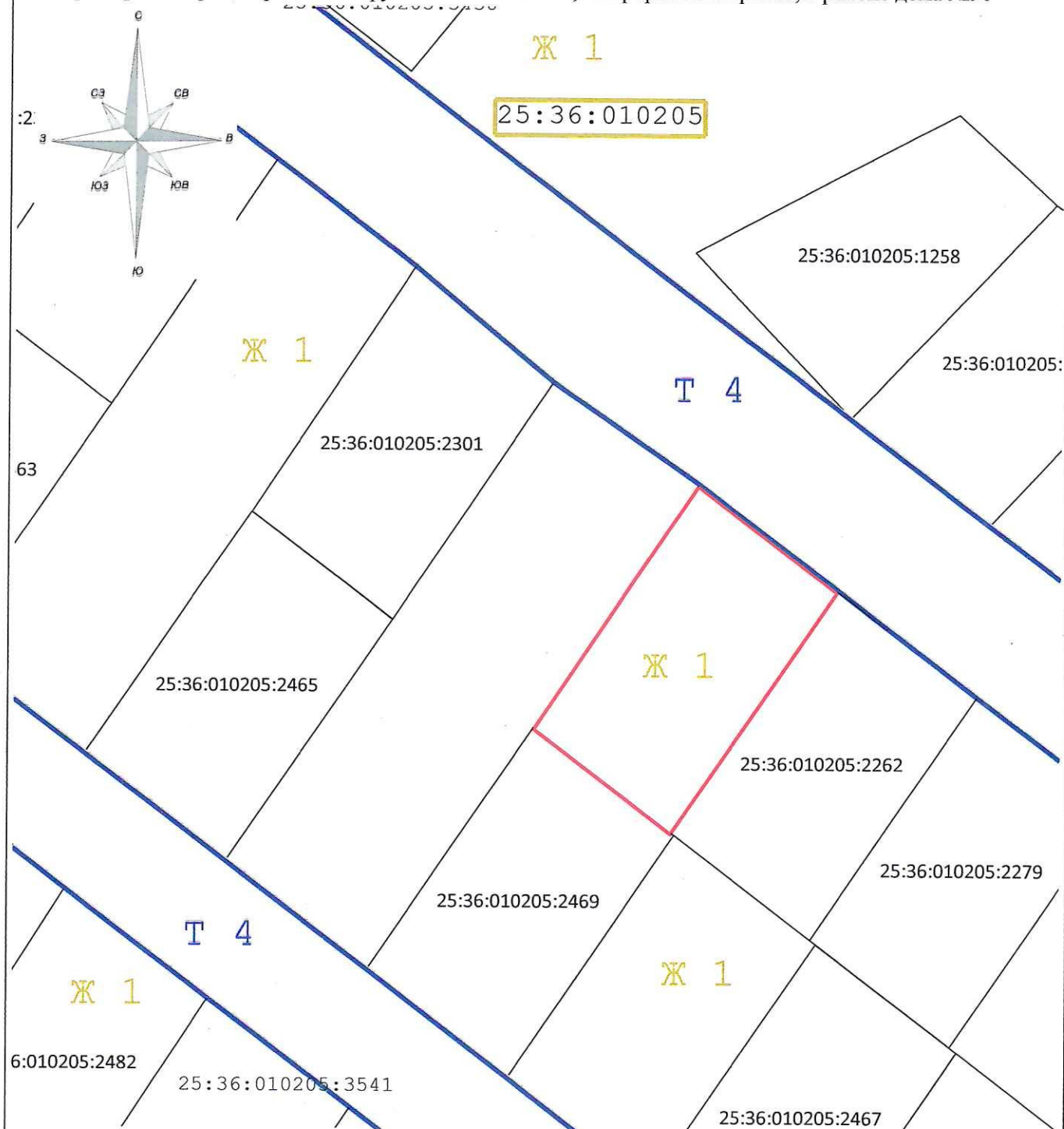
1 473 м²

(указывается проектная площадь образуемого земельного участка, вычисленная с использованием технологических и программных средств, в том числе размещенных на официальном сайте федерального органа исполнительной власти, уполномоченного Правительством Российской Федерации на осуществление государственного кадастрового учета, государственной регистрации прав, ведение Единого государственного реестра недвижимости и предоставление сведений, содержащихся в Едином государственном реестре недвижимости, в информационно-телекоммуникационной сети "Интернет" (далее - официальный сайт), с округлением до 1 квадратного метра. Указанное значение площади земельного участка может быть уточнено при проведении кадастровых работ не более чем на десять процентов)

Обозначение характерных точек границ	Координаты, м	
	(указываются в случае подготовки схемы расположения земельного участка с использованием технологических и программных средств, в том числе размещенных на официальном сайте. Значения координат, полученные с использованием указанных технологических и программных средств, указываются с округлением до 0,01 метра)	
	X	Y
1	2	3
1	353 986,01	2 186 108,04
2	353 968,25	2 186 131,34
3	354 009,44	2 186 159,49
4	354 027,54	2 186 135,84
1	353 986,01	2 186 108,04

Адрес (местоположение)






Приморский край, городской округ Большой Камень, микрорайон Морской, в районе дома №90



Система координат МСК 25, зона 2

Масштаб 1:1 000

Условные обозначения:

-  - Часть границы вновь образуемого земельного участка.
-  - Часть границы участка, сведения ЕГРН о которой позволяют однозначно определить ее положение на местности.
-  - Граница территориальной зоны.
- 25:36:010205:2301 - Кадастровый номер земельного участка, сведения о котором содержатся в сведениях ГКН.
-  - Номер кадастрового квартала.
-  - Обозначение территориальной зоны.