

## Утверждена

(наименование документа об утверждении, включая наименования органов государственной власти или

органов местного самоуправления, принявших решение об утверждении схемы или

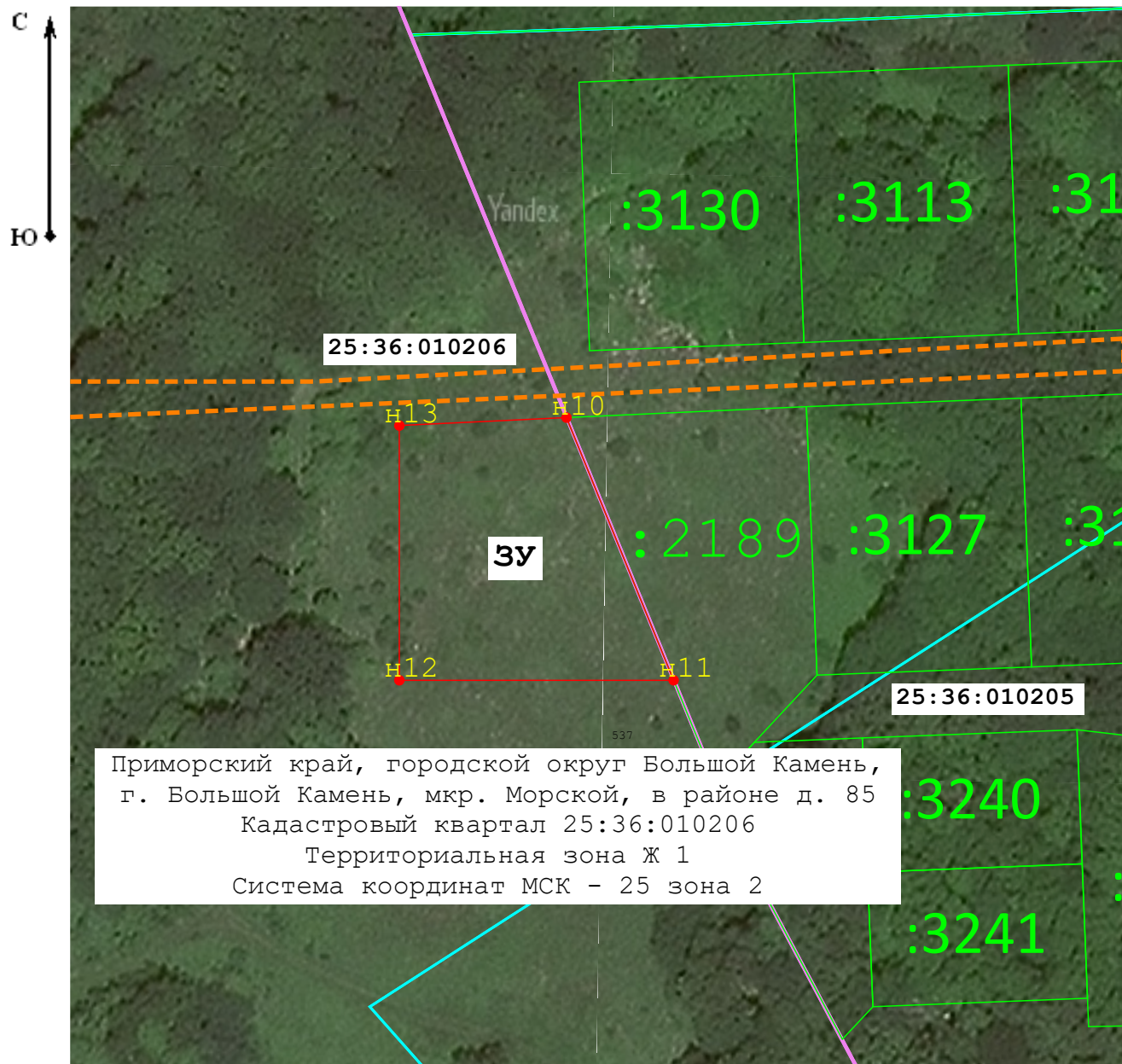
подписавших соглашение о перераспределении земельных участков)

от

№

### Схема расположения земельного участка или земельных участков на кадастровом плане территории

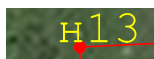






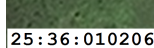
Площадь земельного участка 1 985 м <sup>2</sup> (указывается проектная площадь образуемого земельного участка, вычисленная с использованием технологических и программных средств, в том числе размещенных на официальном сайте федерального органа исполнительной власти, уполномоченного Правительством Российской Федерации на осуществление государственного кадастрового учета, государственной регистрации прав, ведение Единого государственного реестра недвижимости и предоставление сведений, содержащихся в Едином государственном реестре недвижимости, в информационно-телекоммуникационной сети "Интернет" (далее - официальный сайт), с округлением до 1 квадратного метра. Указанное значение площади земельного участка может быть уточнено при проведении кадастровых работ не более чем на десять процентов)		
Обозначение характерных точек границ	Координаты, м (указываются в случае подготовки схемы расположения земельного участка с использованием технологических и программных средств, в том числе размещенных на официальном сайте. Значения координат, полученные с использованием указанных технологических и программных средств, указываются с округлением до 0,01 метра)	
	X	Y
1	2	3
н10	354 635,73	2 185 190,28
н11	354 586,88	2 185 210,23
н12	354 586,88	2 185 159,14
н13	354 634,25	2 185 159,14
н10	354 635,73	2 185 190,28



Приморский край, городской округ Большой Камень,  
г. Большой Камень, мкр. Морской, в районе д. 85  
Кадастровый квартал 25:36:010206  
Территориальная зона Ж 1  
Система координат МСК - 25 зона 2

Масштаб 1:1 200

#### Условные обозначения:

-  - характерная точка границы земельного участка, сведения о которой отсутствуют в ЕГРН, местоположение которой определено при кадастровых работах (новая характерная точка)
-  - Условное обозначение вновь образованного земельного участка
-  - Граница кадастрового квартала 25:36:010206
-  - Слой спутникового снимка
-  - Часть водоохранной зоны Японского моря 25:00-6.323
-  - Доступ к земельному участку (проход, проезд)
-  - часть границы, местоположение которой определено при выполнении кадастровых работ
-  - Номер кадастрового квартала