

УТВЕРЖДЕНО

Постановлением администрации

(наименование документа об утверждении, включая

городского округа

наименования органов государственной власти или

Большой Камень

органов местного самоуправления, принявших

решение об утверждении схемы или подписавших
соглашение о перераспределении земельных участков)

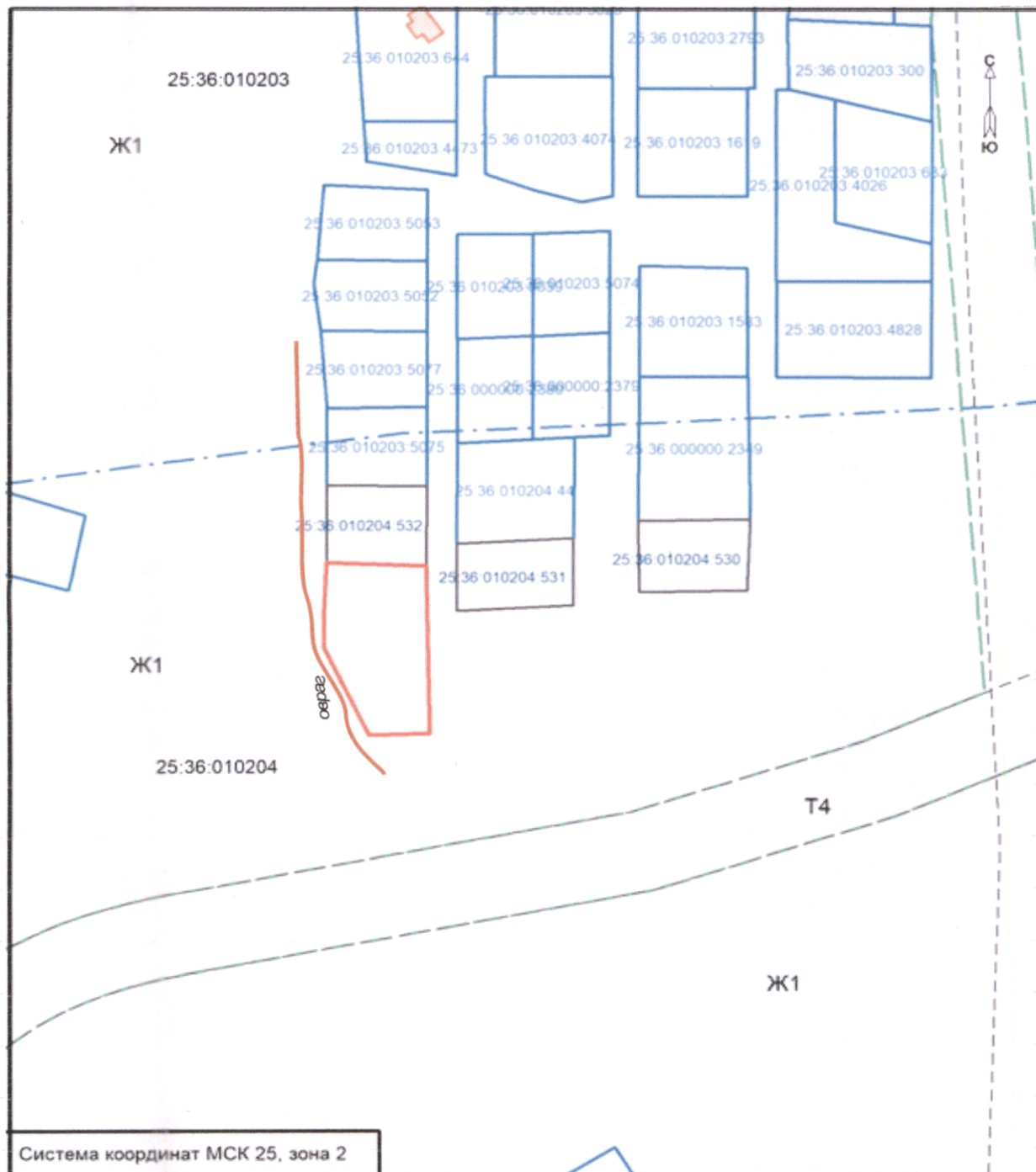
от _____ N _____

**Схема расположения земельного участка или земельных участков
на кадастровом плане территории**

Адрес (местонахождение) земельных участков:






Российская Федерация, Приморский край, городской округ Большой Камень,
г. Большой Камень, ул. Грибная, в районе д. 17

Условный номер земельного участка -		
Площадь земельного участка 2000 м2		
Обозначение характерных точек границ	Координаты, м	
	X	Y
1	2	3
1	356429.24	2189107.52
2	356427.32	2189141.75
3	356365.04	2189141.60
4	356364.88	2189120.71
5	356397.70	2189106.10
6	356411.98	2189106.33
1	356429.24	2189107.52



Условные обозначения:

Масштаб 1:2000

- | | | | |
|---|---|--|------------------------------------|
|  | - граница образуемого земельного участка площадью 2000 м2 |  | - граница территориальной зоны |
|  | - граница и кадастровый номер земельного участка, стоящего на ГКУ |  | - граница кадастрового квартала |
|  | - граница и кадастровый номер здания, сооружения, стоящего на ГКУ | 25:36:010204 | - номер кадастрового квартала |
| | | Ж1 | - обозначение территориальной зоны |