



**АДМИНИСТРАЦИЯ
ГОРОДСКОГО ОКРУГА БОЛЬШОЙ КАМЕНЬ**

ПОСТАНОВЛЕНИЕ

22.11.2019

№ 1586

Об установлении публичного сервитута

Рассмотрев ходатайство акционерного общества «Дальневосточная распределительная сетевая компания» филиал «Приморские электрические сети» (вх. № 01/12971 от 8 октября 2019 года) об установлении публичного сервитута, в соответствии со статьей 23, пунктом 1 статьи 39.37, пунктом 4 статьи 39.38, статьей 39.43, пункта 1 статьи 39.45, пунктом 3 статьи 39.47 Земельного кодекса Российской Федерации, пунктом 3, пунктом 4 статьи 3.6 Федерального закона от 25 октября 2001 года № 137-ФЗ «О введении в действие Земельного кодекса Российской Федерации», Федеральным законом от 6 октября 2003 года № 131-ФЗ «Об общих принципах организации местного самоуправления в Российской Федерации», в соответствии с пунктом 4 Таблицы 2.5.3. раздела 2 Приложения к решению Думы городского округа ЗАТО Большой от 28 июня 2007 года № 37 «Об утверждении Генерального плана городского округа Большой Камень», руководствуясь статьей 29 Устава городского округа Большой Камень, администрация городского округа Большой Камень

ПОСТАНОВЛЯЕТ:

1. Установить публичный сервитут в интересах Акционерного

общества «Дальневосточная распределительная сетевая компания» в отношении части земельного участка, общей площадью 0,0095 га (95 кв. м.), входящего в состав земельного участка с кадастровым номером 25:36:010102:25, расположенного по адресу (описание местоположения): Приморский край, г. Большой Камень, ул. Зелёная, д. 3, строение 1.

2. Публичный сервитут, указанный в пункте 1 настоящего постановления, устанавливается в целях размещения объекта электросетевого хозяйства, который необходим для организации электроснабжения населения, проживающего в жилых домах по адресам: ул. Академика Крылова, д. № 2, № 28; ул. Академика Курчатова, д. № 2, № 4, № 6, № 8, № 10; ул. им. В.А. Маслакова, д. № 18, № 20, № 22; ул. Ал. Труда, д. № 2, № 9, № 31; ул. Гагарина, д. № 27; социальные объекты: муниципальное бюджетное общеобразовательное учреждение средняя общеобразовательная школа № 2 по ул. К. Маркса, д. 2 и муниципальное бюджетное общеобразовательное учреждение средняя общеобразовательная школа № 4 по ул. им. В.А. Маслакова, д. 16, с целью дальнейшей эксплуатации трансформаторной подстанции (ТП-1025).

3. Публичный сервитут устанавливается сроком на 49 лет.

4. Утвердить схему расположения границ публичного сервитута, расположенного в Приморском крае, г. Большой Камень, ул. Зелёная, д. 3, строение 1 (прилагается).

5. Установить свободный график проведения работ при осуществлении деятельности, для обеспечения которой устанавливается публичный сервитут.

6. Установить, что обладатель публичного сервитута (АО «Дальневосточная распределительная сетевая компания») обязан привести земельный участок в состояние, пригодное для использования в соответствии с видами разрешенного использования, снести инженерные сооружения, размещенные на основании публичного сервитута, в сроки, предусмотренные пунктом 8 статьи 39.50 Земельного кодекса Российской

Федерации.

7. Управлению имущественных отношений администрации городского округа Большой Камень в течение пяти рабочих дней со дня принятия настоящего постановления:

7.1. Направить копию постановления в Управление Росреестра по Приморскому краю для внесения сведений об установлении публичного сервитута в Единый государственный реестр недвижимости;

7.2. Направить копию данного постановления по почтовому адресу обладателя публичного сервитута: 690080, Приморский край, г. Владивосток, ул. Командорская, д. 13а, в отношении которого принято решение об установлении публичного сервитута;

7.3. Направить копию постановления по почтовому адресу правообладателя земельного участка (Территориальное управление Федерального агентства по управлению государственным имуществом в Приморском крае): 690091, Приморский край, г. Владивосток, ул. Пологая, д. 21.

8. Управлению имущественных отношений администрации городского округа Большой Камень в течение пяти рабочих дней со дня принятия настоящего постановления обеспечить опубликование настоящего постановления в газете «ЗАТО» и разместить в информационно-телекоммуникационной сети «Интернет» на официальном сайте органов местного самоуправления городского округа Большой Камень www.bk.pk.ru.

9. Настоящее постановление вступает в силу со дня его официального опубликования.

Глава городского округа



А.В. Андрюхин

адм.с.


Приложение

к постановлению администрации
городского округа Большой Камень
от 22.11.2019 № 1586

Схема расположения границ публичного сервитута

Местоположение публичного сервитута: Приморский край, г. Большой Камень,
ул. Зеленая, д. 3, строение 1

Условный номер земельного участка			
Метод определения координат		Метод спутниковых геодезических измерений (определений)	
Площадь земельного участка 95 м ²			
Обозначение характерных точек границ	Координаты, м		Средняя квадратическая погрешность положения характерной точки (Mt), м
	X	Y	
1	2	3	4
1	360259.66	2189783.45	0.10
2	360258.71	2189794.46	0.10
3	360250.11	2189793.73	0.10
4	360251.06	2189782.71	0.10
1	360259.66	2189783.45	0.10

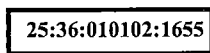


Масштаб 1:2000

Условные обозначения:



- проектная граница публичного сервитута



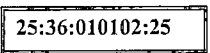
- граница и кадастровый номер земельного участка, стоящего на ГКУ

25:36:010102

- номер кадастрового квартала



- обозначение характерных точек границ земельного участка



- граница и кадастровый номер земельного участка, в отношении которого испрашивается публичный сервитут