



**АДМИНИСТРАЦИЯ
ГОРОДСКОГО ОКРУГА БОЛЬШОЙ КАМЕНЬ**

ПОСТАНОВЛЕНИЕ

15.10.2020

№ 2021

**О внесении изменений в постановление администрации
городского округа Большой Камень от 7 февраля
2020 года № 181 «Об утверждении реестра мест
(площадок) накопления твердых коммунальных отходов,
об определении схемы размещения мест (площадок)
накопления твердых коммунальных отходов,
расположенных на территории городского округа
Большой Камень»**

Руководствуясь Федеральным законом от 6 октября 2003 № 131-ФЗ «Об общих принципах организации местного самоуправления в Российской Федерации», пунктом 4 статьи 13.4 Федерального закона от 24 июня 1998 года № 89-ФЗ «Об отходах производства и потребления», постановлением Правительства Российской Федерации от 31 августа 2018 года № 1039 «Об утверждении Правил обустройства мест (площадок) накопления твердых коммунальных отходов и ведения их реестра», СанПиН 2.1.7.1322-03 «Гигиенические требования к размещению и обезвреживанию отходов производства и потребления», СанПин 42-128-4690-88 «Санитарные правила содержания территорий населенных мест», Правилами благоустройства территории городского округа Большой Камень, утвержденными решением Думы городского округа ЗАТО Большой Камень от 27 января 2011 № 595, статьёй 29 Устава городского округа Большой Камень, администрация городского округа Большой Камень

ПОСТАНОВЛЯЕТ:

1. Внести в постановление администрации городского округа Большой Камень от 7 февраля 2020 года № 181 «Об утверждении реестра мест (площадок) накопления твердых коммунальных отходов, об определении схемы размещения мест (площадок) накопления твердых коммунальных отходов, расположенных на территории городского округа Большой Камень» (далее – Постановление) изменения, изложив приложения № 1 - 2 к Постановлению в редакции приложений № 1 – 2 к настоящему постановлению.

2. Начальнику управления жизнеобеспечения В. И. Штефан обеспечить опубликование настоящего постановления в газете «ЗАТО» и разместить его на сайте органов местного самоуправления городского округа Большой Камень www.bk.pk.ru в сети «Интернет».

3. Настоящее постановление вступает в силу со дня его официального опубликования.

И. о. главы городского округа



С. Б. Улеско

Приложение № 1
 к постановлению администрации
 городского округа Большой Камень
 от 15.10.2020 № 2021
 «Приложение № 1
 к постановлению администрации
 городского округа Большой Камень
 от 07.02.2020 № 181

Реестр мест (площадок) накопления твердых коммунальных отходов

1	2	3		4	5	6	7	8	9	10	11	12	13	14	15	16
		адрес площадки														
	Наименование муниципального образования	Данные о нахождении мест (площадок) накопления твердых коммунальных отходов			Данные о технических характеристиках мест (площадок) накопления твердых коммунальных отходов											
					вид покрытия	площадь контейнерной площадки	количество размещенных контейнеров	объем контейнеров, куб.м	количество размещенных бункеров	объем бункера, куб.м	количество планируемых контейнеров	объем контейнера, куб.м	количество планируемых бункеров	объем бункера, куб.м	Данные о собственниках мест (площадок) накопления твердых коммунальных отходов (полное наименование юридического лица, ОГРН, фактический адрес; ФИО индивидуального предпринимателя, ОГРИП адрес регистрации по месту жительства; ФИО физического лица, номер, серия и дата выдачи паспорта или иного документа удостоверяющего личность, адрес регистрации по месту жительства, контактные данные	Данные об источниках образования твердых коммунальных отходов, которые складываются в местах (на площадках) накопления твердых коммунальных отходов (сведения об одном или нескольких объектах капитального строительства, территории (части территории поселений, при осуществлении деятельности которых у физических и юридических лиц образуются ТКО, складываемые на соответствующих площадках накопления

1	2	3	4	5	6	7	8	9	10	11	12	13	14	15	16	
1	Городской округ Большой Камень	ул. Адмирала Макарова, 10	359634.93 2188337.54	ж/б	9	2	0,75							Администрация городского округа Большой Камень	МКД	
2		ул. Академика Крылова, 3	359978.50 2188738.90	ж/б	15	4	0,75							- " -	МКД	
3		ул. Академика Крылова, 24-26	360157.53 2189100.99	ж/б	12	3	0,75								- " -	МКД
4		ул. Академика Крылова, 28	360157.35 2189223.87	ж/б	9	2	0,75								- " -	МКД
5		ул. Академика Курчатова, 2	360388.68 2189189.94	ж/б	9	3	0,75								- " -	МКД
6		ул. Академика Курчатова, 8	360094.33 2189340.45	ж/б	6	1	0,75								- " -	МКД
7		ул. Академика Курчатова, 12А	359780.25 2189412.93	ж/б	9	2	0,75								- " -	МКД
8		ул. Академика Курчатова, 14-16	359653.52 2189500.23	ж/б	9	3	0,75								- " -	МКД
9		ул. Академика Курчатова, 18	359265.23 2189566.53	ж/б	9	2	0,75								- " -	МКД
10		ул. Академика Курчатова, 24-26	359106.77 2189505.08	ж/б	12	3	0,75								- " -	МКД
11		ул. Аллея Труда, 1	359413.22 2188569.28	ж/б	15	4	0,75								- " -	МКД
12		ул. Аллея Труда, 4	359605.57 2188622.08	ж/б	12	3	0,75								- " -	МКД

1	2	3	4	5	6	7	8	9	10	11	12	13	14	15	16
13		ул. Аллея Труда, 7	359522.52 2188446.49	ж/б	17	5	0,75							- "-	МКД
14		ул. Аллея Труда, 8	359676.67 2188558.10	ж/б	9	2	0,75							- "-	МКД
15		ул. Аллея Труда, 12	359702.96 2188543.07	ж/б	12	3	0,75							- "-	МКД
16		ул. Аллея Труда, 16	359854.73 2188673.18	ж/б	9	2	0,75							- "-	МКД
17		ул. Аллея Труда, 39	359564.84 2189122.61	ж/б	15	4	0,75							- "-	МКД
18		ул. Блюхера, 2	359275.34 2188322.62	ж/б	12	3	0,75							- "-	МКД
19		ул. Блюхера, 4	359344.56 2188395.79	ж/б	12	3	0,75							- "-	МКД
20		ул. Блюхера, 8	359437.62 2188263.25	ж/б	12	3	0,75							- "-	МКД
21		ул. Блюхера, 13	359224.59 2188256.84	ж/б	9	2	0,75							- "-	МКД
22		ул. Блюхера, 17	41744.13 63597.53	ж/б	12	3	0,75							- "-	МКД
23		ул. Блюхера, 23	359335.83 2188014.20	ж/б	9	2	0,75							- "-	МКД
24		ул. Блюхера, 27-29	359543.07 2187998.67	ж/б	15	4	0,75							- "-	МКД
25		ул. Блюхера, 31	359591.96	ж/б	9	2	0,75							- "-	МКД

1	2	3	4	5	6	7	8	9	10	11	12	13	14	15	16
			2188011.22												
26		ул. Блюхера, 35	359659.27 2188090.95	ж/б	9	2	0,75							- "-	МКД
27		ул. Блюхера, 39	359622.20 2187937.77	ж/б	9	2	0,75							- "-	МКД
28		ул. Весенняя, 21	357555.74 2188043.02	ж/б	6	1	0,75							- "-	Частный сектор
29		ул. Вокзальная 4, с. Петровка	363518.12 2192488.72	ж/б	6	1	0,75							- "-	Частный сектор
30		ул. Вокзальная 36, с. Петровка	364130.12 2192482.58	ж/б	6	1	0,75							- "-	Частный сектор
31		ул. Вокзальная 38, с. Петровка	364273.42 2192490.71	ж/б	6	1	0,75							- "-	Частный сектор
32		ул. Волочаевская, 2, с. Петровка	363384.42 2192132.93	ж/б	6	1	0,75							- "-	Частный сектор
33		ул. Волочаевская, 6, с. Петровка	363326.87 2192036.83	ж/б	6	1	0,75							- "-	Частный сектор
34		ДОС, 4,5, с. Петровка	364194.28 2192759.07	ж/б	6	1	0,75							- "-	Частный сектор
35		ул. Гагарина, 18	359395.44 2189381.92	ж/б	12	3	0,75							- "-	МКД

1	2	3	4	5	6	7	8	9	10	11	12	13	14	15	16
36		ул. Гагарина, 19	359157.60 2189037.22	ж/б	17	3	0,75							- "-	МКД
37		ул. Гагарина, 20	359428.66 2189541.50	ж/б	9	2	0,75							- "-	МКД
38		ул. Гагарина, 21	359295.76 2189166.04	ж/б	12	3	0,75							- "-	МКД
39		ул. Гагарина, 23-25	359400.11 2189149.90	ж/б	15	4	0,75							- "-	МКД
40		ул. Гагарина, 37	359303.31 2189260.81	ж/б	12	3	0,75							- "-	МКД
41		ул. Гагарина, 39	359555.41 2189198.01	ж/б	12	3	0,75							- "-	МКД
42		ул. Гагарина, 45	359555 2189293	ж/б	12	3	0,75							- "-	МКД
43		ул. Горького, 3	358969.70 2188203.72	ж/б	12	3	0,75							- "-	МКД
44		ул. Горького, 4	359087.56 2188275.92	ж/б	9	2	0,75							- "-	МКД
45		ул. Горького, 6-8	359087.56 2188275.93	ж/б	14	4	0,75							- "-	МКД
46		ул. Горького, 10	359178.72 2188141.06	ж/б	9	2	0,75							- "-	МКД
47		ул. Горького, 11	359090.94 2188038.68	ж/б	9	2	0,75							- "-	МКД
48		ул. Горького, 14	359376.80	ж/б	9	2	0,75							- "-	МКД

1	2	3	4	5	6	7	8	9	10	11	12	13	14	15	16
			2187954.71												
49		ул. Дзержинского, 5	359734.22 2190320.16	ж/б	5	1	0,75							- " -	МКД
50		ул. Имени В.А. Маслакова, 1	359965.60 2188587.36	ж/б	12	3	0,75							- " -	МКД
51		ул. Имени В.А. Маслакова, 1А	359809.31 2188403.66	ж/б	6	1	0,75							- " -	МКД
52		ул. Имени В.А. Маслакова, 2	42248.52 63933.84	ж/б	12	2	0,75							- " -	МКД
53		ул. Имени В.А. Маслакова, 3	359908.07 2188533.27	ж/б	12	3	0,75							- " -	МКД
54		ул. Имени В.А. Маслакова, 14 А	360188.81 2188944.77	ж/б	15	4	0,75							- " -	МКД
55		ул. Имени В.А. Маслакова, 16	360241.78 2188805.87	ж/б	15	4	0,75							- " -	МКД
56		ул. Имени В.А. Маслакова, 18	360360.79 2188898.68	ж/б	9	2	0,75							- " -	МКД
57		ул. Имени В.А. Маслакова, 22	360491.17 2189093.84	ж/б	9	3	0,75							- " -	МКД
58		ул. Имени Ф.М. Русецкого, 4	359252.87 2187933.00	ж/б	14	2	0,75							- " -	МКД
59		ул. Имени Ф.М. Русецкого, 5	359166.47 2187972.46	ж/б	9	2	0,75							- " -	МКД
60		ул. Карла Маркса, 2 А	359804.93 2188878.89	ж/б	9	2	0,75							- " -	МКД

1	2	3	4	5	6	7	8	9	10	11	12	13	14	15	16
61		ул. Карла Маркса, 3 А	359746.56 2189073.25	ж/б	17	5	0,75							- "-	МКД
62		ул. Карла Маркса, 4	359511.23 2188632.65	ж/б	9	2	0,75							- "-	МКД
63		ул. Карла Маркса, 4 Б	359698.32 2188802.02	ж/б	9	2	0,75							- "-	МКД
64		ул. Карла Маркса, 5	359653.88 2189032.75	ж/б	12	3	0,75							- "-	МКД
65		ул. Карла Маркса, 5А	359725,90 2189124,78	ж/б	9	2	0,75							- "-	МКД
66		ул. Карла Маркса, 7А	359771.15 2189218.54	ж/б	9	2	0,75							- "-	МКД
67		ул. Карла Марса, 12 А	359321.94 2188410.16	ж/б	15	4	0,75							- "-	МКД
68		ул. Карла Маркса, 13-15	359537.65 2188870.20	ж/б	12	3	0,75							- "-	МКД
69		ул. Карла Маркса, 16	359124.47 2188378.46	ж/б	15	4	0,75							- "-	МКД
70		ул. Карла Маркса, 17	359591.07 2188954.41	ж/б	12	3	0,75							- "-	МКД
71		ул. Карла Маркса, 20	359062.06 2188308.99	ж/б	9	2	0,75							- "-	МКД
72		ул. Карла Маркса, 30	358866.22 2187918.47	ж/б	9	2	0,75							- "-	МКД

1	2	3	4	5	6	7	8	9	10	11	12	13	14	15	16
73		ул. Карла Маркса, 33-35	359213.59 2188695.35	ж/б	15	4	0,75							- " -	МКД
74		ул. Карла Маркса, 39	359179.22 2188621.02	ж/б	15	4	0,75							- " -	МКД
75		ул. Кирова, 6 с. Петровка	362740.98 2192889.13	ж/б	9	2	0,75							- " -	Частный сектор
76		ул. Колхозная, 10, с. Петровка	363598.99 2191066.82	ж/б	6	1	0,75							- " -	Частный сектор
77		ул. Кравцова, 1. с. Петровка	363152.37 2191434.44	ж/б	6	1	0,75							- " -	Частный сектор
78		ул. Кравцова, 3, с. Петровка	363211.30 2191433.04	ж/б	6	1	0,75							- " -	Частный сектор
79		ул. Кравцова, 5, с. Петровка	363253.30 2191432.40	ж/б	6	1	0,75							- " -	Частный сектор
80		ул. Крупская, 5, с. Петровка	363020.05 2192264.31	ж/б	6	1	0,75							- " -	Частный сектор
81		ул. Крупская, 22, с. Петровка	363254.98 2191975.22	ж/б	6	1	0,75							- " -	Частный сектор
82	- " -	ул. Лазо, 10	41537.32 63110.80	ж/б	4	1	0,75							- " -	МКД
83		ул. Лазо, 16	359186.45 2187542.56	ж/б	9	2	0,75							- " -	МКД
84		ул. Лебедева, 7-9	41906.59 63246.25	ж/б	9	2	0,75							- " -	МКД

1	2	3	4	5	6	7	8	9	10	11	12	13	14	15	16
85		ул. Лебедева, 17	359303.30 2187516.95	ж/б	9	2	0,75							- " -	МКД
86		ул. Ленина, 4	358926.61 2188042.66	ж/б	9	2	0,75							- " -	МКД
87		ул. Ленина, 5	359003.57 2187872.61	ж/б	5	1	0,75							- " -	МКД
88		ул. Ленина, 10-12	359093.65 2187928.39	ж/б	9	2	0,75							- " -	МКД
89		ул. Ленина, 11	359146.83 2187772.21	ж/б	9	2	0,75							- " -	МКД
90		ул. Ленина, 17	359298.37 2187658.46	ж/б	9	2	0,75							- " -	МКД
91		ул. Ленина, 26-28	359325.45 2187770.49	ж/б	12	3	0,75							- " -	МКД
92		ул. Ленинская, 4 с. Петровка	362460,71 2193126,77	ж\б	12	2	0,75							- " -	Частный сектор
93		ул. Ленинская, 38 с. Петровка	362478,93 2192177,39	ж\б	9	2	0,75							- " -	Частный сектор
94	- " -	ул. Ленинская, 74 с. Петровка,	362647,69 2191567,83	ж/б	6	1	0,75							- " -	Частный сектор
95		ул. Ленинская, 80 Б, с. Петровка	362941.46 2191332.71	ж/б	6	1	0,50							- " -	Частный сектор
96		ул. Ленинская, 82В, с. Петровка	363026.33 2191316.89	ж/б	6	1	0,75							- " -	Частный сектор
97		ул. Ленинская, 91А, с. Петровка	363494.00 2191251.87	ж/б	6	1	0,75							- " -	Частный сектор
98		ул. Ленинская, 100, с. Петровка	363443.98 2191279.12	ж/б	6	1	0,75							- " -	Частный сектор

1	2	3	4	5	6	7	8	9	10	11	12	13	14	15	16	
99	- " -	ул. Первомайская, 54 с. Петровка	362756,49 2191519,25	ж/б	6	1	0,75							- " -	Частный сектор	
100		ул. Приморского Комсомола, 5А	359167.24 2188777.99	ж/б	9	2	0,75								- " -	МКД
101		ул. Приморского Комсомола, 5-7	359091.31 2188707.92	ж/б	9	2	0,75								- " -	МКД
102		ул. Приморского Комсомола, 9-12	359113.71 2188847.24	ж/б	15	4	0,75								- " -	МКД
103		ул. Приморского Комсомола, 19	359081.31 2188910.67	ж/б	9	2	0,75								- " -	МКД
104		ул. Приморского Комсомола, 23-25	359049.39 2188997.44	ж/б	12	3	0,75								- " -	МКД
105		ул. Приморского Комсомола, 31	358864.77 2189151.12	ж/б	12	3	0,75								- " -	МКД
106		ул. Приморского Комсомола, 35-37	358993.47 2189327.65	ж/б	12	3	0,75								- " -	МКД
107		ул. Приморского Комсомола, 39	358805.73 2189245.90	ж/б	15	5	0,75								- " -	МКД
108		ул. Уссурийская, 97	356904,11 2187629,55	ж/б	12	3	0,75									Частный сектор
109		с. Суходол (кладбище 1)	364496.54 2188680.72	ж/б	9	2	0,75									
		с. Суходол (кладбище 2)	364496.54 2188680.73	ж/б	6	1	0,75									
110		ул. Чкалова (гор.кладбище № 1)	359277.85 2190316.66	ж/б	6	2	0,75								- " -	
	ул. Чкалова (гор.кладбище № 2)	359317.03 2190390.66	ж/б	6	2	0,75								- " -		
	ул. Чкалова (гор. кладбище № 3)	359336.42 2190483.29	ж/б	6	2	0,75								- " -		

1	2	3	4	5	6	7	8	9	10	11	12	13	14	15	16	
111	"- "	ул. Чкалова (гор. кладбище № 4)	359337.22 2190560.52	ж/б	6	2	0,75							- " -		
		ул. Чкалова (гор. кладбище № 5)	359319.15 2190622.23	ж/б	6	2	0,75								- " -	
		ул. Чкалова (гор. кладбище № 6)	359231.76 2190778.71	ж/б	6	2	0,75								- " -	
		ул. Чкалова (гор. кладбище № 7)	359143.12 2190811.73	ж/б	6	2	0,75								- " -	
		ул. Чкалова (гор. кладбище № 8)	359066.11 2190846.77	ж/б	6	2	0,75								- " -	
		ул. Чкалова (гор. кладбище № 9)	359097.51 2190734.72	ж/б	6	2	0,75								- " -	
		ул. Чкалова (гор. кладбище № 10)	359169.52 2190693.22	ж/б	6	2	0,75								- " -	
		ул. Чкалова (гор. кладбище № 11)	359070.47 2190668.58	ж/б	6	2	0,75								- " -	
		ул. Чкалова (гор. кладбище № 12)	359144.92 2190560.20	ж/б	6	2	0,75								- " -	
		ул. Чкалова (гор. кладбище № 13)	359299.94 2190565.12	ж/б	6	2	0,75								- " -	
112	"- "	ул. Чкалова (гор. кладбище № 14)	359095.73 2190495.36	ж/б	6	2	0,75							- " -		
		ул. Чкалова (гор. кладбище № 15)	359081.89 2190442.72	ж/б	6	2	0,75							- " -		
		ул. Чкалова (гор. кладбище № 16)	359069.14 2190412.24	ж/б	6	2	0,75							- " -		
		ул. Чкалова (гор. кладбище № 17)	359072.72 2190348.18	ж/б	6	2	0,75							- " -		
		ул. Чкалова (гор. кладбище № 18)	359011.91 2190398.39	ж/б	6	2	0,75							- " -		

1	2	3	4	5	6	7	8	9	10	11	12	13	14	15	16	
113	"- "	ул. Чкалова (гор. кладбище № 19)	359105.85 2190336.26	ж/б	6	2	0,75							- "		
		ул. Чкалова (гор. кладбище № 20)	359221.13 2190280.18	ж/б	6	2	0,75								- "	
		ул. Чкалова (гор. кладбище № 21)	359232.75 2190260.61	ж/б	6	2	0,75								- "	
		ул. Чкалова (гор. кладбище № 22)	359146.89 2190196.65	ж/б	6	2	0,75								- "	
		ул. Чкалова (гор. кладбище № 23)	359112.26 2190158.86	ж/б	6	2	0,75								- "	
114	"- "	с Петровка (кладбище № 1)	363732.72 2192637.25	ж/б	6	1	0,75							- "		
		с Петровка (кладбище № 2)	363582.26 2192665.91	ж/б	6	1	0,75								- "	
		с Петровка (кладбище № 3)	363797.44 2192740.46	ж/б	9	2	0,75								- "	
115	" "	ул. Мичурина (кладбище № 1)	355159.21 2188342.16	ж/б	6	1	0,75							- "		
116	" "	ул. Мичурина (кладбище № 2)	354994.88 2188345.90	ж/б	9	2	0,75							- "		
Мусороприемные камеры																
1	" "	ул. Академика Крылова, 1						1						- "	МКД	
2	" "	ул. Академика Крылова, 2						5						- "	МКД	
3	" "	ул. Академика Крылова, 2А						2						- "	МКД	
4	" "	ул. Академика Крылова, 4						2						- "	МКД	
5	" "	ул. Академика Крылова, 6						2						- "	МКД	


1	2	3	4	5	6	7	8	9	10	11	12	13	14	15	16	
6	"- "	ул. Академика Крылова, 8						2						" "	МКД	
7		ул. Академика Крылова, 10						2						" "	МКД	
8		ул. Академика Крылова, 12							2						" "	МКД
9		ул. Академика Крылова, 14							2						" "	МКД
10		ул. Академика Крылова, 16							2						" "	МКД
11		ул. Академика Крылова, 18							2						" "	МКД
12		ул. Академика Курчатова, 4							2						" "	МКД
13		ул. Академика Курчатова, 6							2						" "	МКД
14		ул. Академика Курчатова, 8							3						" "	МКД
15		ул. Академика Курчатова, 10							7						" "	МКД
16		ул. Академика Курчатова, 22А							4						" "	МКД
17		ул. Академика Курчатова, 25							4						" "	МКД
18		ул. Академика Курчатова, 27							2						" "	МКД
19		ул. Академика Курчатова, 28							2						" "	МКД
20		ул. Академика Курчатова, 30							3						" "	МКД
21		ул. Академика Курчатова, 31							4						" "	МКД
22		ул. Академика Курчатова, 32							2						" "	МКД



1	2	3	4	5	6	7	8	9	10	11	12	13	14	15	16
23	"- "	ул. Аллея Труда, 25						2						- "-	МКД
24		ул. Аллея Труда, 27						2						- "-	МКД
25		ул. Аллея Труда, 29							2					- "-	МКД
26		ул. Аллея Труда, 31							2					- "-	МКД
27		ул. Гагарина, 16							5					- "-	МКД
28		ул. Гагарина, 33							1					- "-	МКД
29		ул. Гагарина, 35							1					- "-	МКД
30		ул. Гагарина, 41							4					- "-	МКД
31		ул. Гагарина, 43							4					- "-	МКД
32		ул. Карла Маркса, 1А							1					- "-	МКД
33		ул. Карла Маркса, 5 Б							1					- "-	МКД
34		ул. Карла Маркса, 7Б							1					- "-	МКД
35		ул. Карла Маркса, 10А							1					- "-	МКД
36		ул. Карла Маркса, 13А							1					- "-	МКД
37		ул. Карла Маркса, 21Б							1					- "-	МКД
38		ул. Карла Маркса, 21Г							1					- "-	МКД»


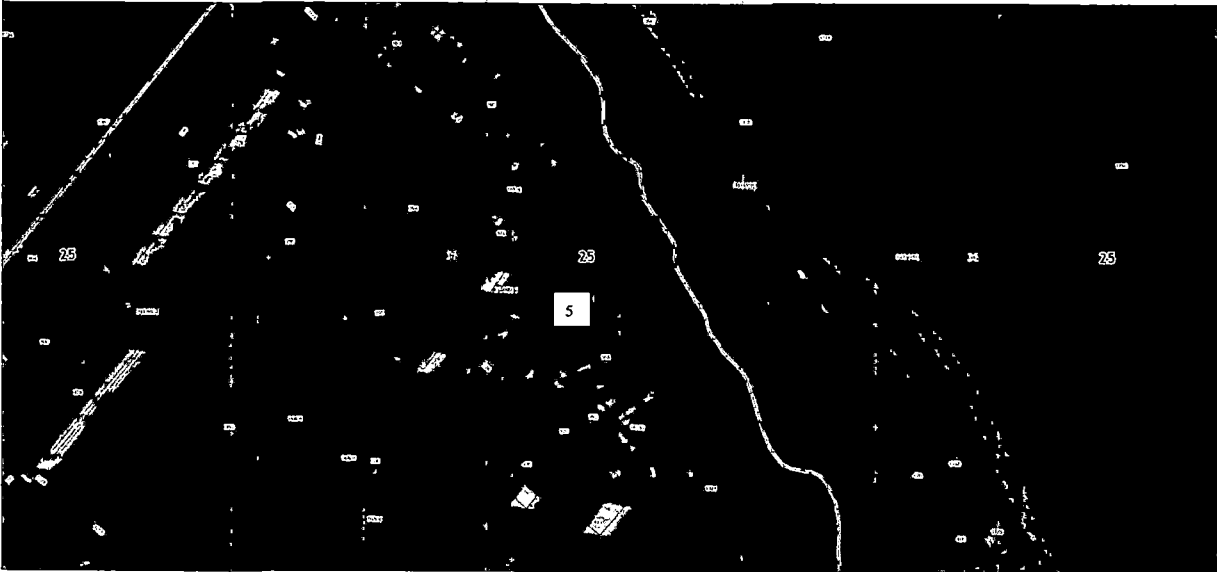
Приложение № 2
к постановлению администрации
городского округа Большой Камень
от 15.10.2020 № 2021

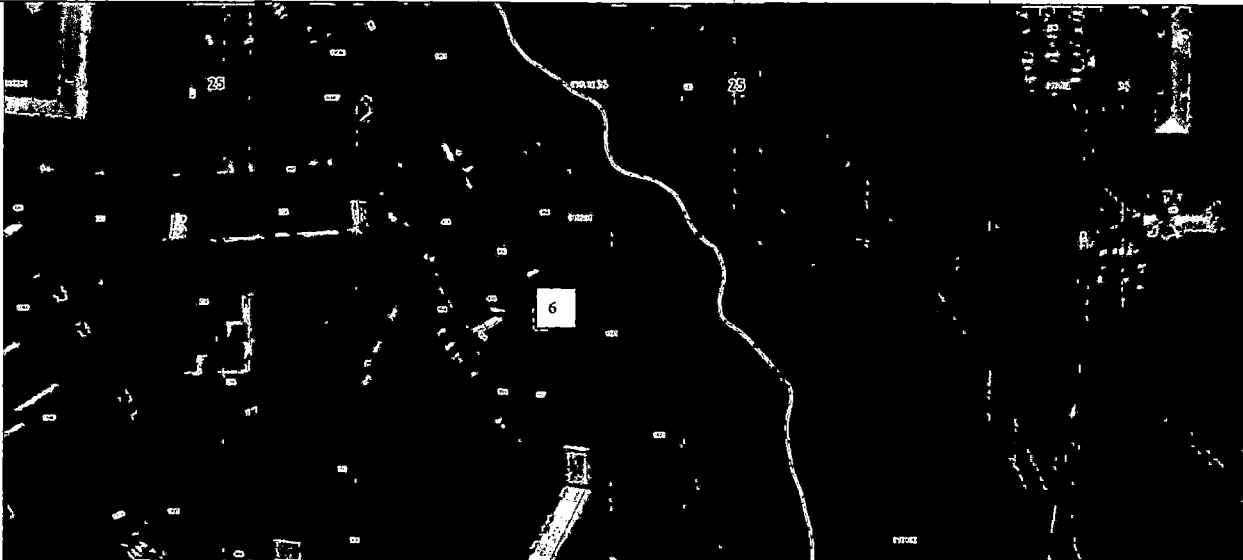

«Приложение № 2
К постановлению администрации
городского округа Большой Камень
от 07.02.2020 № 181



**Схема размещения мест (площадок) накопления твердых коммунальных отходов на территории
городского округа Большой Камень**



№ п/п	Адрес, географические координаты мест (площадок) накопления ТКО	Схема размещения мест (площадок) накопления ТКО, М 1:2000
1.	Приморский край, городской округ Большой Камень, г. Большой Камень, ул. Адмирала Макарова, 10 S земельного участка 9 м ² Географические координаты: х 359634.93 у 2188337.54	



2.	<p>Приморский край, городской округ Большой Камень, г. Большой Камень, ул. Академика Крылова, 3 S земельного участка 15 м² Географические координаты: x 359978.50 y 2188738.90</p>	
3.	<p>Приморский край, городской округ Большой Камень, г. Большой Камень, ул. Академика Крылова, 24-26 S земельного участка 12 м² Географические координаты: x 360157.53 y 2189100.99</p>	



4.	<p>Приморский край, городской округ Большой Камень, г. Большой Камень, ул. Академика Крылова, 28 S земельного участка 9 м² Географические координаты x 360157.35 y 2189223.87</p>	 An aerial photograph showing a residential area with several buildings and a road. A small, rectangular structure is highlighted with a white box and the number '4'. The surrounding area includes other buildings, a road, and a river or stream on the right side.
5.	<p>Приморский край, городской округ Большой Камень, г. Большой Камень, ул. Академика Курчатова, 2 S земельного участка 9 м² Географические координаты x 360388.68 y 2189189.94</p>	 An aerial photograph showing a residential area with several buildings and a road. A small, rectangular structure is highlighted with a white box and the number '5'. The surrounding area includes other buildings, a road, and a river or stream on the right side.



6.	<p>Приморский край, городской округ Большой Камень, г. Большой Камень, ул. Академика Курчатова, 8 S земельного участка 6 м² Географические координаты x 360094.33 y 2189340.45</p>	
7.	<p>Приморский край, городской округ Большой Камень, г. Большой Камень, ул. Академика Курчатова, 12а S земельного участка 9 м² Географические координаты x 359780.25 y 2189412.93</p>	


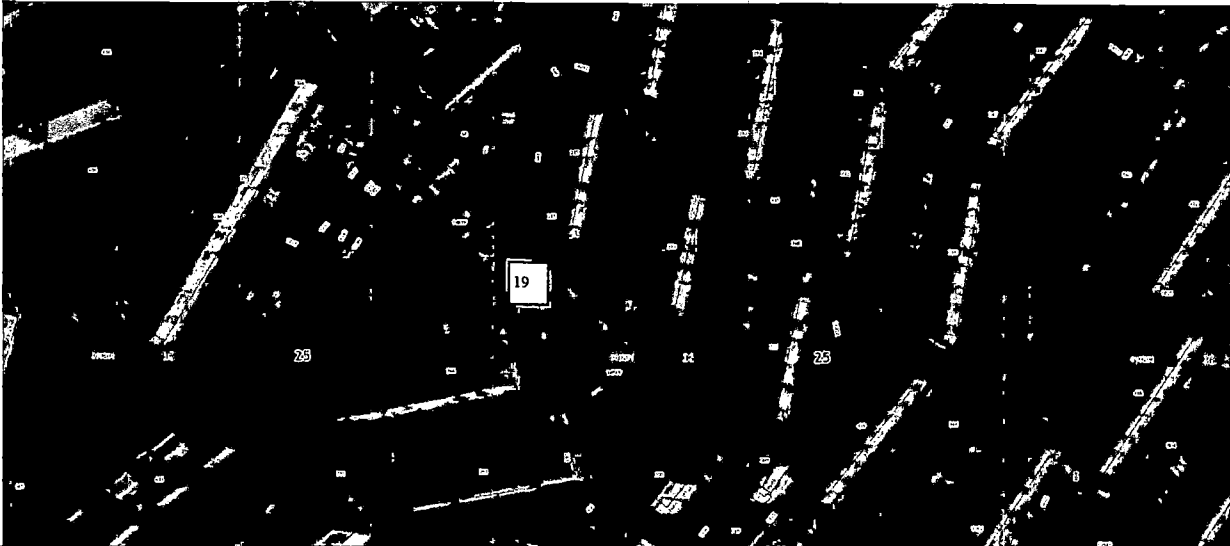
8.	<p>Приморский край, городской округ Большой Камень, г. Большой Камень, ул. Академика Курчатова, 14-16 S земельного участка 9 м² Географические координаты x 359653.52 y 2189500.23</p>	
9.	<p>Приморский край, городской округ Большой Камень, г. Большой Камень, ул. Академика Курчатова, 18 S земельного участка 9 м² Географические координаты x 359265.23 y 2189566.53</p>	



10.	<p>Приморский край, городской округ Большой Камень, г. Большой Камень, ул. Академика Курчатова, 24 S земельного участка 12 м² Географические координаты x 359106.77 y 2189505.08</p>	
11.	<p>Приморский край, городской округ Большой Камень, г. Большой Камень, ул. Аллея Труда, 1 S земельного участка 15 м² Географические координаты x 359413.22 y 2188569.28</p>	



12.	<p>Приморский край, городской округ Большой Камень, г. Большой Камень, ул. Аллея Труда, 4 S земельного участка 12 м² Географические координаты x 359605.57 y 2188622.08</p>	
13.	<p>Приморский край, городской округ Большой Камень, г. Большой Камень, ул. Аллея Труда, 7 S земельного участка 17 м² Географические координаты x 359522.52 y 2188446.49</p>	



14.	<p>Приморский край, городской округ Большой Камень, г. Большой Камень, ул. Аллея Труда, 8 S земельного участка 9 м² Географические координаты x 359676.67 y 2188558.10</p>	
15.	<p>Приморский край, городской округ Большой Камень, г. Большой Камень, ул. Аллея Труда, 12 S земельного участка 12 м² Географические координаты x 359702.96 y 2188543.07</p>	



16.	<p>Приморский край, городской округ Большой Камень, г. Большой Камень, ул. Аллея Труда, 16 S земельного участка 9 м² Географические координаты x 359854.73 y 2188673.18</p>	
17.	<p>Приморский край, городской округ Большой Камень, г. Большой Камень, ул. Аллея Труда, 39 S земельного участка 15 м² Географические координаты x 359564.84 y 2189122.61</p>	



18.	<p>Приморский край, городской округ Большой Камень, г. Большой Камень, ул. Блюхера, 2 S земельного участка 12 м² Географические координаты x 359275.34 y 2188322.62</p>	
19.	<p>Приморский край, городской округ Большой Камень, г. Большой Камень, ул. Блюхера, 4 S земельного участка 12 м² Географические координаты x 359344.56 y 2188395.79</p>	



20.	<p>Приморский край, городской округ Большой Камень, г. Большой Камень, ул. Блохера, 8 S земельного участка 12 м² Географические координаты x 359437.62 y 2188263.25</p>	
21.	<p>Приморский край, городской округ Большой Камень, г. Большой Камень, ул. Блохера, 13 S земельного участка 9 м² Географические координаты x 359224.59 y 2188256.84</p>	

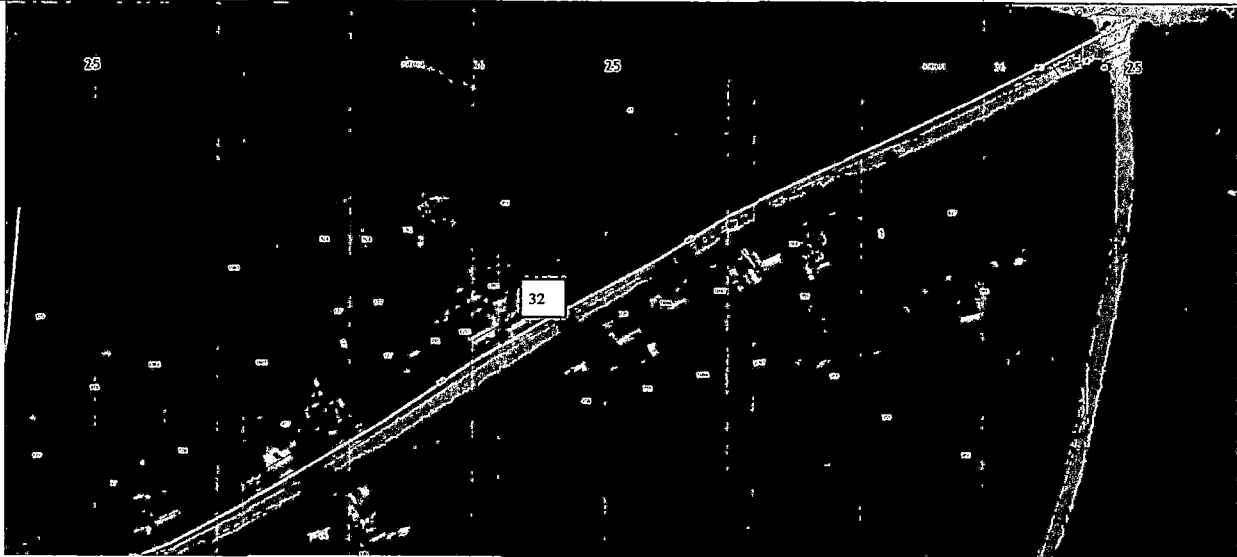

22.	<p>Приморский край, городской округ Большой Камень, г. Большой Камень, ул. Блюхера, 17 S земельного участка 12 м² Географические координаты x 41744.13 y 63597.53</p>	
23.	<p>Приморский край, городской округ Большой Камень, г. Большой Камень, ул. Блюхера, 23 S земельного участка 9 м² Географические координаты x 359335.83 y 2188014.20</p>	



24.	<p>Приморский край, городской округ Большой Камень, г. Большой Камень, ул. Блюхера, 27-29 S земельного участка 15 м² Географические координаты x 359543.07 y 2187998.67</p>	
25.	<p>Приморский край, городской округ Большой Камень, г. Большой Камень, ул. Блюхера, 31 S земельного участка 9 м² Географические координаты x 359591.96 y 2188011.22</p>	



26.	<p>Приморский край, городской округ Большой Камень, г. Большой Камень, ул. Блюхера, 35 S земельного участка 9 м² Географические координаты x 359659.27 y 2188090.95</p>	
27.	<p>Приморский край, городской округ Большой Камень, г. Большой Камень, ул. Блюхера, 39 S земельного участка 9 м² Географические координаты x 359622.20 y 2187937.77</p>	



28.	<p>Приморский край, городской округ Большой Камень, г. Большой Камень, ул. Весенняя, 21 S земельного участка 6 м² Географические координаты x 357555.74 y 2188043.02</p>	
29.	<p>Приморский край, городской округ Большой Камень, с. Петровка, ул. Вокзальная, 4 S земельного участка 6 м² Географические координаты x 363518.12 y 2192488.72</p>	



30.	<p>Приморский край, городской округ Большой Камень, с. Петровка, ул. Вокзальная, 36 S земельного участка 6 м² Географические координаты x 364130.12 y 2192482.58</p>	
31.	<p>Приморский край, городской округ Большой Камень, с. Петровка, ул. Вокзальная, 38 S земельного участка 6 м² Географические координаты x 364273.42 y 2192490.71</p>	



32.	<p>Приморский край, городской округ Большой Камень, с. Петровка, ул. Волочаевская, 2 S земельного участка 6 м² Географические координаты x 363384.42 y 2192132.93</p>	
33.	<p>Приморский край, городской округ Большой Камень, с. Петровка, ул. Волочаевская, 6 S земельного участка 6 м² Географические координаты x 363326.87 y 2192036.83</p>	



34.	<p>Приморский край, городской округ Большой Камень, г. Большой Камень, ул. Гагарина, 18 S земельного участка 12 м² Географические координаты x 359395.44 y 2189381.92</p>	
35.	<p>Приморский край, городской округ Большой Камень, г. Большой Камень, ул. Гагарина, 19 S земельного участка 17 м² Географические координаты x 359157.60 y 2189037.22</p>	



36.	<p>Приморский край, городской округ Большой Камень, г. Большой Камень, ул. Гагарина, 20 S земельного участка 9 м² Географические координаты x 359428.66 y 2189541.50</p>	
37.	<p>Приморский край, городской округ Большой Камень, г. Большой Камень, ул. Гагарина, 21 S земельного участка 12 м² Географические координаты x 359295.76 y 2189166.04</p>	



38.	<p>Приморский край, городской округ Большой Камень, г. Большой Камень, ул. Гагарина, 23-25 S земельного участка 15 м² Географические координаты x 359400.11 y 2189149.90</p>	
39.	<p>Приморский край, городской округ Большой Камень, г. Большой Камень, ул. Гагарина, 37 S земельного участка 12 м² Географические координаты x 359303.31 y 2189260.81</p>	



40.	<p>Приморский край, городской округ Большой Камень, г. Большой Камень, ул. Гагарина, 39 S земельного участка 12 м² Географические координаты x 359566.65 y 2189128.97</p>	
41.	<p>Приморский край, городской округ Большой Камень, г. Большой Камень, ул. Гагарина, 45 S земельного участка 12 м² Географические координаты x 359555 y 2189293</p>	



42.	<p>Приморский край, городской округ Большой Камень, г. Большой Камень, ул. Горького, 3 S земельного участка 12 м² Географические координаты x 358969.70 y 2188203.72</p>	
43.	<p>Приморский край, городской округ Большой Камень, г. Большой Камень, ул. Горького, 4 S земельного участка 9 м² Географические координаты x 359087.56 y 2188275.92</p>	



44.	<p>Приморский край, городской округ Большой Камень, г. Большой Камень, ул. Горького, 6-8 S земельного участка 14 м² Географические координаты x 359122.19 y 2188233.17</p>	
45.	<p>Приморский край, городской округ Большой Камень, г. Большой Камень, ул. Горького, 10 S земельного участка 9 м² Географические координаты x 359178.72 y 2188141.06</p>	


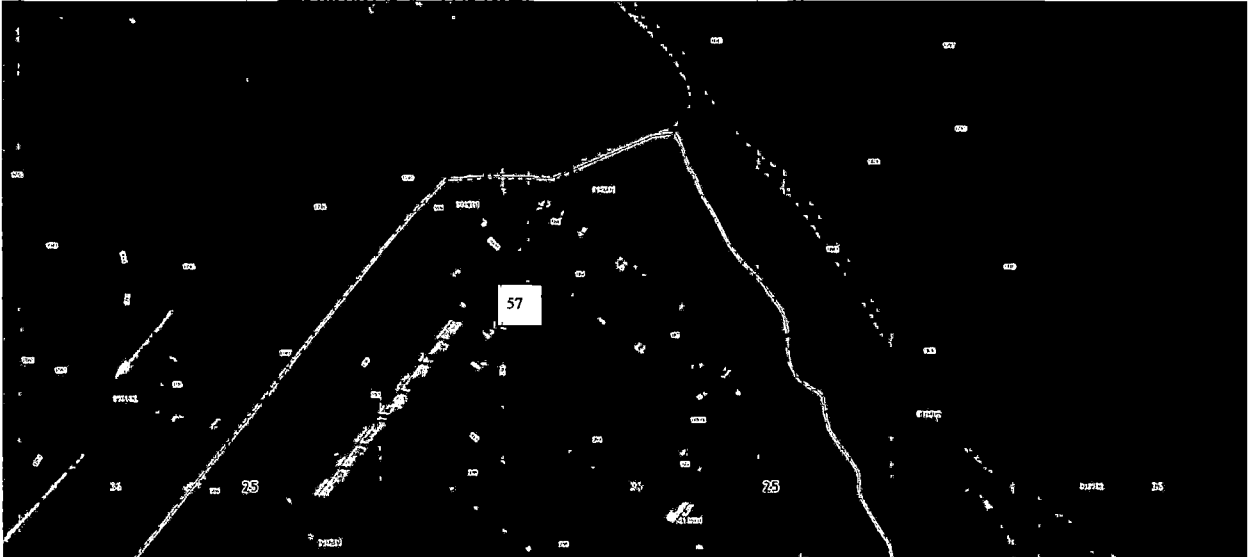
46.	<p>Приморский край, городской округ Большой Камень, г. Большой Камень, ул. Горького, 11 S земельного участка 9 м² Географические координаты x 359090.94 y 2188038.68</p>	
47.	<p>Приморский край, городской округ Большой Камень, г. Большой Камень, ул. Горького, 14 S земельного участка 9 м² Географические координаты x 359376.80 y 2187954.71</p>	



48.	<p>Приморский край, городской округ Большой Камень, г. Большой Камень, ул. Дзержинского, 5 S земельного участка 5 м² Географические координаты x 359734.22 y 2190320.16</p>	
49.	<p>Приморский край, городской округ Большой Камень, с. Петровка, ДОС, 4-5 S земельного участка 6 м² Географические координаты x 364194.28 y 2192759.07</p>	



50.	<p>Приморский край, городской округ Большой Камень, г. Большой Камень, ул. им. В.А. Маслакова, 1 S земельного участка 12 м² Географические координаты x 359965.60 y 2188587.36</p>	 An aerial photograph showing a street grid and buildings. A white rectangular box labeled '50' is positioned in the upper-middle part of the image, highlighting a specific plot of land. The surrounding area includes various structures and roads.
51.	<p>Приморский край, городской округ Большой Камень, г. Большой Камень, ул. им. В.А. Маслакова, 1а S земельного участка 6 м² Географические координаты x 359809.31 y 2188587.36</p>	 An aerial photograph showing a street grid and buildings. A white rectangular box labeled '51' is positioned in the lower-middle part of the image, highlighting a specific plot of land. The surrounding area includes various structures and roads.



52.	<p>Приморский край, городской округ Большой Камень, г. Большой Камень, ул. им. В.А. Маслакова, 2 S земельного участка 12 м² Географические координаты x 42248.52 y 63933.84</p>	
53.	<p>Приморский край, городской округ Большой Камень, г. Большой Камень, ул. им. В.А. Маслакова, 3 S земельного участка 12 м² Географические координаты x 359908.07 y 2188533.27</p>	



54.	<p>Приморский край, городской округ Большой Камень, г. Большой Камень, ул. им. В.А. Маслакова, 14а S земельного участка 15 м² Географические координаты x 360188.81 y 2188944.77</p>	 An aerial photograph showing a residential area with several buildings and streets. A white box with the number '54' is placed over a specific plot of land. The surrounding area includes other plots, some with numbers like '25' and '26', and a large building structure on the right side.
55.	<p>Приморский край, городской округ Большой Камень, г. Большой Камень, ул. им. В.А. Маслакова, 16 S земельного участка 15 м² Географические координаты x 360241.78 y 2188805.87</p>	 An aerial photograph showing a residential area with several buildings and streets. A white box with the number '55' is placed over a specific plot of land. The surrounding area includes other plots, some with numbers like '25' and '26', and a large building structure on the right side.


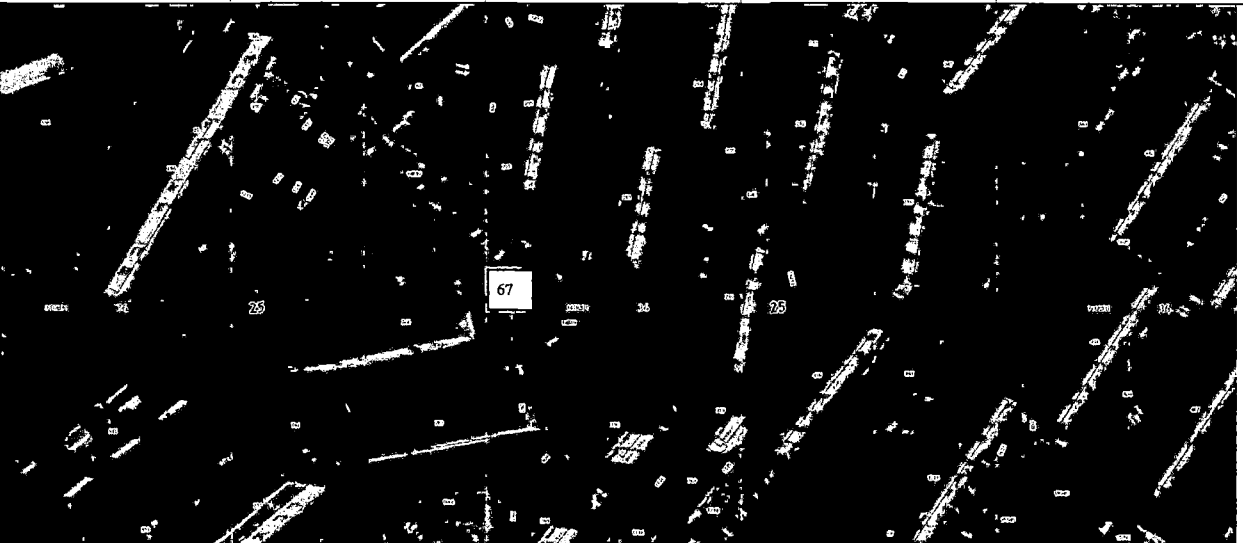
56.	<p>Приморский край, городской округ Большой Камень, г. Большой Камень, ул. им. В.А. Маслакова, 18 S земельного участка 9 м² Географические координаты x 360360.79 y 2188898.68</p>	
57.	<p>Приморский край, городской округ Большой Камень, г. Большой Камень, ул. им. В.А. Маслакова, 22 S земельного участка 9 м² Географические координаты x 360491.17 y 2189093.84</p>	



58.	<p>Приморский край, городской округ Большой Камень, г. Большой Камень, ул. им. Ф.М. Русецкого, 4 S земельного участка 14 м² Географические координаты x 359252.87 y 2187933.00</p>	
59.	<p>Приморский край, городской округ Большой Камень, г. Большой Камень, ул. им. Ф.М. Русецкого, 5 S земельного участка 9 м² Географические координаты x 359166.47 y 2187972.46</p>	



60.	<p>Приморский край, городской округ Большой Камень, г. Большой Камень, ул. Карла Маркса, 2а S земельного участка 9 м² Географические координаты x 359804.93 y 2188878.89</p>	
61.	<p>Приморский край, городской округ Большой Камень, г. Большой Камень, ул. Карла Маркса, 3а S земельного участка 17 м² Географические координаты x 359746.56 y 2189073.25</p>	



62.	<p>Приморский край, городской округ Большой Камень, г. Большой Камень, ул. Карла Маркса, 4 S земельного участка 9 м² Географические координаты x 359511.23 y 2188632.65</p>	
63.	<p>Приморский край, городской округ Большой Камень, г. Большой Камень, ул. Карла Маркса, 46 S земельного участка 9 м² Географические координаты x 359698.32 y 2188802.02</p>	



64.	<p>Приморский край, городской округ Большой Камень, г. Большой Камень, ул. Карла Маркса, 5 S земельного участка 12 м² Географические координаты x 359653.88 y 2189032.75</p>	
65.	<p>Приморский край, городской округ Большой Камень, г. Большой Камень, ул. Карла Маркса, 5а S земельного участка 9 м² Географические координаты x 359725.90 y 2189124.78</p>	



66.	<p>Приморский край, городской округ Большой Камень, г. Большой Камень, ул. Карла Маркса, 7а S земельного участка 9 м² Географические координаты x 359771.15 y 2189218.54</p>	
67.	<p>Приморский край, городской округ Большой Камень, г. Большой Камень, ул. Карла Маркса, 12а S земельного участка 15 м² Географические координаты x 359321.94 y 2188410.16</p>	



68.	<p>Приморский край, городской округ Большой Камень, г. Большой Камень, ул. Карла Маркса, 13-15 S земельного участка 12 м² Географические координаты x 359537.65 y 2188870.20</p>	
69.	<p>Приморский край, городской округ Большой Камень, г. Большой Камень, ул. Карла Маркса, 16 S земельного участка 15 м² Географические координаты x 359124.47 y 2188378.46</p>	



70.	<p>Приморский край, городской округ Большой Камень, г. Большой Камень, ул. Карла Маркса, 17 S земельного участка 12 м² Географические координаты x 359591.07 y 2188954.41</p>	
71.	<p>Приморский край, городской округ Большой Камень, г. Большой Камень, ул. Карла Маркса, 20 S земельного участка 9 м² Географические координаты x 359062.06 y 2188308.99</p>	



72.	<p>Приморский край, городской округ Большой Камень, г. Большой Камень, ул. Карла Маркса, 30 S земельного участка 9 м² Географические координаты x 358866.22 y 2187918.47</p>	
73.	<p>Приморский край, городской округ Большой Камень, г. Большой Камень, ул. Карла Маркса, 33-35 S земельного участка 15 м² Географические координаты x 359213.59 y 2188695.35</p>	



74.	<p>Приморский край, городской округ Большой Камень, г. Большой Камень, ул. Карла Маркса, 39 S земельного участка 15 м² Географические координаты x 359179.22 y 2188621.02</p>	
75.	<p>Приморский край, городской округ Большой Камень, с.Петровка, ул. Кирова, 6 S земельного участка 9 м² Географические координаты: x 362740.98 y 2192889.13</p>	



76.	<p>Приморский край, городской округ Большой Камень, с. Петровка, ул. Колхозная, 10 S земельного участка 6 м² Географические координаты x 363598.99 y 2191066.82</p>	
77.	<p>Приморский край, городской округ Большой Камень, с. Петровка, ул. Кравцова, 1 S земельного участка 6 м² Географические координаты x 363152.37 y 2191434.44</p>	
78.	<p>Приморский край, городской округ Большой Камень, с. Петровка,</p>	



	<p>ул. Кравцова, 3 S земельного участка 6 м² Географические координаты x 363211.30 y 2191433.04</p>	
79.	<p>Приморский край, городской округ Большой Камень, с. Петровка, ул. Кравцова, 5 S земельного участка 6 м² Географические координаты x 363253.30 y 2191432.40</p>	



80.	<p>Приморский край, городской округ Большой Камень, с. Петровка, ул. Крупской, 5 S земельного участка 6 м² Географические координаты x 363020.05 y 2192264.31</p>	
81.	<p>Приморский край, городской округ Большой Камень, с. Петровка, ул. Крупской, 22 S земельного участка 6 м² Географические координаты x 363254.98 y 2191975.22</p>	



82.	<p>Приморский край, городской округ Большой Камень, г. Большой Камень, ул. Лазо, 10 S земельного участка 4 м² Географические координаты x 41537.32 y 63110.80</p>	
83.	<p>Приморский край, городской округ Большой Камень, г. Большой Камень, ул. Лазо, 16 S земельного участка 9 м² Географические координаты x 359186.45 y 2187542.56</p>	



84.	<p>Приморский край, городской округ Большой Камень, г. Большой Камень, ул. Лебедева, 7-9 S земельного участка 9 м² Географические координаты x 41906.59 y 63246.25</p>	
85.	<p>Приморский край, городской округ Большой Камень, г. Большой Камень, ул. Лебедева, 17 S земельного участка 9 м² Географические координаты x 359303.30 y 2187516.95</p>	



86.	<p>Приморский край, городской округ Большой Камень, г. Большой Камень, ул. Ленина, 4 S земельного участка 9 м² Географические координаты x 358926.61 y 2188042.66</p>	
87.	<p>Приморский край, городской округ Большой Камень, г. Большой Камень, ул. Ленина, 5 S земельного участка 5 м² Географические координаты x 359003.57 y 2187872.61</p>	



88.	<p>Приморский край, городской округ Большой Камень, г. Большой Камень, ул. Ленина, 10-12 S земельного участка 9 м² Географические координаты x 359093.65 y 2187928.39</p>	
89.	<p>Приморский край, городской округ Большой Камень, г. Большой Камень, ул. Ленина, 11 S земельного участка 9 м² Географические координаты x 359146.83 y 2187772.21</p>	



90.	<p>Приморский край, городской округ Большой Камень, г. Большой Камень, ул. Ленина, 17 S земельного участка 9 м² Географические координаты x 359298.37 y 2187658.46</p>	
91.	<p>Приморский край, городской округ Большой Камень, г. Большой Камень, ул. Ленина, 26-28 S земельного участка 12 м² Географические координаты x 359325.45 y 2187770.49</p>	



92.	<p>Приморский край, городской округ Большой Камень, с.Петровка, ул. Ленинская, 4 S земельного участка 12 м2 Географические координаты: x 362460,71 у 2193126,77</p>	
93.	<p>Приморский край, городской округ Большой Камень, с.Петровка, ул. Ленинская, 38 S земельного участка 9 м2 Географические координаты: x 362478,93 у 2192177,39</p>	



94.	<p>Приморский край, городской округ Большой Камень, с.Петровка, ул. Ленинская, 74 S земельного участка 9 м² Географические координаты: x 362647,69 y 2191567,83</p>	
95.	<p>Приморский край, городской округ Большой Камень, с. Петровка, ул. Ленинская, 80б S земельного участка 6 м² Географические координаты x 362941.46 y 2191332.71</p>	



96.	<p>Приморский край, городской округ Большой Камень, с. Петровка, ул. Ленинская, 82в S земельного участка 6 м² Географические координаты x 363026.33 y 2191316.89</p>	
97.	<p>Приморский край, городской округ Большой Камень, с. Петровка, ул. Ленинская, 91а S земельного участка 6 м² Географические координаты x 363494.00 y 2191251.87</p>	



98.	<p>Приморский край, городской округ Большой Камень, с. Петровка, ул. Ленинская, 100 S земельного участка 6 м² Географические координаты x 363443.98 y 2191279.12</p>	
99.	<p>Приморский край, городской округ Большой Камень, с.Петровка, ул. Первомайская, 54 S земельного участка 9 м² Географические координаты: x 362756,49 y 2191519,25</p>	

100.	<p>Приморский край, городской округ Большой Камень, г. Большой Камень, ул. Приморского Комсомола, 5а S земельного участка 9 м² Географические координаты x 359167.24 y 2188777.99</p>	
101.	<p>Приморский край, городской округ Большой Камень, г. Большой Камень, ул. Приморского Комсомола, 5-7 S земельного участка 9 м² Географические координаты x 359091.31 y 2188707.92</p>	

102.	<p>Приморский край, городской округ Большой Камень, г. Большой Камень, ул. Приморского Комсомола, 9-12 S земельного участка 15 м² Географические координаты x 359113.71 y 2188847.24</p>	
103.	<p>Приморский край, городской округ Большой Камень, г. Большой Камень, ул. Приморского Комсомола, 19 S земельного участка 9 м² Географические координаты x 359081.31 y 2188910.67</p>	

<p>104. Приморский край, городской округ Большой Камень, г. Большой Камень, ул. Приморского Комсомола, 23-25 S земельного участка 12 м² Географические координаты x 359049.39 y 2188997.44</p>		
<p>105. Приморский край, городской округ Большой Камень, г. Большой Камень, ул. Приморского Комсомола, 31 S земельного участка 12 м² Географические координаты x 358864.77 y 2189151.12</p>		

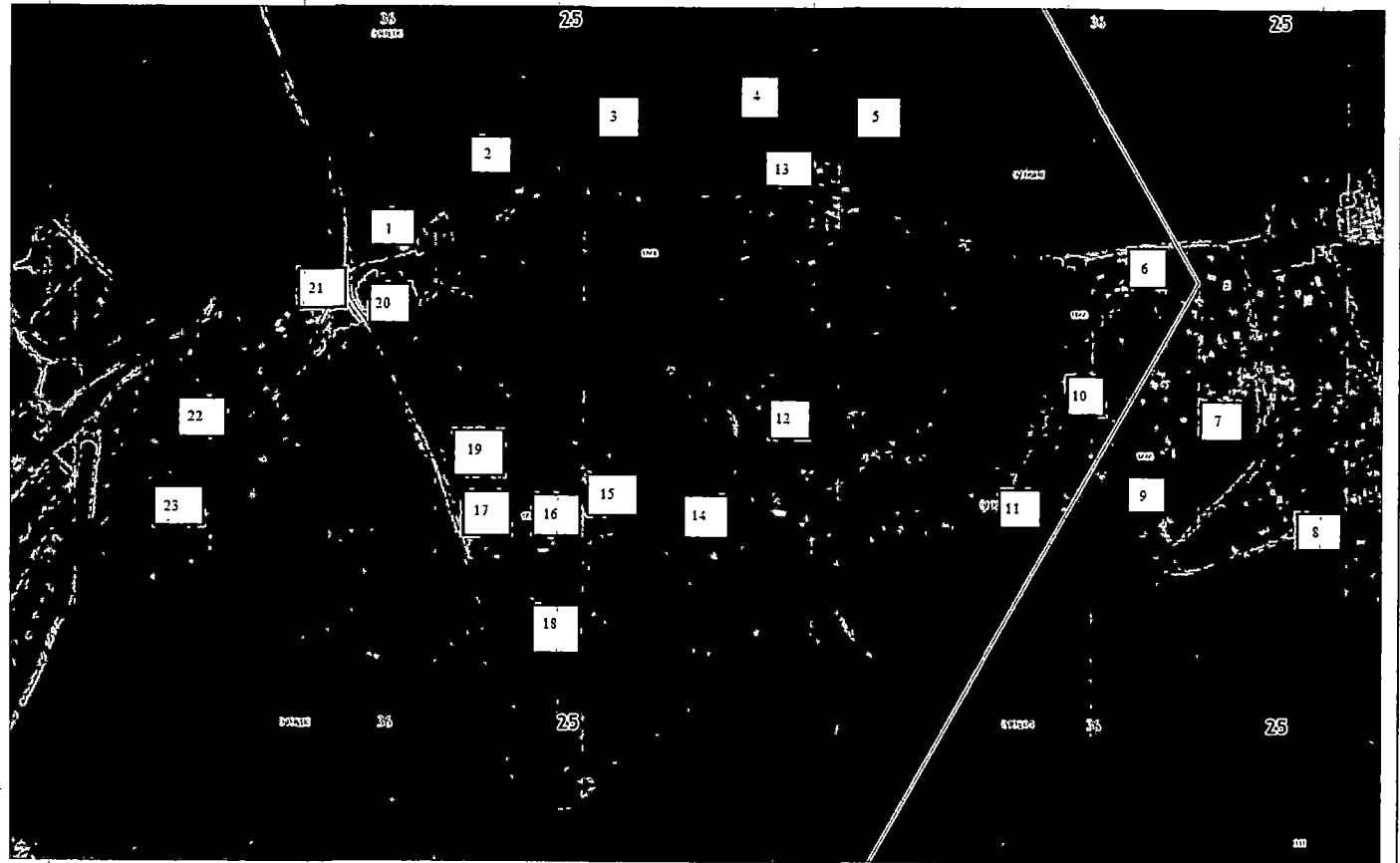
106.	<p>Приморский край, городской округ Большой Камень, г. Большой Камень, ул. Приморского Комсомола, 35-37 S земельного участка 12 м² Географические координаты x 358993.47 y 2189327.65</p>	 An aerial photograph of a residential area in Primorsky Krai, showing a street layout and a specific plot labeled 106. The image is in black and white, highlighting the structures and roads. The plot number 106 is clearly visible in the center of the image.
107.	<p>Приморский край, городской округ Большой Камень, г. Большой Камень, ул. Приморского Комсомола, 39 S земельного участка 15 м² Географические координаты x 358805.73 y 2189245.90</p>	 An aerial photograph of a residential area in Primorsky Krai, showing a street layout and a specific plot labeled 107. The image is in black and white, highlighting the structures and roads. The plot number 107 is clearly visible in the center of the image.

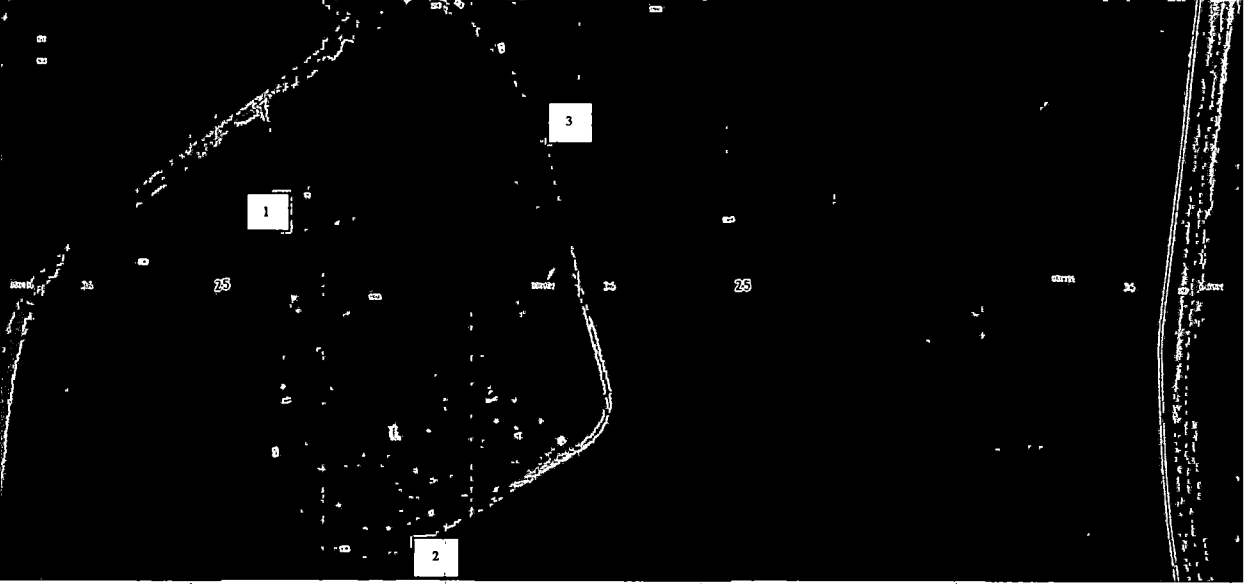
108.	<p>Приморский край, городской округ Большой Камень, г. Большой Камень, ул. Уссурийская, 97 S земельного участка 9 м^2 Географические координаты: x 356904,11 y 2187629,55</p>	
109.	<p>Приморский край, городской округ Большой Камень, с. Суходол (кладбище № 1-2) S земельного участка $6 \times 2 = 12 \text{ м}^2$ Географические координаты 1. x 364496.54 y 2188680.72 2. x 364587.96 y 2188773.77</p>	

110.

Приморский край, городской округ Большой Камень,
г. Большой Камень,
ул. Чкалова
(городское кладбище № 1-23)
S земельного участка $6 \times 23 = 138 \text{ м}^2$
Географические координаты

1. x 359277.85 y 2190316.66
2. x 359317.03 y 2190390.66
3. x 359336.42 y 2190483.29
4. x 359337.22 y 2190560.52
5. x 359319.15 y 2190622.23
6. x 359231.76 y 2190778.71
7. x 359143.12 y 2190811.73
8. x 359066.11 y 2190846.77
9. x 359097.51 y 2190734.72
10. x 359169.52 y 2190693.22
11. x 359070.47 y 2190668.58
12. x 359144.92 y 2190560.20
13. x 359299.94 y 2190565.12
14. x 359095.73 y 2190495.36
15. x 359081.89 y 2190442.72
16. x 359069.14 y 2190412.24
17. x 359072.72 y 2190348.18
18. x 359011.91 y 2190398.39
19. x 359105.85 y 2190336.26
20. x 359221.13 y 2190280.18
21. x 359232.75 y 2190260.61
22. x 359146.89 y 2190196.65
23. x 359112.26 y 2190158.86



<p>111.</p>	<p>Приморский край, городской округ Большой Камень, с. Петровка (кладбище № 1-3) S земельного участка $6 \times 3 = 18 \text{ м}^2$ Географические координаты 1. x 363732.72 y 2192637.25 2. x 363582.26 y 2192665.91 3. x 363797.44 y 2192740.46</p>	
<p>112.</p>	<p>Приморский край, городской округ Большой Камень, г. Большой Камень, ул. Мичурина (кладбище № 1-2) S земельного участка 6 м^2 Географические координаты x 355159.21 y 2188342.16</p>	