ОБЩЕСТВО С ОГРАНИЧЕННОЙ ОТВЕТСТВЕННОСТЬЮ

ПРИМПРОЕКТ

Свидетельство № 0186.06-2012-2721189934-П-166 от 05.08.2016 г.

Заказчик – Департамент транспорта и дорожного хозяйства Приморского края

ПРОЕКТ ИЗМЕНЕНИЙ В ДОКУМЕНТАЦИЮ ПО ПЛАНИРОВКЕ ТЕРРИТОРИИ ЛИНЕЙНОГО ОБЪЕКТА РЕГИОНАЛЬНОГО ЗНАЧЕНИЯ

Строительство автомобильной дороги Владивосток – Находка – порт Восточный на участке км 18+500 – км 40+800 в Приморском крае

ТОМ II

Графическая часть

м.	№ док.	Подп.	Дата

2017

Взамнв. №

Подпись идата

Инв. № подл.

ОБЩЕСТВО С ОГРАНИЧЕННОЙ ОТВЕТСТВЕННОСТЬЮ

ПРИМПРОЕКТ

Свидетельство № 0186.06-2012-2721189934-П-166 от 05.08.2016 г.

Заказчик – Департамент транспорта и дорожного хозяйства Приморского края

ПРОЕКТ ИЗМЕНЕНИЙ В ДОКУМЕНТАЦИЮ ПО ПЛАНИРОВКЕ ТЕРРИТОРИИ ЛИНЕЙНОГО ОБЪЕКТА РЕГИОНАЛЬНОГО ЗНАЧЕНИЯ

Строительство автомобильной дороги Владивосток – Находка – порт Восточный на участке км 18+500 – км 40+800 в Приморском крае

ТОМ II

Графическая часть

Директор **Д.Г. Житихин**

2017

Взамн. №

Подпись и дата

Инв. № подл.

Обозначение	Наименование	Примечание
115/17-ДПТ-ОРП-СП-001	Состав проектной документации	2
115/17-ДПТ-ПИ-001-С-001	Содержание тома	3
115 / 17 - ДПТ - ППТ - 001-Ч-001	Чертеж планировки территории М 1 : 2000	4
115 / 17 - ДПТ - ПМТ - 001-Ч-001	Чертеж межевания территории М 1 : 2000	20

Взам.инв.№

Подпись и дата

Инв.№ подл.

Изм.	Кол.уч	Лист	№док.	Подпись	Дата	115/17-ДПТ-ПЗ-001-С-001		
Разработал		Кобрин			05.17	Содержание тома	Стадия	Лист	Листов
ГИП		Курганов			05.17		ПП	1	36
Нач.сектора		Кобрин			05.17		ООО «ПРИМПРОЕКТ»		

№ п/п	Наименование	Гриф секретности	Инв.№/экз.
ПРОЕКТ ИЗМЕНЕНИЙ В ДОКУМЕНТАЦИЮ ПО ПЛАНИРОВКЕ ТЕРРИТОРИИ ЛИНЕЙНОГО ОБЪЕКТА РЕГИОНАЛЬНОГО ЗНАЧЕНИЯ			
115/17-ДПТ-ПЗ-001	**ТОМ I.** Пояснительная записка	ОП	
115/17-ДПТ-Ч-002	**ТОМ II.** Графические материалы	ОП	

Перечень графических материалов, разработанных в составе документации

№ п/п	Наименование	Гриф секретности	Масштаб
ПРОЕКТ ИЗМЕНЕНИЙ В ДОКУМЕНТАЦИЮ ПО ПЛАНИРОВКЕ ТЕРРИТОРИИ ЛИНЕЙНОГО ОБЪЕКТА РЕГИОНАЛЬНОГО ЗНАЧЕНИЯ			
ТОМ II			
115/17-ДПТ-ППТ-001-Ч-001	Чертеж планировки территории	ОП	1:2000
115/17-ДПТ-ПМТ-001-Ч-001	Чертеж межевания территории.	ОП	1:2000

Взам. инв. №

Подпись и дата

Инв. №

Изм.	Кол.	Лист	№док	Подпись	Дата	115/17- ДПТ -ПИ-СП-001			
Разработал		Кобрин			05.17	Состав проектной документации	Стадия	Лист	Листов
Нач. сектора		Кобрин			05.17		П	1	1
							ООО «ПРИМПРОЕКТ»		
ГИП		Курганов			05.17				

Проект изменений в документацию по планировке территории линейного объекта регионального значения
"Строительство автомобильной дороги Владивосток - Находка - порт Восточный на участке км 18+500 - км 40+800 в Приморском крае"

ПРОЕКТ ПЛАНИРОВКИ ТЕРРИТОРИИ

ОСНОВНАЯ ЧАСТЬ

Чертёж планировки территории

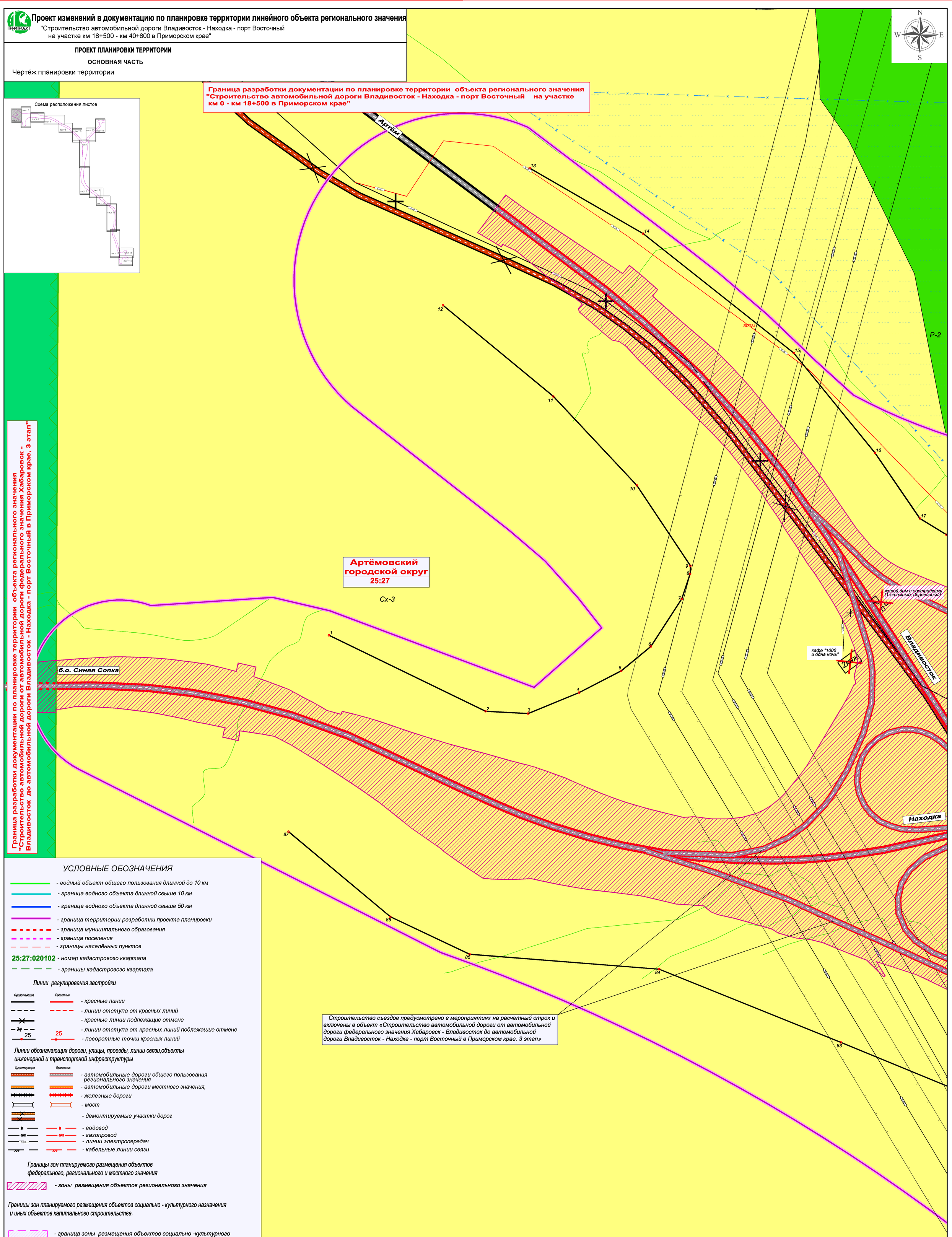

УСЛОВНЫЕ ОБОЗНАЧЕНИЯ

- водный объект общего пользования длинной до 10 км
- граница водного объекта длинной свыше 10 км
- граница водного объекта длинной свыше 50 км
- граница территории разработки проекта планировки
- граница муниципального образования
- граница поселения
- границы населённых пунктов

25:27:020102 - номер кадастрового квартала

- границы кадастрового квартала

Линии регулирования застройки

Существующие / Проектные

- красные линии
- линии отступа от красных линий
- красные линии подлежащие отмене
- линии отступа от красных линий подлежащие отмене
- 25 / 25 - поворотные точки красных линий

Линии обозначающих дороги, улицы, проезды, линии связи,объекты инженерной и транспортной инфраструктуры

Существующие / Проектные

- автомобильные дороги общего пользования регионального значения
- автомобильные дороги местного значения,
- железные дороги
- мост
- демонтируемые участки дорог
- водовод
- газопровод
- линии электропередач
- кабельные линии связи

Границы зон планируемого размещения объектов федерального, регионального и местного значения

- зоны размещения объектов регионального значения

Границы зон планируемого размещения объектов социально - культурного назначения и иных объектов капитального строительства.

- граница зоны размещения объектов социально -культурного назначения

Территориальные зоны Артёмовский городской округ

- зона объектов отдыха и туризма (Р-2)
- зона городского озеленения (Р-1)
- зона городских лесов (Р-3)
- зона городского центра (ОД-1)
- зона производственных объектов V класса (ПК-4)
- зона сельскохозяйственных угодий и объектов сельского хозяйства (Сх-3)
- зона оленьих пастбищ (Сх-4)

Примечание:

1. Доступ к береговым полосам водных объектов осуществляется по существующим транспортно - пешеходным связям и лестничным сходам в районе искусственных сооружений на автомобильных дорогах.

Изм.	Кол.уч.	Лист	N док.	Подпись	Дата
Разработал		Кобрин			05.17
ГИП		Курганов			05.17
Нач. отд.		Кобрин			05.17

115 / 17 - ДПТ - ППТ - 001-Ч-001

Проект изменений в документацию по планировке территории линейного объекта регионального значения "Строительство автомобильной дороги Владивосток - Находка - порт Восточный на участке км 18+500 - км 40+800 в Приморском крае"

ОСНОВНАЯ ЧАСТЬ

Стадия	Лист	Листов
ДПТ	1	16

М 1 : 2000

ПРИМПРОЕКТ

Проект изменений в документацию по планировке территории линейного объекта регионального значения

"Строительство автомобильной дороги Владивосток - Находка - порт Восточный на участке км 18+500 - км 40+800 в Приморском крае"

ПРОЕКТ ПЛАНИРОВКИ ТЕРРИТОРИИ

ОСНОВНАЯ ЧАСТЬ

Чертёж планировки территории

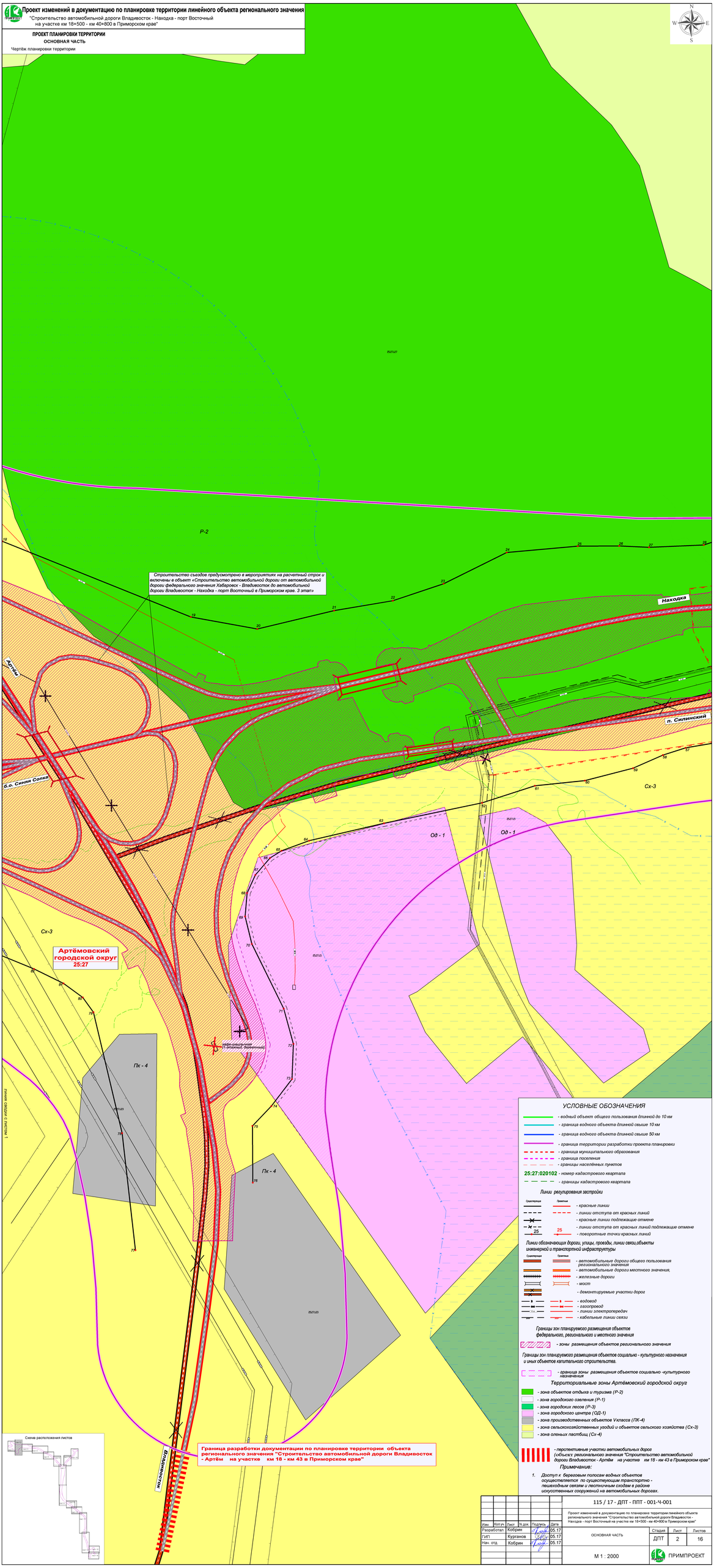

УСЛОВНЫЕ ОБОЗНАЧЕНИЯ

- водный объект общего пользования длиной до 10 км
- граница водного объекта длиной свыше 10 км
- граница водного объекта длиной свыше 50 км
- граница территории разработки проекта планировки
- граница муниципального образования
- граница поселения
- границы населённых пунктов

25:27:020102 - номер кадастрового квартала

- границы кадастрового квартала

Линии регулирования застройки

Существующие / Проектные

- красные линии
- линии отступа от красных линий
- красные линии подлежащие отмене
- линии отступа от красных линий подлежащие отмене
- 25 / 25 - поворотные точки красных линий

Линии обозначающих дороги, улицы, проезды, линии связи,объекты инженерной и транспортной инфраструктуры

Существующие / Проектные

- автомобильные дороги общего пользования регионального значения
- автомобильные дороги местного значения,
- железные дороги
- мост
- демонтируемые участки дорог
- водовод
- газопровод
- линии электропередач
- кабельные линии связи

Границы зон планируемого размещения объектов федерального, регионального и местного значения

- зоны размещения объектов регионального значения

Границы зон планируемого размещения объектов социально -культурного назначения и иных объектов капитального строительства.

- граница зоны размещения объектов социально -культурного назначения

Территориальные зоны Артёмовский городской округ

- зона объектов отдыха и туризма (Р-2)
- зона городского озеленения (Р-1)
- зона городских лесов (Р-3)
- зона городского центра (ОД-1)
- зона производственных объектов V класса (ПК-4)
- зона сельскохозяйственных угодий и объектов сельского хозяйства (Сх-3)
- зона оленьих пастбищ (Сх-4)

- перспективные участки автомобильных дорог (объект регионального значения "Строительство автомобильной дороги Владивосток - Артём на участке км 18 - км 43 в Приморском крае"

Примечание:

1. Доступ к береговым полосам водных объектов осуществляется по существующим транспортно - пешеходным связям и лестничным сходам в районе искусственных сооружений на автомобильных дорогах.

Изм.	Кол.уч.	Лист	N док.	Подпись	Дата
Разработал		Кобрин			05.17
ГИП		Курганов			05.17
Нач. отд.		Кобрин			05.17

115 / 17 - ДПТ - ППТ - 001-Ч-001

Проект изменений в документацию по планировке территории линейного объекта регионального значения "Строительство автомобильной дороги Владивосток - Находка - порт Восточный на участке км 18+500 - км 40+800 в Приморском крае"

ОСНОВНАЯ ЧАСТЬ

М 1 : 2000

Стадия	Лист	Листов
ДПТ	2	16

ПРИМПРОЕКТ

Проект изменений в документацию по планировке территории линейного объекта регионального значения

"Строительство автомобильной дороги Владивосток - Находка - порт Восточный на участке км 18+500 - км 40+800 в Приморском крае"

ПРОЕКТ ПЛАНИРОВКИ ТЕРРИТОРИИ

ОСНОВНАЯ ЧАСТЬ

Чертёж планировки территории

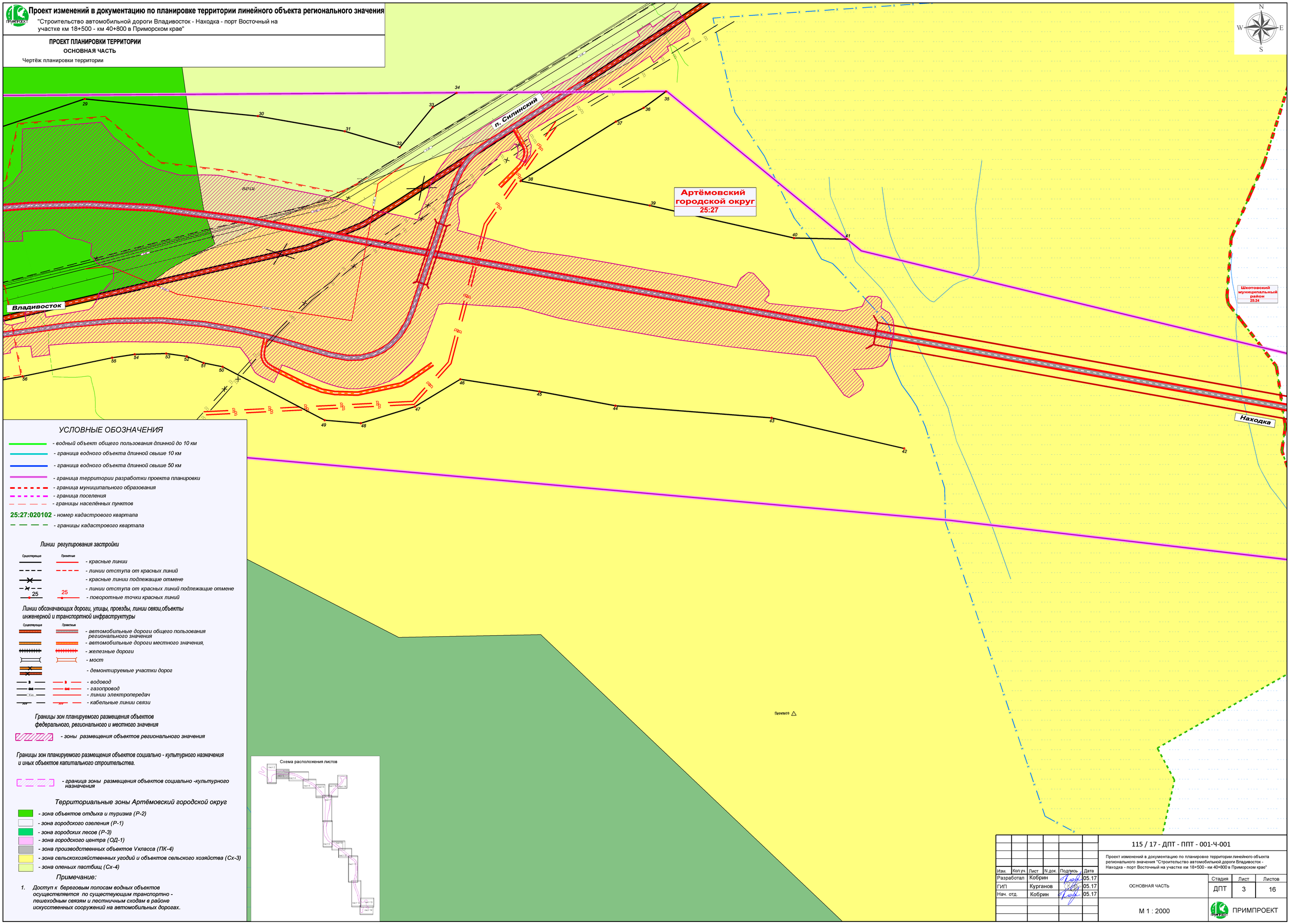

УСЛОВНЫЕ ОБОЗНАЧЕНИЯ

- водный объект общего пользования длинной до 10 км
- граница водного объекта длинной свыше 10 км
- граница водного объекта длинной свыше 50 км
- граница территории разработки проекта планировки
- граница муниципального образования
- граница поселения
- границы населённых пунктов

25:27:020102 - номер кадастрового квартала

- границы кадастрового квартала

Линии регулирования застройки

Существующие | Проектные

- красные линии
- линии отступа от красных линий
- красные линии подлежащие отмене
- линии отступа от красных линий подлежащие отмене
- поворотные точки красных линий (25)

Линии обозначающих дороги, улицы, проезды, линии связи,объекты инженерной и транспортной инфраструктуры

Существующие | Проектные

- автомобильные дороги общего пользования регионального значения
- автомобильные дороги местного значения,
- железные дороги
- мост
- демонтируемые участки дорог
- водовод
- газопровод
- линии электропередач
- кабельные линии связи

Границы зон планируемого размещения объектов федерального, регионального и местного значения

- зоны размещения объектов регионального значения

Границы зон планируемого размещения объектов социально - культурного назначения и иных объектов капитального строительства.

- граница зоны размещения объектов социально -культурного назначения

Территориальные зоны Артёмовский городской округ

- зона объектов отдыха и туризма (Р-2)
- зона городского озеленения (Р-1)
- зона городских лесов (Р-3)
- зона городского центра (ОД-1)
- зона производственных объектов Vкласса (ПК-4)
- зона сельскохозяйственных угодий и объектов сельского хозяйства (Сх-3)
- зона оленьих пастбищ (Сх-4)

Примечание:

1. Доступ к береговым полосам водных объектов осуществляется по существующим транспортно - пешеходным связям и лестничным сходам в районе искусственных сооружений на автомобильных дорогах.

Схема расположения листов

Изм.	Кол.уч.	Лист	N док.	Подпись	Дата
Разработал		Кобрин			05.17
ГИП		Курганов			05.17
Нач. отд.		Кобрин			05.17

115 / 17 - ДПТ - ППТ - 001-Ч-001

Проект изменений в документацию по планировке территории линейного объекта регионального значения "Строительство автомобильной дороги Владивосток - Находка - порт Восточный на участке км 18+500 - км 40+800 в Приморском крае"

ОСНОВНАЯ ЧАСТЬ

Стадия	Лист	Листов
ДПТ	3	16

М 1 : 2000

ПРИМПРОЕКТ

Проект изменений в документацию по планировке территории линейного объекта регионального значения

"Строительство автомобильной дороги Владивосток - Находка - порт Восточный на участке км 18+500 - км 40+800 в Приморском крае"

ПРОЕКТ ПЛАНИРОВКИ ТЕРРИТОРИИ

ОСНОВНАЯ ЧАСТЬ

Чертёж планировки территории

Владивосток

Артёмовский городской округ 25:27

Шкотовский муниципальный район 25:24

Шкотовское городское поселение

Находка

213 212 211 210 89 90

УСЛОВНЫЕ ОБОЗНАЧЕНИЯ

- водный объект общего пользования длиной до 10 км
- граница водного объекта длиной свыше 10 км
- граница водного объекта длиной свыше 50 км
- граница территории разработки проекта планировки
- граница муниципального образования
- граница поселения
- границы населённых пунктов

25:27:020102 - номер кадастрового квартала

- границы кадастрового квартала

Линии регулирования застройки

Существующие | Проектные

- красные линии
- линии отступа от красных линий
- красные линии подлежащие отмене
- линии отступа от красных линий подлежащие отмене
- 25 — 25 — поворотные точки красных линий

Линии обозначающих дороги, улицы, проезды, линии связи,объекты инженерной и транспортной инфраструктуры

Существующие | Проектные

- автомобильные дороги общего пользования регионального значения
- автомобильные дороги местного значения,
- железные дороги
- мост
- демонтируемые участки дорог
- водовод
- газопровод
- ЛЭП — ЛЭП — линии электропередач
- ВОЛС — ВОЛС — кабельные линии связи

Границы зон планируемого размещения объектов федерального, регионального и местного значения

- зоны размещения объектов регионального значения

Границы зон планируемого размещения объектов социально - культурного назначения и иных объектов капитального строительства.

- граница зоны размещения объектов социально -культурного назначения

Зоны возможной опасности

- зона возможных разрушений при воздействии обычных средств поражения
- зона затопления 1% вероятности

Функциональные зоны Шкотовского городского поселения

- зона сельскохозяйственного использования
- зона рекреации
- зона коммунально-складских предприятий
- зона промышленности
- зона зелёных насаждений общего пользования
- зона малоэтажной жилой застройки с индивидуальными участками
- зона инженерно-транспортной инфраструктуры

1. Доступ к береговым полосам водных объектов осуществляется по существующим транспортно - пешеходным связям и пестичным сходам в районе искусственных сооружений на автомобильных дорогах.

Схема расположения листов

Изм.	Кол.уч.	Лист	N док.	Подпись	Дата	115 / 17 - ДПТ - ППТ - 001-Ч-001
Разработал		Кобрин			05.17	Проект изменений в документацию по планировке территории линейного объекта регионального значения "Строительство автомобильной дороги Владивосток - Находка - порт Восточный на участке км 18+500 - км 40+800 в Приморском крае"
ГИП		Курганов			05.17	ОСНОВНАЯ ЧАСТЬ
Нач. отд.		Кобрин			05.17	
						М 1 : 2000

Стадия	Лист	Листов
ДПТ	4	16

ПРИМПРОЕКТ

Проект изменений в документацию по планировке территории линейного объекта регионального значения

"Строительство автомобильной дороги Владивосток - Находка - порт Восточный на участке км 18+500 - км 40+800 в Приморском крае"

ПРОЕКТ ПЛАНИРОВКИ ТЕРРИТОРИИ

ОСНОВНАЯ ЧАСТЬ

Чертёж планировки территории

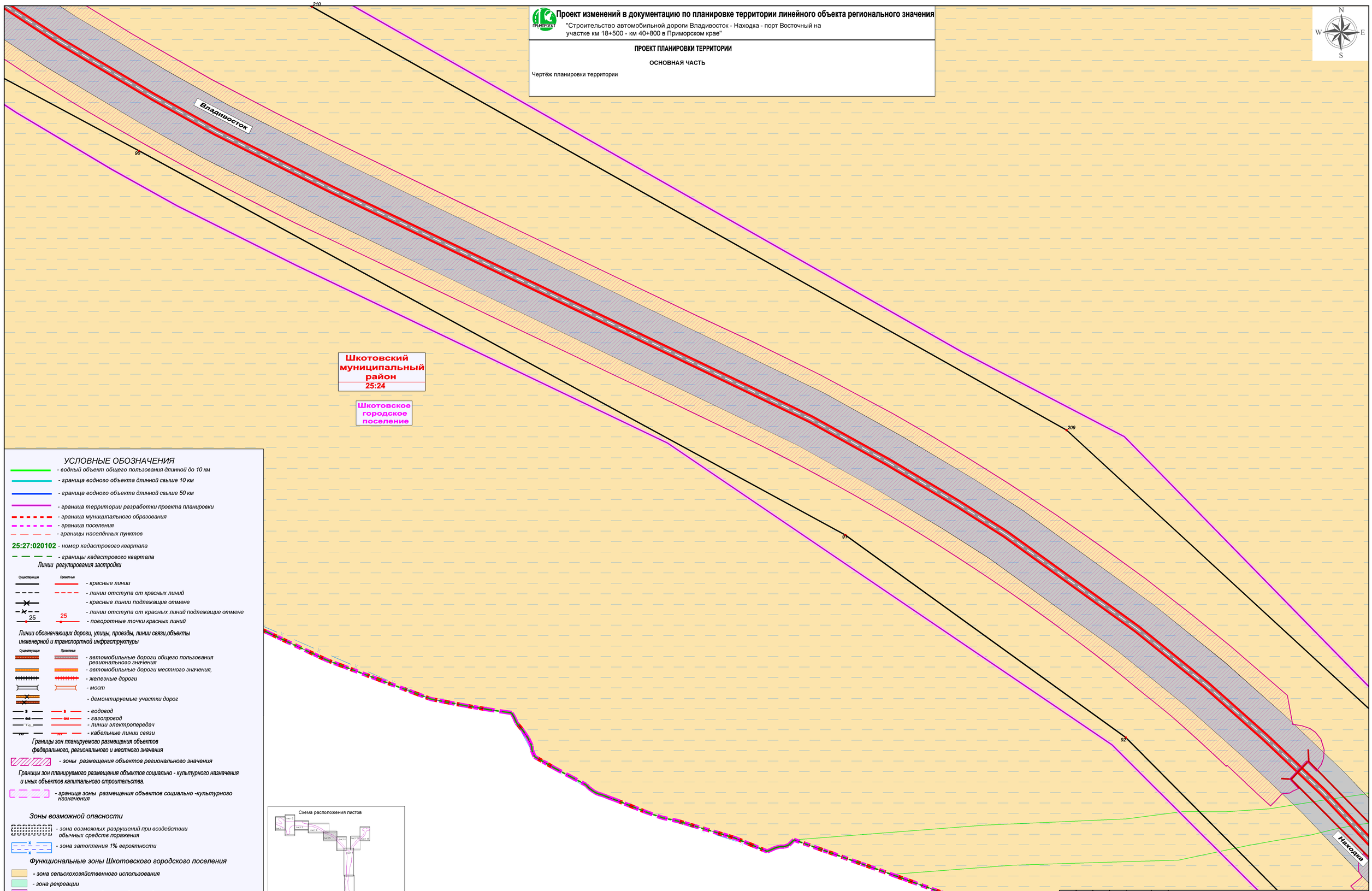

УСЛОВНЫЕ ОБОЗНАЧЕНИЯ

- водный объект общего пользования длинной до 10 км
- граница водного объекта длинной свыше 10 км
- граница водного объекта длинной свыше 50 км
- граница территории разработки проекта планировки
- граница муниципального образования
- граница поселения
- границы населённых пунктов

25:27:020102 - номер кадастрового квартала

- границы кадастрового квартала

Линии регулирования застройки

Существующие / Проектные

- красные линии
- линии отступа от красных линий
- красные линии подлежащие отмене
- линии отступа от красных линий подлежащие отмене
- поворотные точки красных линий

Линии обозначающих дороги, улицы, проезды, линии связи,объекты инженерной и транспортной инфраструктуры

Существующие / Проектные

- автомобильные дороги общего пользования регионального значения
- автомобильные дороги местного значения,
- железные дороги
- мост
- демонтируемые участки дорог
- водовод
- газопровод
- линии электропередач
- кабельные линии связи

Границы зон планируемого размещения объектов федерального, регионального и местного значения

- зоны размещения объектов регионального значения

Границы зон планируемого размещения объектов социально - культурного назначения и иных объектов капитального строительства.

- граница зоны размещения объектов социально -культурного назначения

Зоны возможной опасности

- зона возможных разрушений при воздействии обычных средств поражения
- зона затопления 1% вероятности

Функциональные зоны Шкотовского городского поселения

- зона сельскохозяйственного использования
- зона рекреации
- зона коммунально-складских предприятий
- зона промышленности
- зона зелёных насаждений общего пользования
- зона малоэтажной жилой застройки с индивидуальными участками
- зона инженерно-транспортной инфраструктуры

Примечание:

1. Водоотвод с проезжей части в пределах водоохранной зоны моря и водных объектов проводится в испарительные бассейны и локальные очистные сооружения

Схема расположения листов

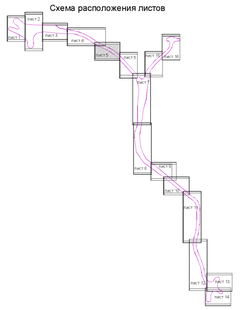

115 / 17 - ДПТ - ППТ - 001-Ч-001

Проект изменений в документацию по планировке территории линейного объекта регионального значения "Строительство автомобильной дороги Владивосток - Находка - порт Восточный на участке км 18+500 - км 40+800 в Приморском крае"

Изм.	Кол.уч.	Лист	N док.	Подпись	Дата
Разработал		Кобрин			05.17
ГИП		Курганов			05.17
Нач. отд.		Кобрин			05.17

ОСНОВНАЯ ЧАСТЬ

Стадия	Лист	Листов
ДПТ	5	16

М 1 : 2000

ПРИМПРОЕКТ

Проект изменений в документацию по планировке территории линейного объекта регионального значения

"Строительство автомобильной дороги Владивосток - Находка - порт Восточный на участке км 18+500 - км 40+800 в Приморском крае"

ПРОЕКТ ПЛАНИРОВКИ ТЕРРИТОРИИ

ОСНОВНАЯ ЧАСТЬ

Чертёж планировки территории

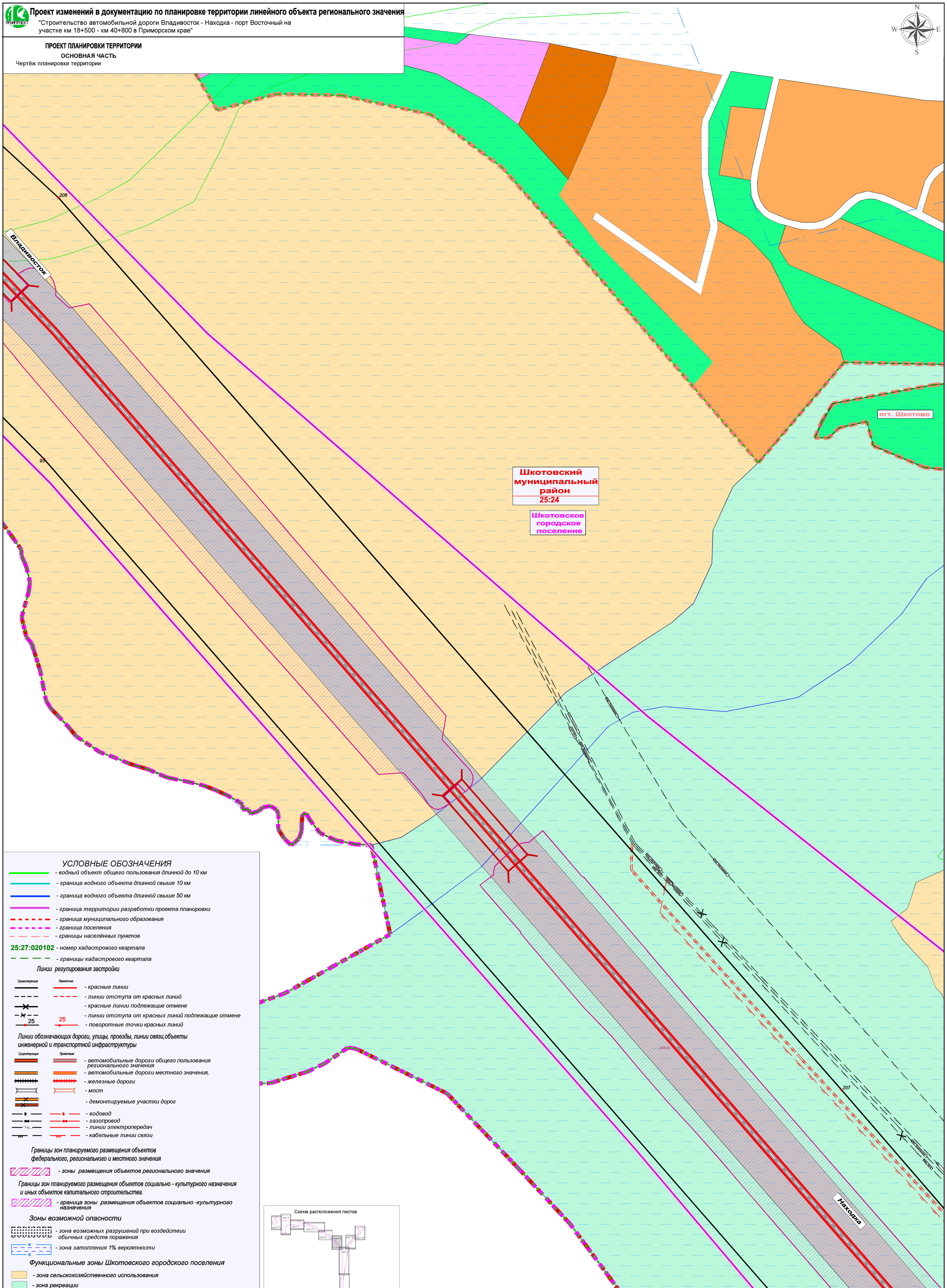

УСЛОВНЫЕ ОБОЗНАЧЕНИЯ

- водный объект общего пользования длинной до 10 км
- граница водного объекта длинной свыше 10 км
- граница водного объекта длинной свыше 50 км
- граница территории разработки проекта планировки
- граница муниципального образования
- граница поселения
- границы населённых пунктов

25:27:020102 - номер кадастрового квартала

- границы кадастрового квартала

Линии регулирования застройки

Существующие / Проектные

- красные линии
- линии отступа от красных линий
- красные линии подлежащие отмене
- линии отступа от красных линий подлежащие отмене
- поворотные точки красных линий

Линии обозначающих дороги, улицы, проезды, линии связи,объекты инженерной и транспортной инфраструктуры

Существующие / Проектные

- автомобильные дороги общего пользования регионального значения
- автомобильные дороги местного значения,
- железные дороги
- мост
- демонтируемые участки дорог
- водовод
- газопровод
- линии электропередач
- кабельные линии связи

Границы зон планируемого размещения объектов федерального, регионального и местного значения

- зоны размещения объектов регионального значения

Границы зон планируемого размещения объектов социально - культурного назначения и иных объектов капитального строительства.

- граница зоны размещения объектов социально -культурного назначения

Зоны возможной опасности

- зона возможных разрушений при воздействии обычных средств поражения
- зона затопления 1% вероятности

Функциональные зоны Шкотовского городского поселения

- зона сельскохозяйственного использования
- зона рекреации
- зона коммунально-складских предприятий
- зона промышленности
- зона зелёных насаждений общего пользования
- зона малоэтажной жилой застройки с индивидуальными участками
- зона инженерно-транспортной инфраструктуры

Примечание:

1. Доступ к береговым полосам водных объектов осуществляется по существующим транспортно - пешеходным связям и лестничным сходам в районе искусственных сооружений на автомобильных дорогах.

Схема расположения листов

Изм.	Кол.уч.	Лист	N док.	Подпись	Дата
Разработал		Кобрин			05.17
ГИП		Курганов			05.17
Нач. отд.		Кобрин			05.17

115 / 17 - ДПТ - ППТ - 001-Ч-001

Проект изменений в документацию по планировке территории линейного объекта регионального значения "Строительство автомобильной дороги Владивосток - Находка - порт Восточный на участке км 18+500 - км 40+800 в Приморском крае"

ОСНОВНАЯ ЧАСТЬ

Стадия	Лист	Листов
ДПТ	6	16

М 1 : 2000

ПРИМПРОЕКТ

Проект изменений в документацию по планировке территории линейного объекта регионального значения
"Строительство автомобильной дороги Владивосток - Находка - порт Восточный на участке км 18+500 - км 40+800 в Приморском крае"

ПРОЕКТ ПЛАНИРОВКИ ТЕРРИТОРИИ
ОСНОВНАЯ ЧАСТЬ

Чертёж планировки территории

Владивосток

Шкотово

ОАН Обрывистый 2

(Отменный, временный) земелло

(Отменный, временный) земелло

Шкотовский муниципальный район 25:24

Шкотовское городское поселение

(Отменный, временный) земелло

база отдыха

база отдыха

Находка

Шкотово

Шкотово

УСЛОВНЫЕ ОБОЗНАЧЕНИЯ

- водный объект общего пользования длиной до 10 км
- граница водного объекта длиной свыше 10 км
- граница водного объекта длиной свыше 50 км
- граница территории разработки проекта планировки
- граница муниципального образования
- граница поселения
- границы населённых пунктов
- номер кадастрового квартала
- границы кадастрового квартала

Линии регулирования застройки

Проектные / Проектные
- красные линии
- линии отступа от красных линий
- красные линии подлежащие отмене
- линии отступа от красных линий подлежащие отмене
- 25 - поворотные точки красных линий

25:27:020102

Линии обозначающие дороги, улицы, проезды, линии связи,объекты инженерной и транспортной инфраструктуры

Проектные / Проектные
- автомобильные дороги общего пользования федерального значения
- автомобильные дороги местного значения;
- железные дороги
- мост
- лимитируемые участки дорог
- водоход
- газопровод
- линии электропередач
- кабельные линии связи

Границы зон планируемого размещения объектов федерального, регионального и местного значения

- зоны размещения объектов регионального значения

Границы зон планируемого размещения объектов социально - культурного назначения и иных объектов капитального строительства.

- граница зоны размещения объектов социально -культурного назначения

Зоны возможной опасности

- зона возможных разрушений при воздействии обычных средств поражения
- зона затопления 1% вероятности

Функциональные зоны Шкотовского городского поселения

- зона сельскохозяйственного использования
- зона рекреации
- зона коммунально-складских предприятий
- зона промышленности
- зона зелёных насаждений общего пользования
- зона малоэтажной жилой застройки с индивидуальными участками
- зона инженерно-транспортной инфраструктуры
- зона особоохраняемых территорий

Примечания:

1. Доступ к береговым полосам водных объектов осуществляется по существующим транспортно - пешеходным связям и лестничным сходам в районе искусственных сооружений на автомобильных дорогах.

Схема расположения листов

							115 / 17 - ДПТ - ППТ - 001-Ч-001		
Изм.	Кол.уч.	Лист	N док.	Подпись	Дата		Проект изменений в документацию по планировке территории линейного объекта регионального значения "Строительство автомобильной дороги Владивосток - Находка - порт Восточный на участке км 18+500 - км 40+800 в Приморском крае"		
Разработал		Кобрин			05.17	ОСНОВНАЯ ЧАСТЬ	Стадия	Лист	Листов
ГИП		Курганов			05.17		ДПТ	7	16
Нач. отд.		Кобрин			05.17				
						М 1 : 2000	ПРИМПРОЕКТ		

Проект изменений в документацию по планировке территории линейного объекта регионального значения

"Строительство автомобильной дороги Владивосток - Находка - порт Восточный на участок км 18+500 - км 40+800 в Приморском крае"

ПРОЕКТ ПЛАНИРОВКИ ТЕРРИТОРИИ

ОСНОВНАЯ ЧАСТЬ

Чертёж планировки территории

Шкотовское городское поселение

Романовское городское поселение

Шкотовский муниципальный район 25:24

Смолянинновское городское поселение

ПТЗ - 1106

ТЗ - 500

Прибрежный участок Шкотовского б/у месторождения (лицензированный)

Контур карьера Шкотовского б/у месторождения

Шкотовское месторождение глин

Романовка

Гаванка

Шкотовка

Смолянинновка

УСЛОВНЫЕ ОБОЗНАЧЕНИЯ

- водный объект общего пользования длиной до 10 км
- граница водного объекта длиной свыше 10 км
- граница водного объекта длиной свыше 50 км
- граница территории разработки проекта планировки
- граница муниципального образования
- граница поселения
- границы населенных пунктов

25:27:020102 - номер кадастрового квартала

- границы кадастрового квартала

Линии регулирования застройки

Существующие / Проектные

- красные линии
- линии отступа от красных линий
- красные линии подлежащие отмене
- линии отступа от красных линий подлежащие отмене
- поворотные точки красных линий

25 / 25

Линии обозначающие дороги, улицы, проезды, линии связи,объекты инженерной и транспортной инфраструктуры

Существующие / Проектные

- автомобильные дороги общего пользования регионального значения
- автомобильные дороги местного значения;
- железные дороги
- мост
- демонтируемые участки дорог
- водовод
- газопровод
- линии электропередач
- кабельные линии связи

Границы зон планируемого размещения объектов федерального, регионального и местного значения

- зоны размещения объектов регионального значения

Границы зон планируемого размещения объектов социально -культурного назначения и иных объектов капитального строительства.

- граница зоны размещения объектов социально -культурного назначения

Зоны возможной опасности

- зона возможных разрушений при воздействии обычных средств поражения
- зона затопления ГБ вероятности

Функциональные зоны Шкотовского городского поселения

- зона промышленности
- зона зелёных насаждений общего пользования
- зона малоэтажной жилой застройки с индивидуальными участками
- зона инженерно-транспортной инфраструктуры
- зона сельскохозяйственного использования
- зона рекреации
- зона коммунально-складских предприятий

Территориальные зоны Романовского городского поселения
(в границах проектируемой территории)

- зона транспортной инфраструктуры (ТЗ-500)
- зона природного ландшафта (ПТЗ-1106)
- зона территорий покрытых песком и кустарником (ПТЗ-1103)
- зона сельскохозяйственных угодий (СХЗ-801)

Примечание:

1. Доступ к береговым полосам водных объектов осуществляется по существующим транспортно - пешеходным связям и естественным скотам в районе искусственных сооружений на автомобильных дорогах.

Схема расположения листов

Изм.	Кол.уч.	Лист	N док.	Подпись	Дата
Разработал		Кобрин			05.17
ГИП		Курганов			05.17
Нач. отд.		Кобрин			05.17

115 / 17 - ДПТ - ППТ - 001-Ч-001

Проект изменений в документацию по планировке территории линейного объекта регионального значения "Строительство автомобильной дороги Владивосток - Находка - порт Восточный на участке км 18+500 - км 40+800 в Приморском крае"

ОСНОВНАЯ ЧАСТЬ

Стадия	Лист	Листов
ДПТ	8	16

М 1 : 2000

ПРИМПРОЕКТ

Проект изменений в документацию по планировке территории линейного объекта регионального значения

"Строительство автомобильной дороги Владивосток - Находка - порт Восточный на участке км 18+500 - км 40+800 в Приморском крае"

ПРОЕКТ ПЛАНИРОВКИ ТЕРРИТОРИИ

ОСНОВНАЯ ЧАСТЬ

Чертёж планировки территории

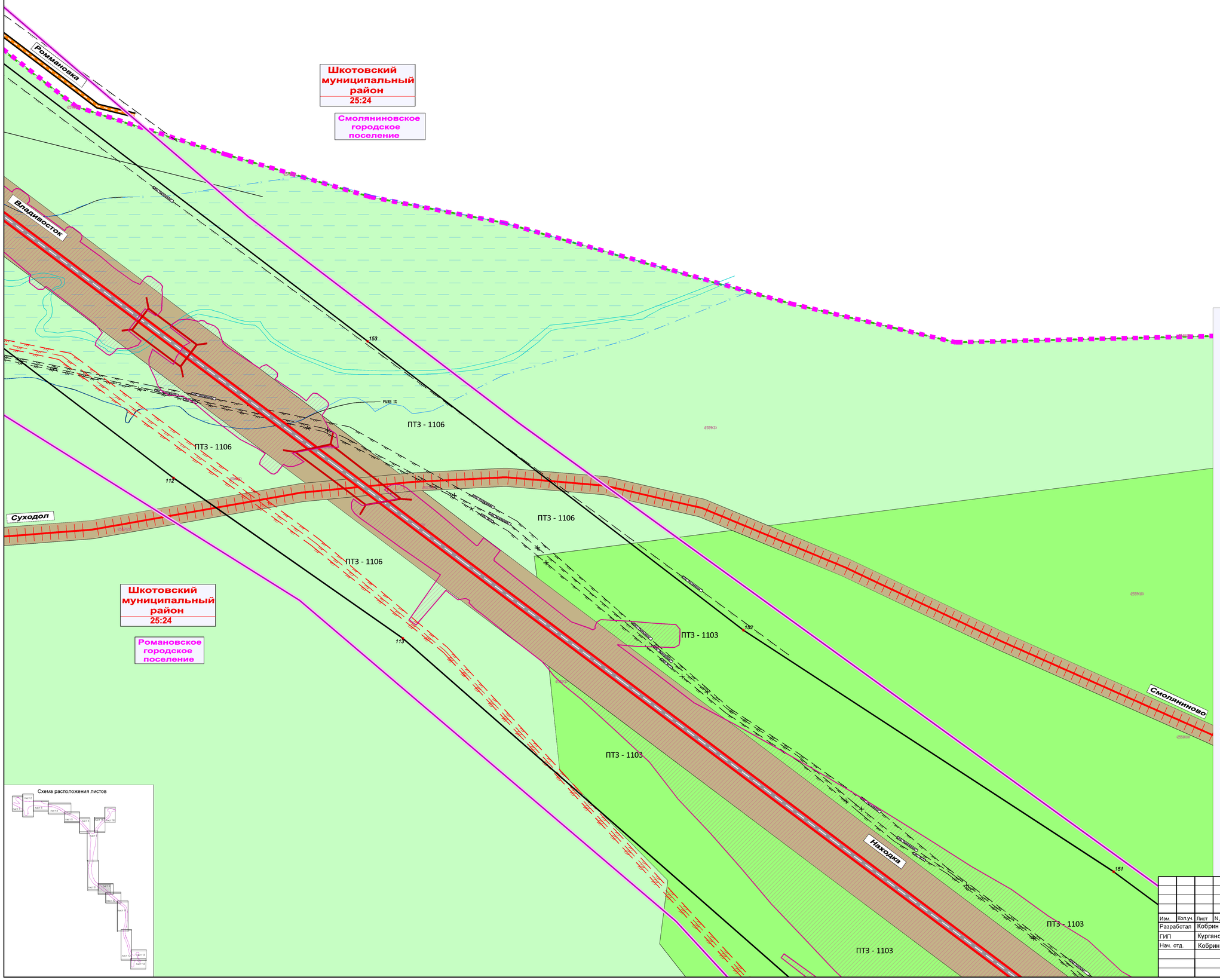

Схема расположения листов

УСЛОВНЫЕ ОБОЗНАЧЕНИЯ

- водный объект общего пользования длинной до 10 км
- граница водного объекта длинной свыше 10 км
- граница водного объекта длинной свыше 50 км
- граница территории разработки проекта планировки
- граница муниципального образования
- граница поселения
- границы населённых пунктов

25:27:020102 - номер кадастрового квартала

- границы кадастрового квартала

Линии регулирования застройки

Существующие / Проектные

- красные линии
- линии отступа от красных линий
- красные линии подлежащие отмене
- линии отступа от красных линий подлежащие отмене
- поворотные точки красных линий

Линии обозначающих дороги, улицы, проезды, линии связи,объекты инженерной и транспортной инфраструктуры

Существующие / Проектные

- автомобильные дороги общего пользования регионального значения
- автомобильные дороги местного значения,
- железные дороги
- мост
- демонтируемые участки дорог
- водовод
- газопровод
- линии электропередач
- кабельные линии связи

Границы зон планируемого размещения объектов федерального, регионального и местного значения

- зоны размещения объектов регионального значения

Границы зон планируемого размещения объектов социально - культурного назначения и иных объектов капитального строительства.

- граница зоны размещения объектов социально -культурного назначения

Зоны возможной опасности

- зона возможных разрушений при воздействии обычных средств поражения
- зона затопления 1% вероятности

Территориальные зоны Романовского городского поселения

(в границах проектируемой территории)

- зона транспортной инфраструктуры (ТЗ-500)
- зона природного ландшафта (ПТЗ-1106)
- зона территорий покрытых лесом и кустарником (ПТЗ-1103)
- зона сельскохозяйственных угодий (СХЗ-801)

Примечание:

1. Доступ к береговым полосам водных объектов осуществляется по существующим транспортно - пешеходным связям и лестничным сходам в районе искусственных сооружений на автомобильных дорогах.

Изм.	Кол.уч.	Лист	N док.	Подпись	Дата
Разработал		Кобрин			05.17
ГИП		Курганов			05.17
Нач. отд.		Кобрин			05.17

115 / 17 - ДПТ - ППТ - 001-Ч-001

Проект изменений в документацию по планировке территории линейного объекта регионального значения "Строительство автомобильной дороги Владивосток - Находка - порт Восточный на участке км 18+500 - км 40+800 в Приморском крае"

ОСНОВНАЯ ЧАСТЬ

Стадия	Лист	Листов
ДПТ	9	16

М 1 : 2000

ПРИМПРОЕКТ

Проект изменений в документацию по планировке территории линейного объекта регионального значения

"Строительство автомобильной дороги Владивосток - Находка - порт Восточный на участке км 18+500 - км 40+800 в Приморском крае"

ПРОЕКТ ПЛАНИРОВКИ ТЕРРИТОРИИ

ОСНОВНАЯ ЧАСТЬ

Чертёж планировки территории

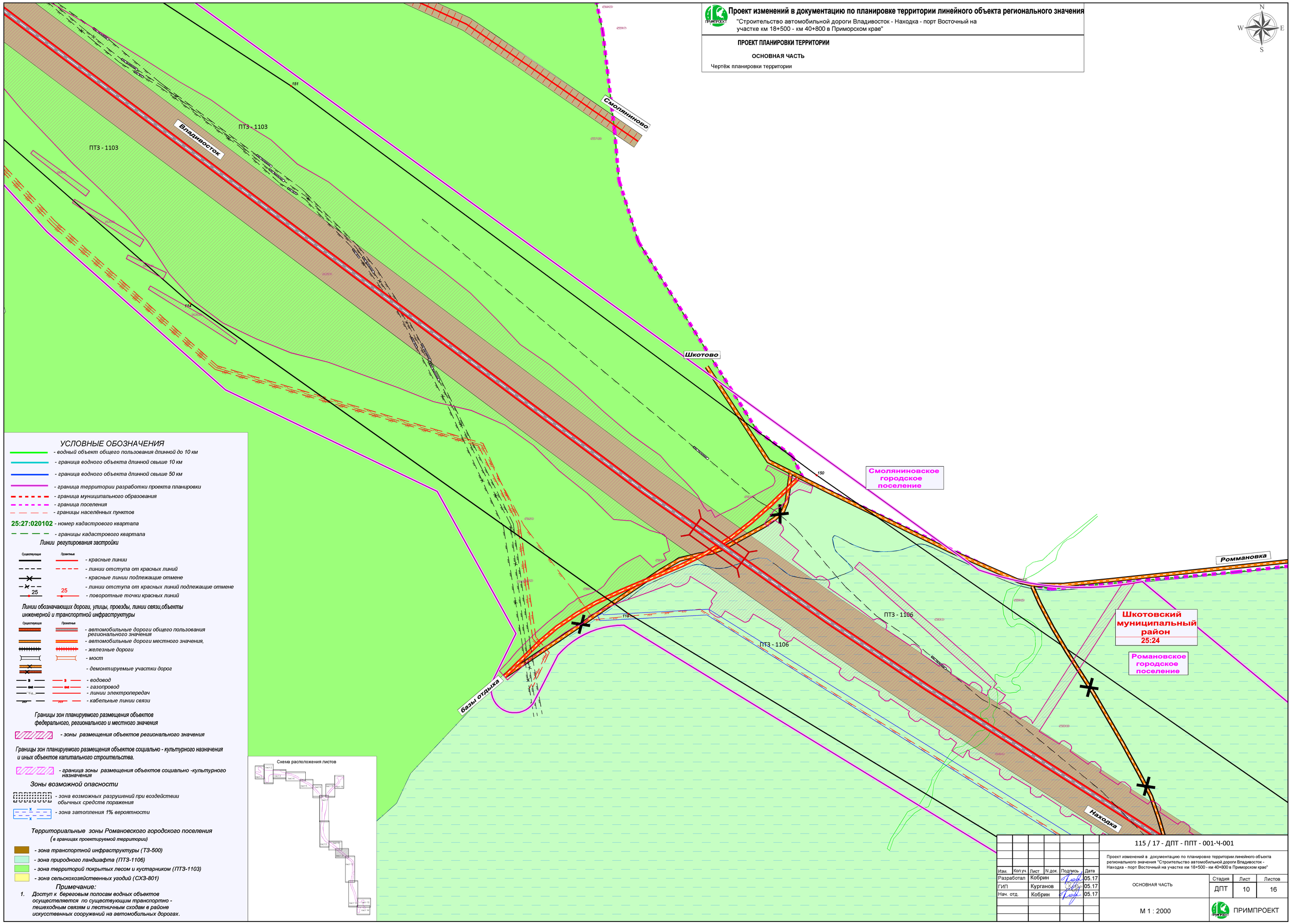

УСЛОВНЫЕ ОБОЗНАЧЕНИЯ

- водный объект общего пользования длинной до 10 км
- граница водного объекта длинной свыше 10 км
- граница водного объекта длинной свыше 50 км
- граница территории разработки проекта планировки
- граница муниципального образования
- граница поселения
- границы населённых пунктов
- 25:27:020102 - номер кадастрового квартала
- границы кадастрового квартала

Линии регулирования застройки

Существующие / Проектные

- красные линии
- линии отступа от красных линий
- красные линии подлежащие отмене
- линии отступа от красных линий подлежащие отмене
- 25 / 25 - поворотные точки красных линий

Линии обозначающих дороги, улицы, проезды, линии связи,объекты инженерной и транспортной инфраструктуры

Существующие / Проектные

- автомобильные дороги общего пользования регионального значения
- автомобильные дороги местного значения,
- железные дороги
- мост
- демонтируемые участки дорог
- водовод
- газопровод
- линии электропередач
- кабельные линии связи

Границы зон планируемого размещения объектов федерального, регионального и местного значения

- зоны размещения объектов регионального значения

Границы зон планируемого размещения объектов социально - культурного назначения и иных объектов капитального строительства.

- граница зоны размещения объектов социально -культурного назначения

Зоны возможной опасности

- зона возможных разрушений при воздействии обычных средств поражения
- зона затопления 1% вероятности

Территориальные зоны Романовского городского поселения
(в границах проектируемой территории)

- зона транспортной инфраструктуры (ТЗ-500)
- зона природного ландшафта (ПТЗ-1106)
- зона территорий покрытых лесом и кустарником (ПТЗ-1103)
- зона сельскохозяйственных угодий (СХЗ-801)

Примечание:

1. Доступ к береговым полосам водных объектов осуществляется по существующим транспортно - пешеходным связям и лестничным сходам в районе искусственных сооружений на автомобильных дорогах.

Схема расположения листов

Изм.	Кол.уч.	Лист	N док.	Подпись	Дата
Разработал		Кобрин			05.17
ГИП		Курганов			05.17
Нач. отд.		Кобрин			05.17

115 / 17 - ДПТ - ППТ - 001-Ч-001

Проект изменений в документацию по планировке территории линейного объекта регионального значения "Строительство автомобильной дороги Владивосток - Находка - порт Восточный на участке км 18+500 - км 40+800 в Приморском крае"

ОСНОВНАЯ ЧАСТЬ

Стадия	Лист	Листов
ДПТ	10	16

М 1 : 2000

ПРИМПРОЕКТ

Проект изменений в документацию по планировке территории линейного объекта регионального значения

"Строительство автомобильной дороги Владивосток - Находка - порт Восточный на участке км 18+500 - км 40+800 в Приморском крае"

ПРОЕКТ ПЛАНИРОВКИ ТЕРРИТОРИИ

ОСНОВНАЯ ЧАСТЬ

Чертёж планировки территории

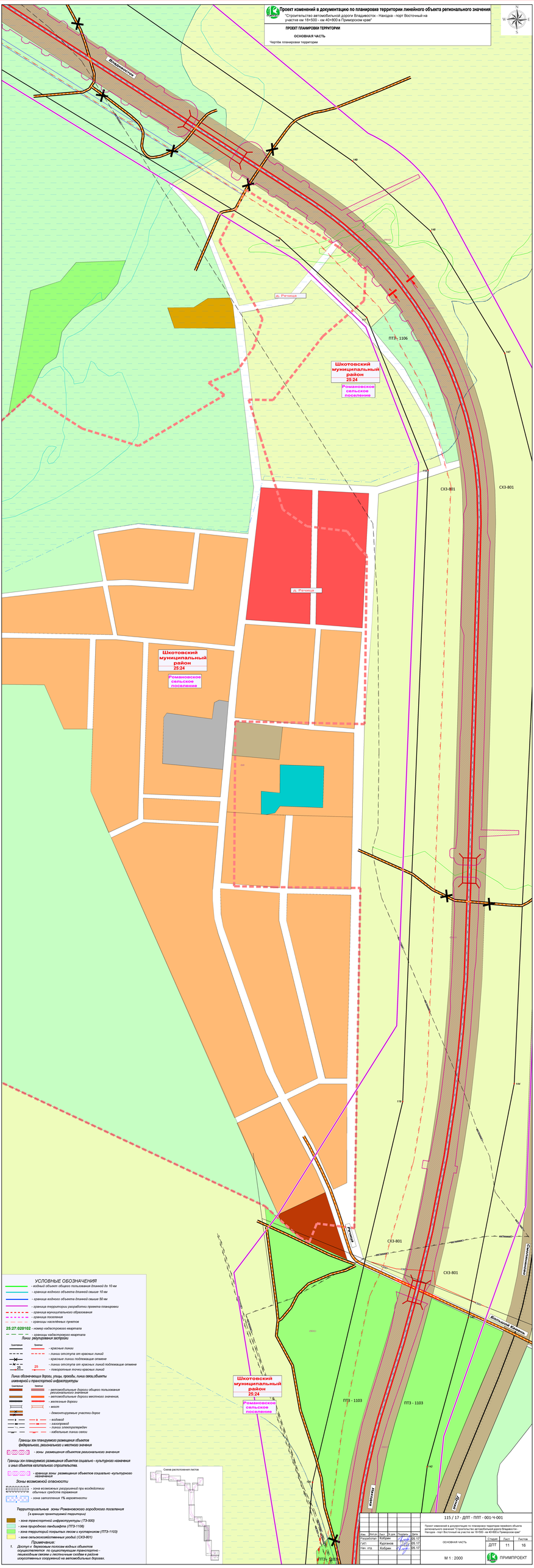

Изм.	Кол.уч.	Лист	N док.	Подпись	Дата
Разработал			Кобрин		05.17
ГИП			Кургинов		05.17
Нач. отд.			Кобрин		05.17

115 / 17 - ДПТ - ППТ - 001-Ч-001

Проект изменений в документацию по планировке территории линейного объекта регионального значения "Строительство автомобильной дороги Владивосток - Находка - порт Восточный на участке км 18+500 - км 40+800 в Приморском крае"

ОСНОВНАЯ ЧАСТЬ

Стадия	Лист	Листов
ДПТ	11	16

М 1 : 2000

ПРИМПРОЕКТ

Проект изменений в документацию по планировке территории линейного объекта регионального значения
"Строительство автомобильной дороги Владивосток - Находка - порт Восточный на участке км 18+500 - км 40+800 в Приморском крае"

ПРОЕКТ ПЛАНИРОВКИ ТЕРРИТОРИИ

ОСНОВНАЯ ЧАСТЬ

Чертёж планировки территории

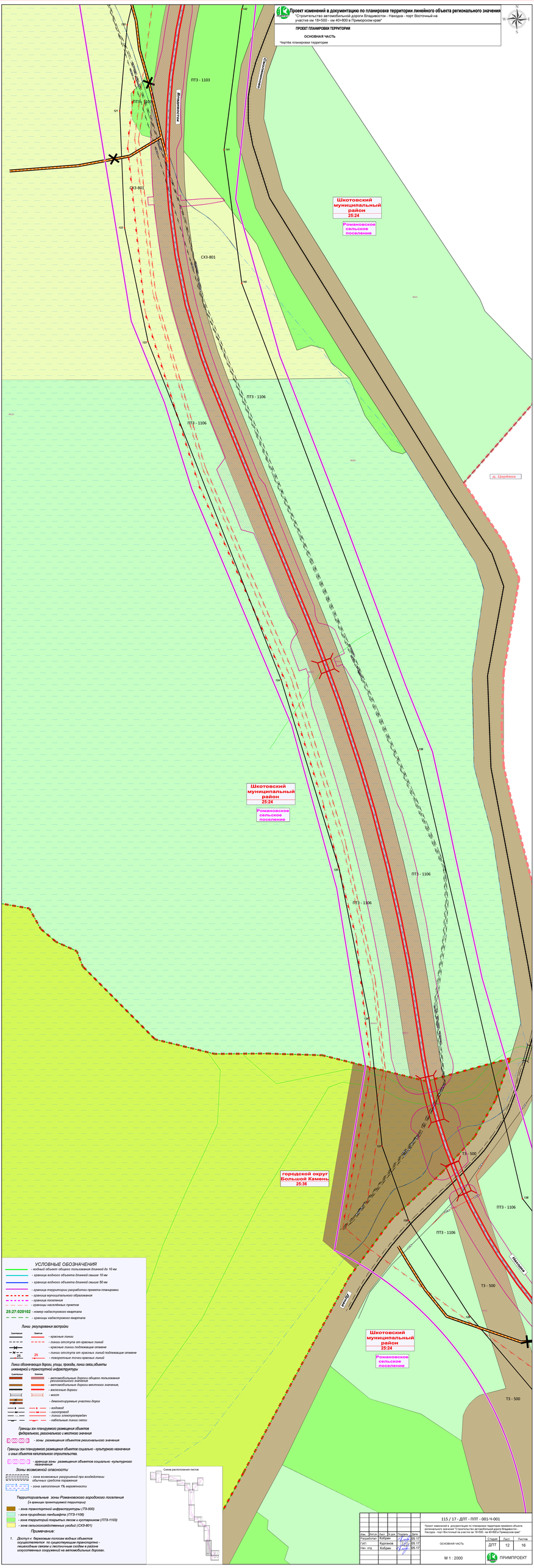

УСЛОВНЫЕ ОБОЗНАЧЕНИЯ

- водный объект общего пользования длиной до 10 км
- граница водного объекта длиной свыше 10 км
- граница водного объекта длиной свыше 50 км
- граница территории разработки проекта планировки
- граница муниципального образования
- граница поселения
- границы населённых пунктов

25:27:020102 - номер кадастрового квартала

- границы кадастрового квартала

Линии регулирования застройки

Существующие / Проектные
- красные линии
- линии отступа от красных линий
- красные линии подлежащие отмене
- линии отступа от красных линий подлежащие отмене
- поворотные точки красных линий

Линии обозначающие дороги, улицы, проезды, линии связи,объекты инженерной и транспортной инфраструктуры

Существующие / Проектные
- автомобильные дороги общего пользования регионального значения
- автомобильные дороги местного значения,
- железные дороги
- мост
- демонтируемые участки дорог
- водовод
- газопровод
- линии электропередач
- кабельные линии связи

Границы зон планируемого размещения объектов федерального, регионального и местного значения

- зоны размещения объектов регионального значения

Границы зон планируемого размещения объектов социально - культурного назначения и иных объектов капитального строительства

- граница зоны размещения объектов социально -культурного назначения

Зоны возможной опасности

- зона возможных разрушений при возделывании обычных средств поражения
- зона затопления 1% вероятности

Территориальные зоны Романовского городского поселения
(в границах проектируемой территории)

- зона транспортной инфраструктуры (ТЗ-500)
- зона природного ландшафта (ПТЗ-1106)
- зона территорий покрытых лесом и кустарником (ПТЗ-1103)
- зона сельскохозяйственных угодий (СХЗ-801)

Примечание:

1. Доступ к береговым полосам водных объектов осуществляется по существующим транспортно - пешеходным связям и лестничным сходам в районе искусственных сооружений на автомобильных дорогах.

						115 / 17 - ДПТ - ППТ - 001-Ч-001
Изм.	Кол.уч.	Лист	N док.	Подпись	Дата	Проект изменений в документацию по планировке территории линейного объекта регионального значения "Строительство автомобильной дороги Владивосток - Находка - порт Восточный на участке км 18+500 - км 40+800 в Приморском крае"
Разработал		Кобрин			05.17	ОСНОВНАЯ ЧАСТЬ — Стадия: ДПТ; Лист: 12; Листов: 16
ГИП		Кургинов			05.17	
Нач. отд.		Кобрин			05.17	М 1 : 2000 — ПРИМПРОЕКТ

Проект изменений в документацию по планировке территории линейного объекта регионального значения

"Строительство автомобильной дороги Владивосток - Находка - порт Восточный на участке км 18+500 - км 40+800 в Приморском крае"

ПРОЕКТ ПЛАНИРОВКИ ТЕРРИТОРИИ

ОСНОВНАЯ ЧАСТЬ

Чертёж планировки территории

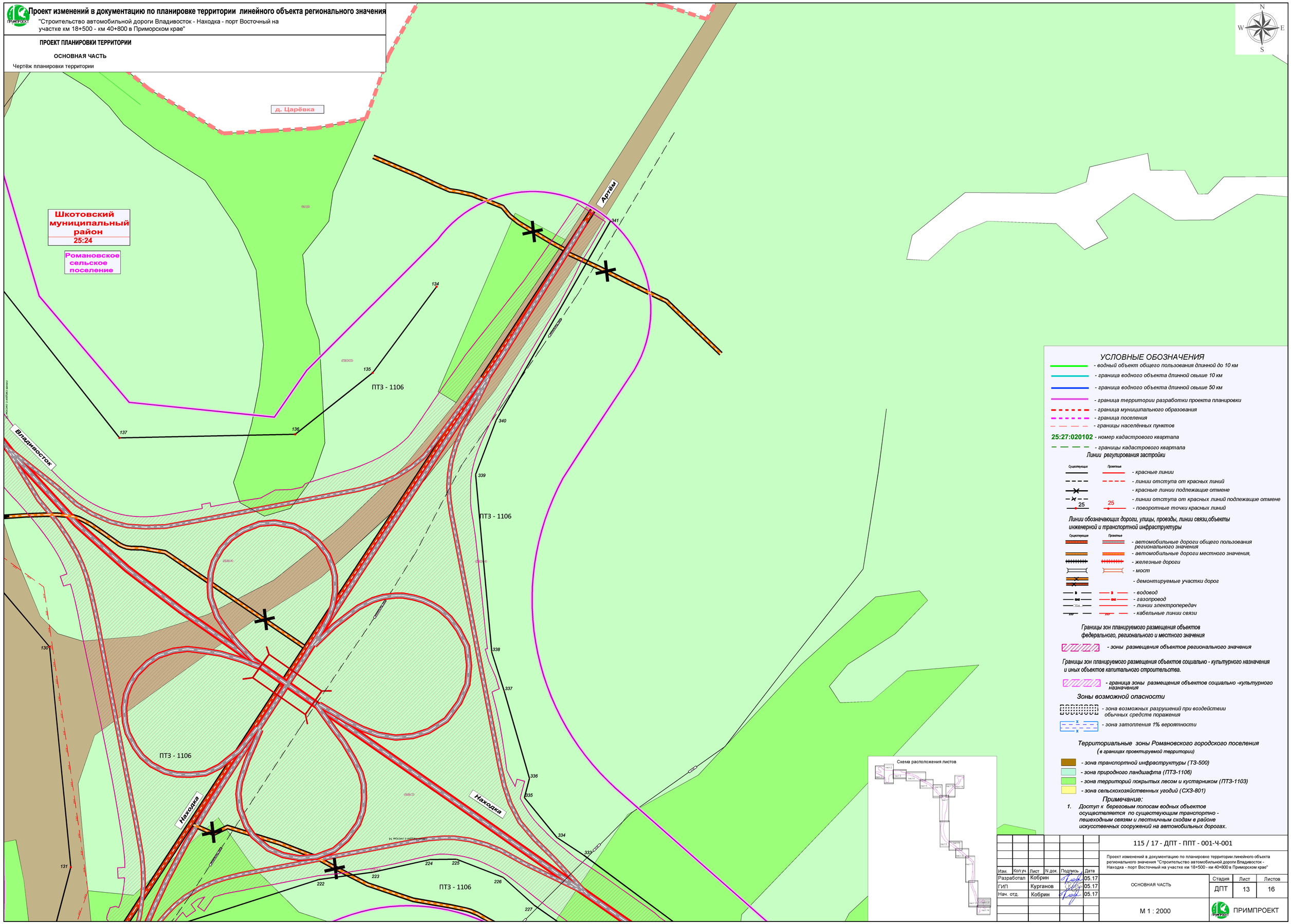

УСЛОВНЫЕ ОБОЗНАЧЕНИЯ

- водный объект общего пользования длинной до 10 км
- граница водного объекта длинной свыше 10 км
- граница водного объекта длинной свыше 50 км
- граница территории разработки проекта планировки
- граница муниципального образования
- граница поселения
- границы населённых пунктов

25:27:020102 - номер кадастрового квартала

- границы кадастрового квартала

Линии регулирования застройки

Существующие / Проектные

- красные линии
- линии отступа от красных линий
- красные линии подлежащие отмене
- линии отступа от красных линий подлежащие отмене
- поворотные точки красных линий

Линии обозначающих дороги, улицы, проезды, линии связи,объекты инженерной и транспортной инфраструктуры

Существующие / Проектные

- автомобильные дороги общего пользования регионального значения
- автомобильные дороги местного значения,
- железные дороги
- мост
- демонтируемые участки дорог
- водовод
- газопровод
- линии электропередач
- кабельные линии связи

Границы зон планируемого размещения объектов федерального, регионального и местного значения

- зоны размещения объектов регионального значения

Границы зон планируемого размещения объектов социально - культурного назначения и иных объектов капитального строительства.

- граница зоны размещения объектов социально -культурного назначения

Зоны возможной опасности

- зона возможных разрушений при воздействии обычных средств поражения
- зона затопления 1% вероятности

Территориальные зоны Романовского городского поселения (в границах проектируемой территории)

- зона транспортной инфраструктуры (ТЗ-500)
- зона природного ландшафта (ПТЗ-1106)
- зона территорий покрытых лесом и кустарником (ПТЗ-1103)
- зона сельскохозяйственных угодий (СХЗ-801)

Примечание:

1. Доступ к береговым полосам водных объектов осуществляется по существующим транспортно - пешеходным связям и лестничным сходам в районе искусственных сооружений на автомобильных дорогах.

Изм.	Кол.уч.	Лист	N док.	Подпись	Дата	115 / 17 - ДПТ - ППТ - 001-Ч-001			
						Проект изменений в документацию по планировке территории линейного объекта регионального значения "Строительство автомобильной дороги Владивосток - Находка - порт Восточный на участке км 18+500 - км 40+800 в Приморском крае"			
Разработал		Кобрин			05.17	ОСНОВНАЯ ЧАСТЬ	Стадия	Лист	Листов
ГИП		Курганов			05.17		ДПТ	13	16
Нач. отд.		Кобрин			05.17				
						М 1 : 2000	ПРИМПРОЕКТ		

Проект изменений в документацию по планировке территории линейного объекта регионального значения

"Строительство автомобильной дороги Владивосток - Находка - порт Восточный на участке км 18+500 - км 40+800 в Приморском крае"

ПРОЕКТ ПЛАНИРОВКИ ТЕРРИТОРИИ

ОСНОВНАЯ ЧАСТЬ

Чертёж планировки территории

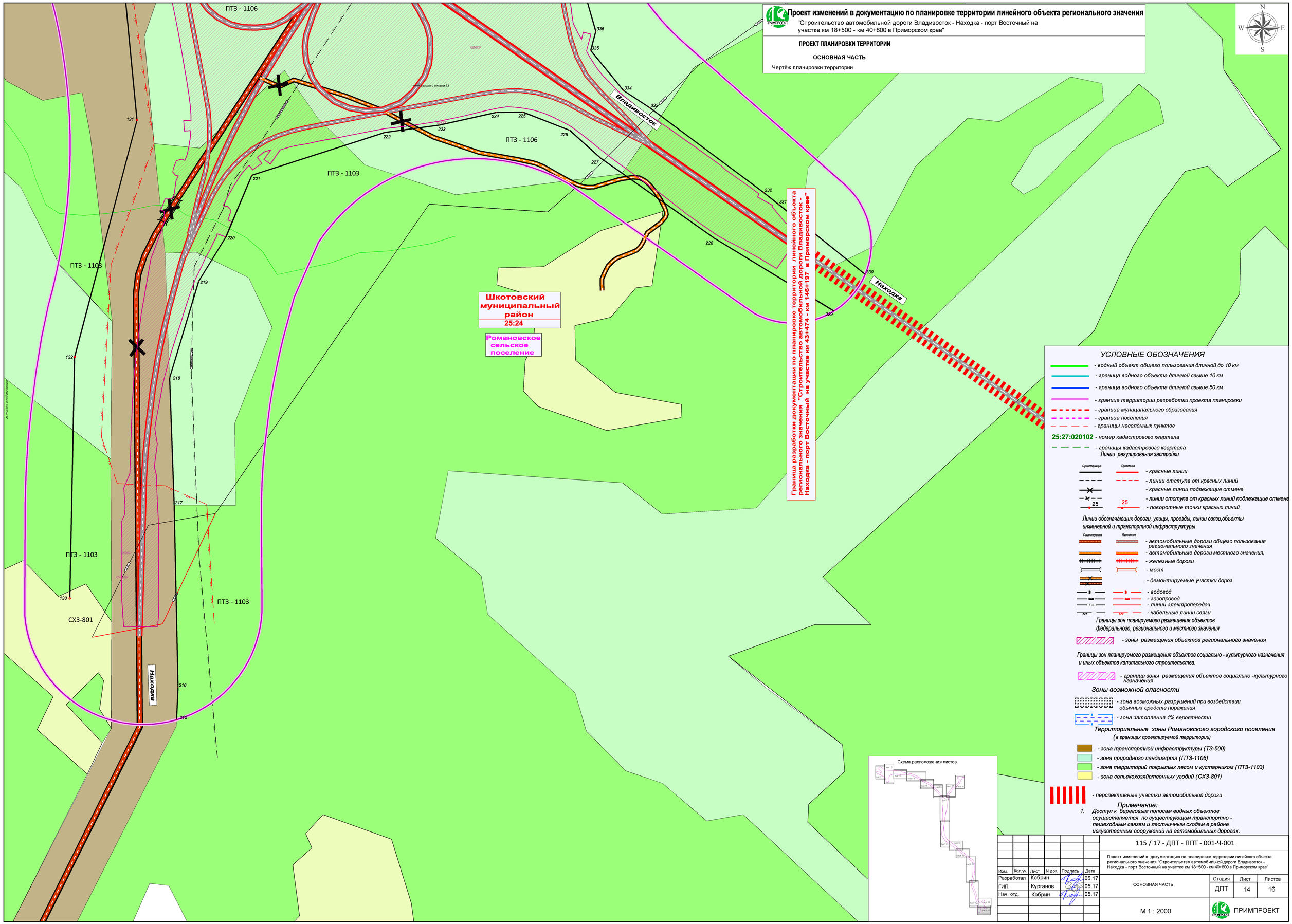

Изм.	Кол.уч.	Лист	N док.	Подпись	Дата	115 / 17 - ДПТ - ППТ - 001-Ч-001		
						Проект изменений в документацию по планировке территории линейного объекта регионального значения "Строительство автомобильной дороги Владивосток - Находка - порт Восточный на участке км 18+500 - км 40+800 в Приморском крае"		
Разработал		Кобрин			05.17	ОСНОВНАЯ ЧАСТЬ	Стадия	Лист	Листов
ГИП		Курганов			05.17		ДПТ	14	16
Нач. отд.		Кобрин			05.17				
						М 1 : 2000	ПРИМПРОЕКТ		

Проект изменений в документацию по планировке территории линейного объекта регионального значения

"Строительство автомобильной дороги Владивосток - Находка - порт Восточный на участке км 18+500 - км 40+800 в Приморском крае"

ПРОЕКТ ПЛАНИРОВКИ ТЕРРИТОРИИ

ОСНОВНАЯ ЧАСТЬ

Чертёж планировки территории

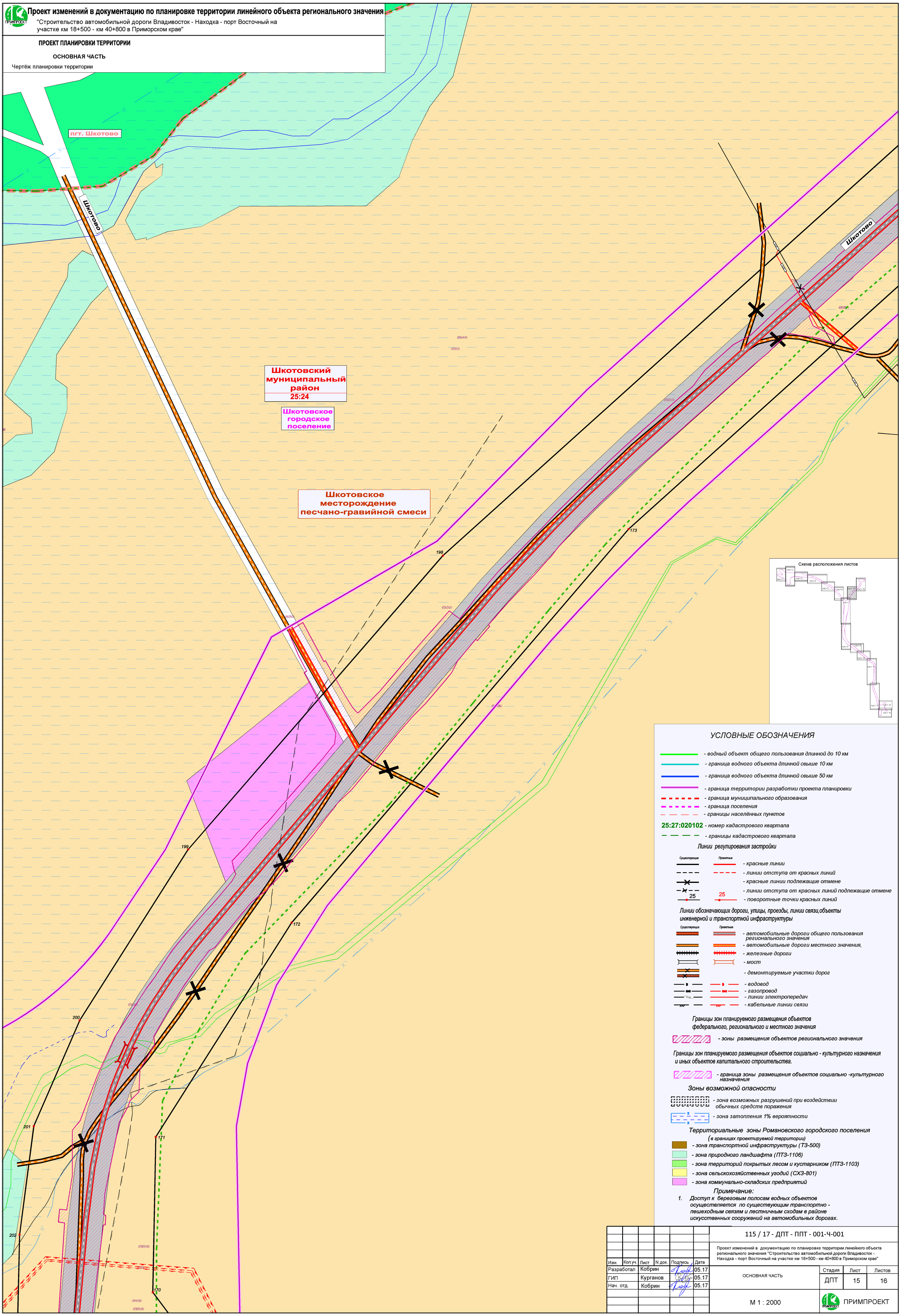

Изм.	Кол.уч.	Лист	N док.	Подпись	Дата
Разработал		Кобрин			05.17
ГИП		Курганов			05.17
Нач. отд.		Кобрин			05.17

115 / 17 - ДПТ - ППТ - 001-Ч-001

Проект изменений в документацию по планировке территории линейного объекта регионального значения "Строительство автомобильной дороги Владивосток - Находка - порт Восточный на участке км 18+500 - км 40+800 в Приморском крае"

ОСНОВНАЯ ЧАСТЬ

Стадия	Лист	Листов
ДПТ	15	16

М 1 : 2000

ПРИМПРОЕКТ

Проект изменений в документацию по планировке территории линейного объекта регионального значения

"Строительство автомобильной дороги Владивосток - Находка - порт Восточный на участке км 18+500 - км 40+800 в Приморском крае"

ПРОЕКТ ПЛАНИРОВКИ ТЕРРИТОРИИ

ОСНОВНАЯ ЧАСТЬ

Чертёж планировки территории

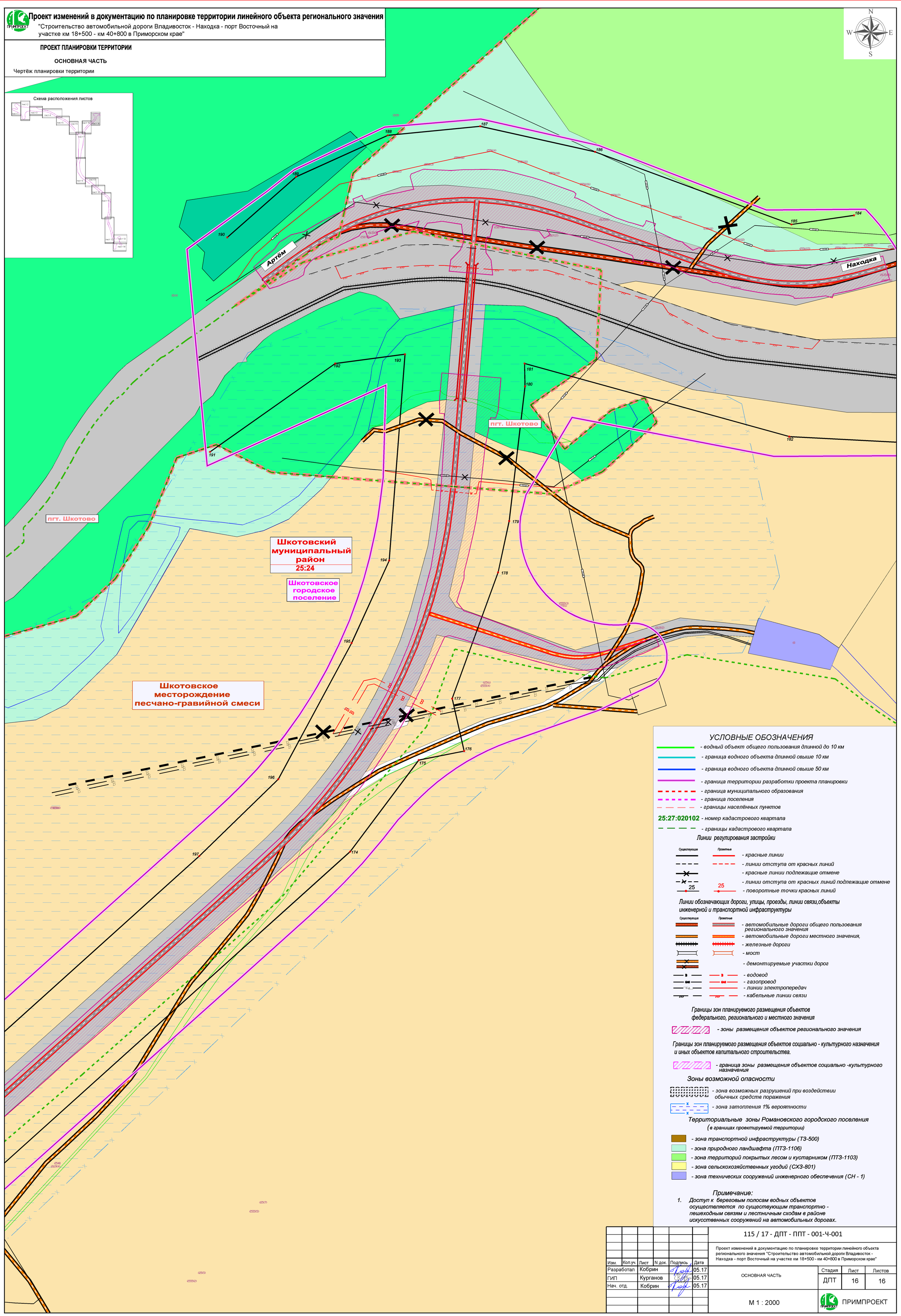

УСЛОВНЫЕ ОБОЗНАЧЕНИЯ

- водный объект общего пользования длинной до 10 км
- граница водного объекта длинной свыше 10 км
- граница водного объекта длинной свыше 50 км
- граница территории разработки проекта планировки
- граница муниципального образования
- граница поселения
- границы населённых пунктов

25:27:020102 - номер кадастрового квартала

- границы кадастрового квартала

Линии регулирования застройки

Существующие / Проектные

- красные линии
- линии отступа от красных линий
- красные линии подлежащие отмене
- линии отступа от красных линий подлежащие отмене
- 25 / 25 - поворотные точки красных линий

Линии обозначающих дороги, улицы, проезды, линии связи,объекты инженерной и транспортной инфраструктуры

Существующие / Проектные

- автомобильные дороги общего пользования регионального значения
- автомобильные дороги местного значения,
- железные дороги
- мост
- демонтируемые участки дорог
- водовод
- газопровод
- линии электропередач
- кабельные линии связи

Границы зон планируемого размещения объектов федерального, регионального и местного значения

- зоны размещения объектов регионального значения

Границы зон планируемого размещения объектов социально - культурного назначения и иных объектов капитального строительства.

- граница зоны размещения объектов социально -культурного назначения

Зоны возможной опасности

- зона возможных разрушений при воздействии обычных средств поражения
- зона затопления 1% вероятности

Территориальные зоны Романовского городского поселения

(в границах проектируемой территории)

- зона транспортной инфраструктуры (ТЗ-500)
- зона природного ландшафта (ПТЗ-1106)
- зона территорий покрытых лесом и кустарником (ПТЗ-1103)
- зона сельскохозяйственных угодий (СХЗ-801)
- зона технических сооружений инженерного обеспечения (СН - 1)

Примечание:

1. Доступ к береговым полосам водных объектов осуществляется по существующим транспортно - пешеходным связям и лестничным сходам в районе искусственных сооружений на автомобильных дорогах.

Изм.	Кол.уч.	Лист	N док.	Подпись	Дата
Разработал		Кобрин			05.17
ГИП		Курганов			05.17
Нач. отд.		Кобрин			05.17

115 / 17 - ДПТ - ППТ - 001-Ч-001

Проект изменений в документацию по планировке территории линейного объекта регионального значения "Строительство автомобильной дороги Владивосток - Находка - порт Восточный на участке км 18+500 - км 40+800 в Приморском крае"

ОСНОВНАЯ ЧАСТЬ

Стадия	Лист	Листов
ДПТ	16	16

М 1 : 2000

ПРИМПРОЕКТ

Проект изменений в документацию по планировке территории линейного объекта регионального значения

"Строительство автомобильной дороги Владивосток - Находка - порт Восточный на участке км 18+500 - км 40+800 в Приморском крае"

ПРОЕКТ МЕЖЕВАНИЯ ТЕРРИТОРИИ

Чертеж межевания территории

Схема расположения листов

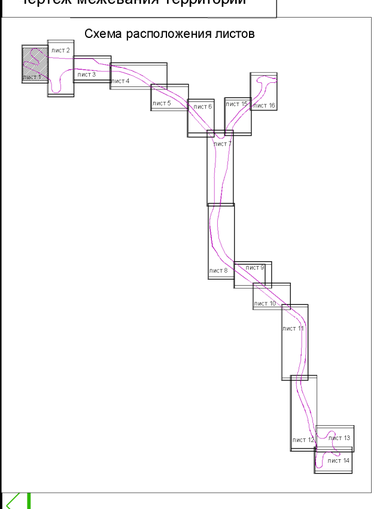

Граница разработки документации по планировке территории объекта регионального значения "Строительство автомобильной дороги Владивосток - Находка - порт Восточный на участке км 18+500 в Приморском крае"

Граница разработки документации по планировке территории объекта регионального значения "Строительство автомобильной дороги от автомобильной дороги федерального значения Хабаровск - Владивосток до автомобильной дороги Владивосток - Находка - порт Восточный в Приморском крае, 3 этап"

Артём

б.о. Синяя Сопка

ОАН Шевелёвка 2

Артёмовский городской округ 25:27

25:27:020102

25:27:000000

25:00:000000

УСЛОВНЫЕ ОБОЗНАЧЕНИЯ

- водный объект общего пользования длинной до 10 км
- граница водного объекта длинной свыше 10 км
- граница водного объекта длинной свыше 50 км
- граница территории разработки проекта планировки
- граница муниципального образования
- границы земельных участков по сведениям ГКН
- 02:648 - кадастровые номера земельного участка по сведениям ГКН
- Артемовский городской округ 25:27 - наименование муниципального образования, кадастровый округ
- 25:27:020301 - номер кадастрового квартала по сведениям ГКН
- границы кадастрового квартала по сведениям ГКН

Линии регулирования застройки

Существующие / Проектные

- красные линии
- линии отступа от красных линий
- красные линии подлежащие отмене
- линии отступа от красных линий подлежащие отмене

Зоны с особыми условиями использования территории

- граница водоохранной зоны водотоков
- граница прибрежной полосы водотоков
- граница береговой полосы водотоков
- территория объекта археологического наследия
- территория месторождения полезных ископаемых
- граница зелёной зоны Артёмовского участкового лесничества
- границы охранной зоны инженерных коммуникаций (установленные)

Зоны возможной опасности

- зона возможных разрушений при воздействии обычных средств поражения
- зона затопления 1% вероятности

Категории земель

- земли населённых пунктов
- земли сельскохозяйственного назначения
- земли промышленности, энергетики, транспорта, связи, радиовещания, телевидения , информатики, для обеспечения космической деятельности, земли обороны, безопасности и иного специального назначения
- земли особо охраняемых территорий и объектов
- земли запаса
- категория не установлена

Образуемые земельные участки

- зу87/354 - вновь образуемый земельный участок с целью строительства объекта
- зу83/8475 - земельный участок образуемый путём раздела исходного участка с целью строительства объекта
- зу93/366 - вновь образуемый земельный участок с целью подготовки территории строительства объекта
- зу91/2721 - земельный участок образуемый путём выдела части исходного участка с целью подготовки территории строительства объекта

Изм.	Кол.уч.	Лист	N док.	Подпись	Дата
Разработал		Кобрин			05.17
ГИП		Курганов			05.17
Нач. отд.		Кобрин			05.17

115 / 17 - ДПТ - ПМТ - 001-Ч-001

Проект изменений в документацию по планировке территории линейного объекта регионального значения "Строительство автомобильной дороги Владивосток - Находка - порт Восточный на участке км 18+500 - км 40+800 в Приморском крае"

ПРОЕКТ МЕЖЕВАНИЯ ТЕРРИТОРИИ

Стадия	Лист	Листов
ДПТ	1	16

М 1 : 2000

ПРИМПРОЕКТ

Проект изменений в документацию по планировке территории линейного объекта регионального значения

"Строительство автомобильной дороги Владивосток - Находка - порт Восточный на участке км 18+500 - км 40+800 в Приморском крае"

ПРОЕКТ МЕЖЕВАНИЯ ТЕРРИТОРИИ

Чертеж межевания территории

N
W E
S

УСЛОВНЫЕ ОБОЗНАЧЕНИЯ

- водный объект общего пользования длиной до 10 км
- граница водного объекта длиной свыше 10 км
- граница водного объекта длиной свыше 50 км
- граница территории разработки проекта планировки
- границы муниципального образования
- границы земельных участков по сведениям ГКН
- 02:648 - кадастровые номера земельного участка по сведениям ГКН
- Артёмовский городской округ 25:27 - наименование муниципального образования, кадастровый округ
- 25:27:020301 - номер кадастрового квартала по сведениям ГКН
- границы кадастрового квартала по сведениям ГКН

Линии регулирования застройки

Существующие / Проектные

- красные линии
- линии отступа от красных линий
- красные линии подлежащие отмене
- линии отступа от красных линий подлежащие отмене

Зоны с особыми условиями использования территории

- граница водоохранной зоны водотоков
- граница прибрежной полосы водотоков
- граница береговой полосы водотоков
- территория объекта археологического наследия
- территория месторождения полезных ископаемых
- граница зелёной зоны Артёмовского участкового лесничества
- границы охранной зоны инженерных коммуникаций (установленные)

Зоны возможной опасности

- зона возможных разрушений при воздействии обычных средств поражения
- зона затопления 1% вероятности

Категории земель

- земли населённых пунктов
- земли сельскохозяйственного назначения
- земли промышленности, энергетики, транспорта, связи, радиовещания, телевидения , информатики, для обеспечения космической деятельности, земли обороны, безопасности и иного специального назначения
- земли особо охраняемых территорий и объектов
- земли запаса
- категория не установлена

Образуемые земельные участки

- вновь образуемый земельный участок с целью строительства объекта
- земельный участок образуемый путём раздела исходного участка с целью строительства объекта
- вновь образуемый земельный участок с целью подготовки территории строительства объекта
- земельный участок образуемый путём выдела части исходного участка с целью подготовки территории строительства объекта

25:27:020102
25:27:000000
25:00:000000

Находка

Артём

п. Силинский

б.о. Синяя Сопка

Артёмовский городской округ 25:27

Шкотовский

Граница разработки документации по планировке территории объекта регионального значения "Строительство автомобильной дороги Владивосток - Артём на участке км 18 - км 43 в Приморском крае"

Схема расположения листов

Изм.	Кол.уч.	Лист	N док.	Подпись	Дата	115 / 17 - ДПТ - ПМТ - 001-Ч-001
Разработал		Кобрин			05.17	Проект изменений в документацию по планировке территории линейного объекта регионального значения "Строительство автомобильной дороги Владивосток - Находка - порт Восточный на участке км 18+500 - км 40+800 в Приморском крае"
ГИП		Курганов			05.17	ПРОЕКТ МЕЖЕВАНИЯ ТЕРРИТОРИИ
Нач. отд.		Кобрин			05.17	
						М 1 : 2000

Стадия	Лист	Листов
ДПТ	2	16

ПРИМПРОЕКТ

Проект изменений в документацию по планировке территории линейного объекта регионального значения

"Строительство автомобильной дороги Владивосток - Находка - порт Восточный на участке км 18+500 - км 40+800 в Приморском крае"

ПРОЕКТ МЕЖЕВАНИЯ ТЕРРИТОРИИ

Чертеж межевания территории

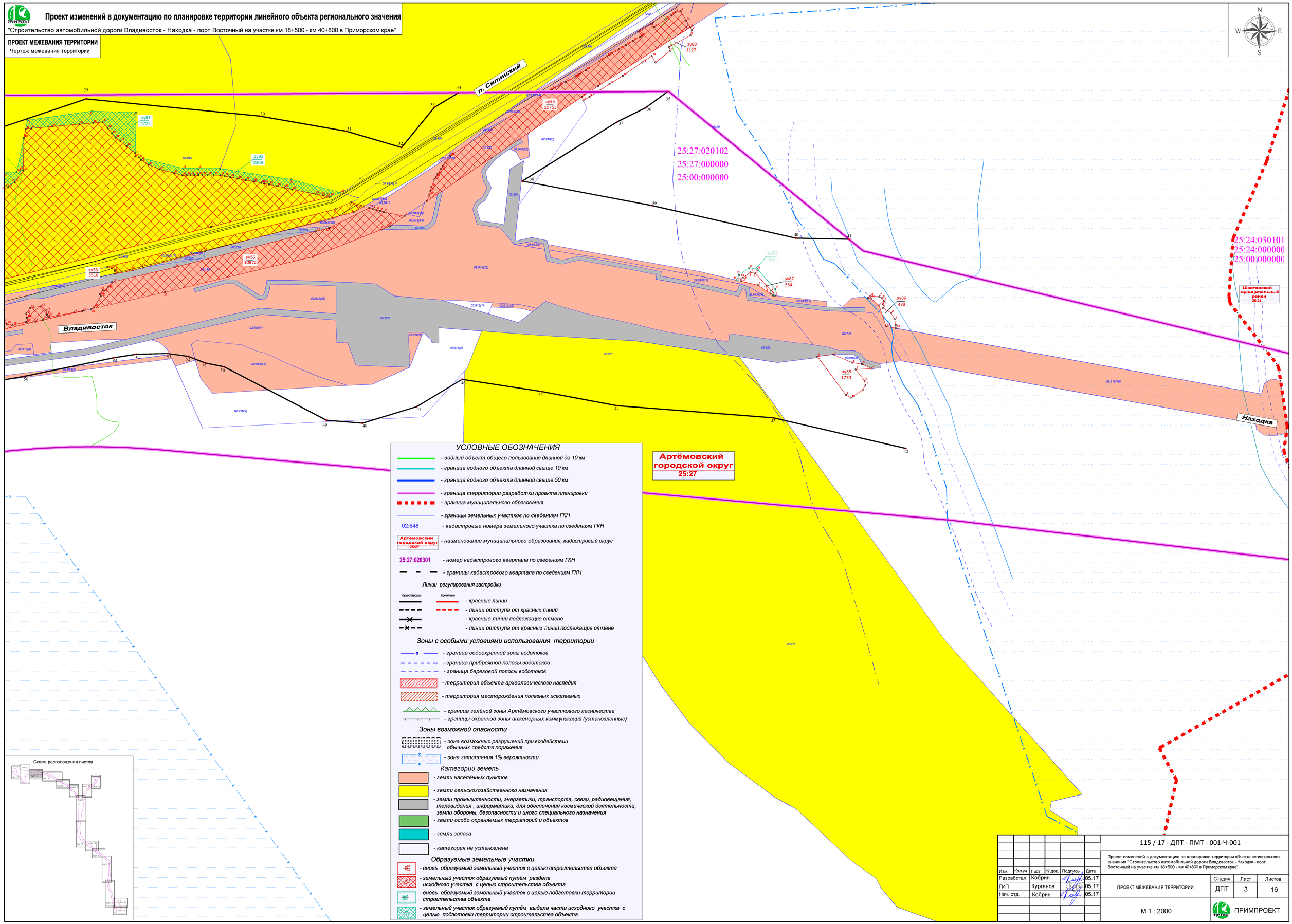

УСЛОВНЫЕ ОБОЗНАЧЕНИЯ

- водный объект общего пользования длинной до 10 км
- граница водного объекта длинной свыше 10 км
- граница водного объекта длинной свыше 50 км
- граница территории разработки проекта планировки
- граница муниципального образования
- границы земельных участков по сведениям ГКН
- 02:648 - кадастровые номера земельного участка по сведениям ГКН
- Артемовский городской округ 25:27 - наименование муниципального образования, кадастровый округ
- 25:27:020301 - номер кадастрового квартала по сведениям ГКН
- границы кадастрового квартала по сведениям ГКН

Линии регулирования застройки

Существующие / Проектные

- красные линии
- линии отступа от красных линий
- красные линии подлежащие отмене
- линии отступа от красных линий подлежащие отмене

Зоны с особыми условиями использования территории

- граница водоохранной зоны водотоков
- граница прибрежной полосы водотоков
- граница береговой полосы водотоков
- территория объекта археологического наследия
- территория месторождения полезных ископаемых
- граница зелёной зоны Артёмовского участкового лесничества
- границы охранной зоны инженерных коммуникаций (установленные)

Зоны возможной опасности

- зона возможных разрушений при воздействии обычных средств поражения
- зона затопления 1% вероятности

Категории земель

- земли населённых пунктов
- земли сельскохозяйственного назначения
- земли промышленности, энергетики, транспорта, связи, радиовещания, телевидения , информатики, для обеспечения космической деятельности, земли обороны, безопасности и иного специального назначения
- земли особо охраняемых территорий и объектов
- земли запаса
- категория не установлена

Образуемые земельные участки

- зу67 354 - вновь образуемый земельный участок с целью строительства объекта
- зу1 02:648:ЗУ1 - земельный участок образуемый путём раздела исходного участка с целью строительства объекта
- зу3 302 - вновь образуемый земельный участок с целью подготовки территории строительства объекта
- зу1 02:648:ЗУ1 - земельный участок образуемый путём выдела части исходного участка с целью подготовки территории строительства объекта

Схема расположения листов

Изм.	Кол.уч.	Лист	N док.	Подпись	Дата	115 / 17 - ДПТ - ПМТ - 001-Ч-001		
						Проект изменений в документацию по планировке территории объекта регионального значения "Строительство автомобильной дороги Владивосток - Находка - порт Восточный на участке км 18+500 - км 40+800 в Приморском крае"		
Разработал		Кобрин			05.17	ПРОЕКТ МЕЖЕВАНИЯ ТЕРРИТОРИИ	Стадия	Лист	Листов
ГИП		Курганов			05.17		ДПТ	3	16
Нач. отд.		Кобрин			05.17	М 1 : 2000	ПРИМПРОЕКТ		

Проект изменений в документацию по планировке территории линейного объекта регионального значения

"Строительство автомобильной дороги Владивосток - Находка - порт Восточный на участке км 18+500 - км 40+800 в Приморском крае"

ПРОЕКТ МЕЖЕВАНИЯ ТЕРРИТОРИИ

Чертеж межевания территории

Владивосток

Артёмовский городской округ 25:27

Шкотовский муниципальный район 25:24

Шкотовское городское поселение

Находка

25:24:030101
25:24:000000
25:00:000000

Схема расположения листов

УСЛОВНЫЕ ОБОЗНАЧЕНИЯ

- водный объект общего пользования длиной до 10 км
- граница водного объекта длиной свыше 10 км
- граница водного объекта длиной свыше 50 км
- граница территории разработки проекта планировки
- граница муниципального образования
- границы земельных участков по сведениям ГКН
- 02:648 - кадастровые номера земельного участка по сведениям ГКН
- Артемовский городской округ 25:27 - наименование муниципального образования, кадастровый округ
- 25:27:020301 - номер кадастрового квартала по сведениям ГКН
- границы кадастрового квартала по сведениям ГКН

Линии регулирования застройки

Существующие / Проектные

- красные линии
- линии отступа от красных линий
- красные линии подлежащие отмене
- линии отступа от красных линий подлежащие отмене

Зоны с особыми условиями использования территории

- граница водоохранной зоны водотоков
- граница прибрежной полосы водотоков
- граница береговой полосы водотоков
- территория объекта археологического наследия
- территория месторождения полезных ископаемых
- граница зелёной зоны Артёмовского участкового лесничества
- границы охранной зоны инженерных коммуникаций (установленные)

Зоны возможной опасности

- зона возможных разрушений при воздействии обычных средств поражения
- зона затопления 1% вероятности

Категории земель

- земли населённых пунктов
- земли сельскохозяйственного назначения
- земли промышленности, энергетики, транспорта, связи, радиовещания, телевидения , информатики, для обеспечения космической деятельности, земли обороны, безопасности и иного специального назначения
- земли особо охраняемых территорий и объектов
- земли запаса
- категория не установлена

Образуемые земельные участки

- вновь образуемый земельный участок с целью строительства объекта
- земельный участок образуемый путём раздела исходного участка с целью строительства объекта
- вновь образуемый земельный участок с целью подготовки территории строительства объекта
- земельный участок образуемый путём выдела части исходного участка с целью подготовки территории строительства объекта

Изм.	Кол.уч.	Лист	N док.	Подпись	Дата	115 / 17 - ДПТ - ПМТ - 001-Ч-001
Разработал		Кобрин			05.17	Проект изменений в документацию по планировке территории линейного объекта регионального значения "Строительство автомобильной дороги Владивосток - Находка - порт Восточный на участке км 18+500 - км 40+800 в Приморском крае"
ГИП		Курганов			05.17	ПРОЕКТ МЕЖЕВАНИЯ ТЕРРИТОРИИ — Стадия: ДПТ; Лист: 4; Листов: 16
Нач. отд.		Кобрин			05.17	
						М 1 : 2000 — ПРИМПРОЕКТ

Проект изменений в документацию по планировке территории линейного объекта регионального значения

"Строительство автомобильной дороги Владивосток - Находка - порт Восточный на участке км 18+500 - км 40+800 в Приморском крае"

ПРОЕКТ МЕЖЕВАНИЯ ТЕРРИТОРИИ

Чертеж межевания территории

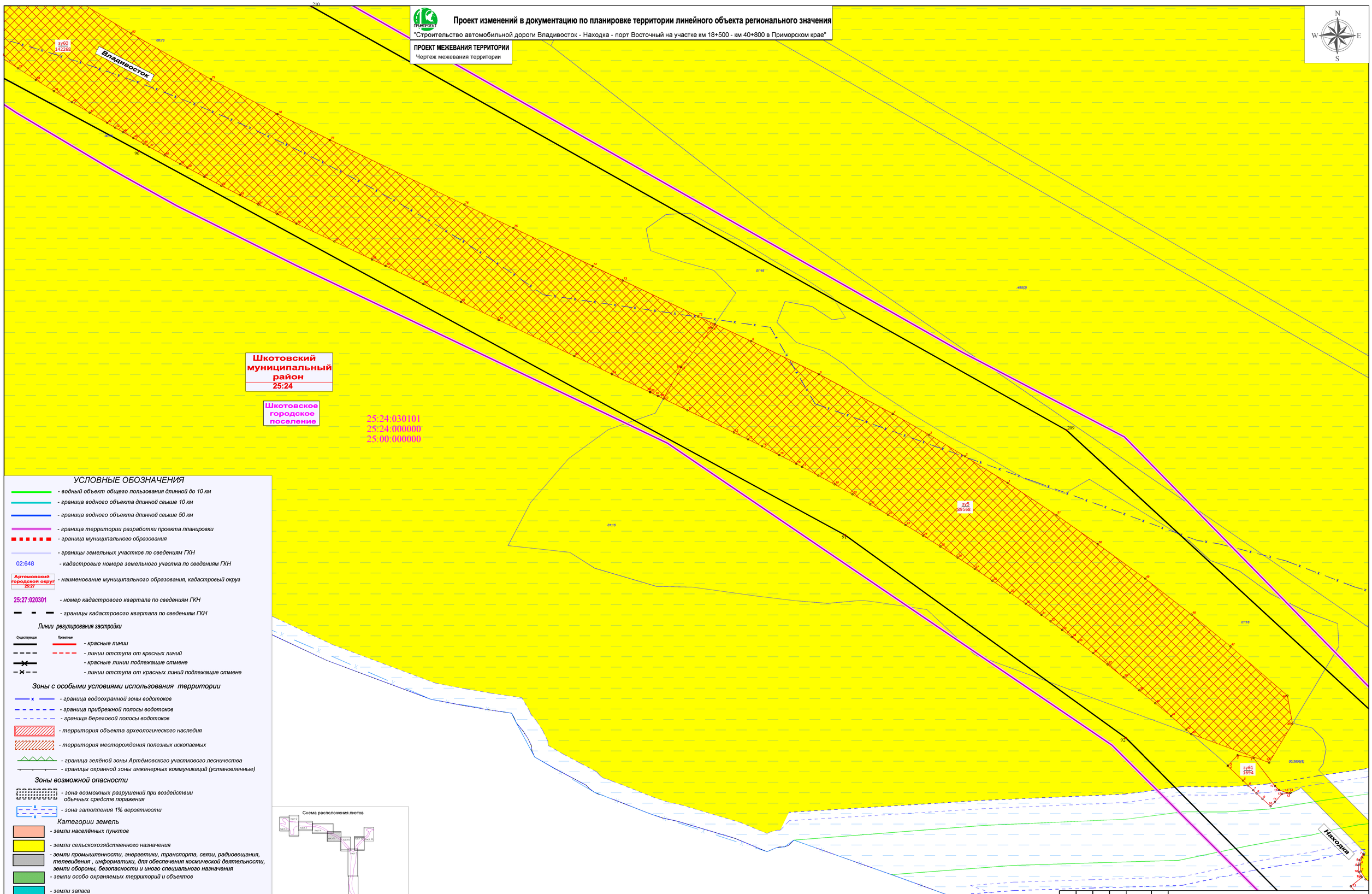

УСЛОВНЫЕ ОБОЗНАЧЕНИЯ

- водный объект общего пользования длинной до 10 км
- граница водного объекта длинной свыше 10 км
- граница водного объекта длинной свыше 50 км
- граница территории разработки проекта планировки
- граница муниципального образования
- границы земельных участков по сведениям ГКН
- 02:648 - кадастровые номера земельного участка по сведениям ГКН
- Артемовский городской округ 25:27 - наименование муниципального образования, кадастровый округ
- 25:27:020301 - номер кадастрового квартала по сведениям ГКН
- границы кадастрового квартала по сведениям ГКН

Линии регулирования застройки

Существующие / Проектные

- красные линии
- линии отступа от красных линий
- красные линии подлежащие отмене
- линии отступа от красных линий подлежащие отмене

Зоны с особыми условиями использования территории

- граница водоохранной зоны водотоков
- граница прибрежной полосы водотоков
- граница береговой полосы водотоков
- территория объекта археологического наследия
- территория месторождения полезных ископаемых
- граница зелёной зоны Артёмовского участкового лесничества
- границы охранной зоны инженерных коммуникаций (установленные)

Зоны возможной опасности

- зона возможных разрушений при воздействии обычных средств поражения
- зона затопления 1% вероятности

Категории земель

- земли населённых пунктов
- земли сельскохозяйственного назначения
- земли промышленности, энергетики, транспорта, связи, радиовещания, телевидения , информатики, для обеспечения космической деятельности, земли обороны, безопасности и иного специального назначения
- земли особо охраняемых территорий и объектов
- земли запаса
- категория не установлена

Образуемые земельные участки

- зу1 ЗУ1 - вновь образуемый земельный участок с целью строительства объекта
- зу2 ЗУ2 - земельный участок образуемый путём раздела исходного участка с целью строительства объекта
- зу3 ЗУ3 - вновь образуемый земельный участок с целью подготовки территории строительства объекта
- зу4 ЗУ4 - земельный участок образуемый путём выдела части исходного участка с целью подготовки территории строительства объекта

Схема расположения листов

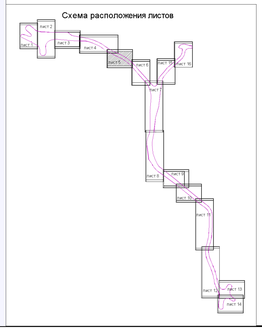

Изм.	Кол.уч.	Лист	N док.	Подпись	Дата	115 / 17 - ДПТ - ПМТ - 001-Ч-001		
						Проект изменений в документацию по планировке территории линейного объекта регионального значения "Строительство автомобильной дороги Владивосток - Находка - порт Восточный на участке км 18+500 - км 40+800 в Приморском крае"		
Разработал		Кобрин			05.17	ПРОЕКТ МЕЖЕВАНИЯ ТЕРРИТОРИИ	Стадия	Лист	Листов
ГИП		Курганов			05.17		ДПТ	5	16
Нач. отд.		Кобрин			05.17				
						М 1 : 2000	ПРИМПРОЕКТ		

Проект изменений в документацию по планировке территории линейного объекта регионального значения

"Строительство автомобильной дороги Владивосток - Находка - порт Восточный на участке км 18+500 - км 40+800 в Приморском крае"

ПРОЕКТ МЕЖЕВАНИЯ ТЕРРИТОРИИ

Чертеж межевания территории

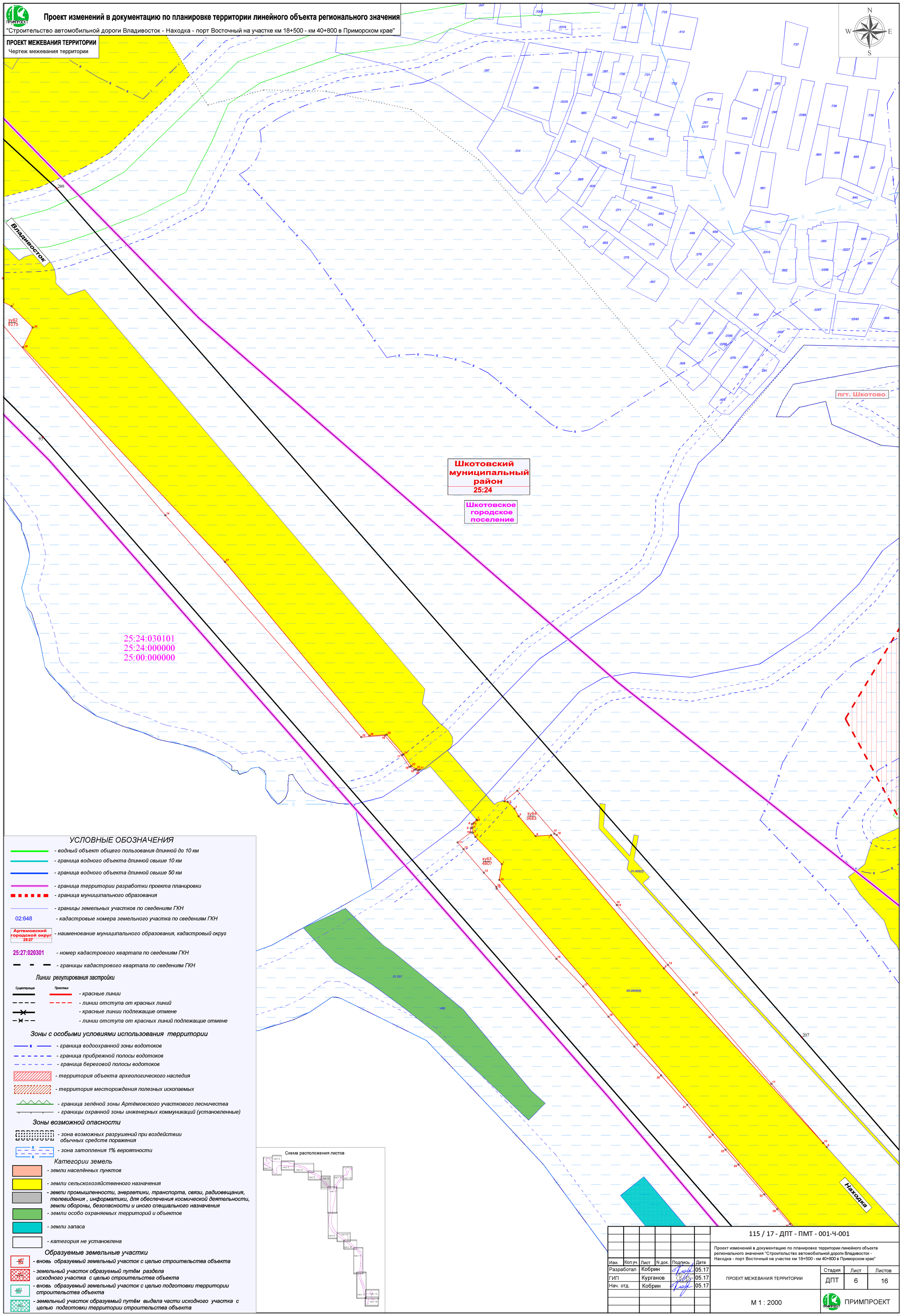

УСЛОВНЫЕ ОБОЗНАЧЕНИЯ

- водный объект общего пользования длинной до 10 км
- граница водного объекта длинной свыше 10 км
- граница водного объекта длинной свыше 50 км
- граница территории разработки проекта планировки
- граница муниципального образования
- границы земельных участков по сведениям ГКН
- 02:648 — кадастровые номера земельного участка по сведениям ГКН
- Артемовский городской округ 25:27 — наименование муниципального образования, кадастровый округ
- 25:27:020301 — номер кадастрового квартала по сведениям ГКН
- границы кадастрового квартала по сведениям ГКН

Линии регулирования застройки

Существующие	Проектные	
		красные линии
		линии отступа от красных линий
		красные линии подлежащие отмене
		линии отступа от красных линий подлежащие отмене

Зоны с особыми условиями использования территории

- граница водоохранной зоны водотоков
- граница прибрежной полосы водотоков
- граница береговой полосы водотоков
- территория объекта археологического наследия
- территория месторождения полезных ископаемых
- граница зелёной зоны Артёмовского участкового лесничества
- границы охранной зоны инженерных коммуникаций (установленные)

Зоны возможной опасности

- зона возможных разрушений при воздействии обычных средств поражения
- зона затопления 1% вероятности

Категории земель

- земли населённых пунктов
- земли сельскохозяйственного назначения
- земли промышленности, энергетики, транспорта, связи, радиовещания, телевидения , информатики, для обеспечения космической деятельности, земли обороны, безопасности и иного специального назначения
- земли особо охраняемых территорий и объектов
- земли запаса
- категория не установлена

Образуемые земельные участки

- зу67/354 — вновь образуемый земельный участок с целью строительства объекта
- зу63/4875 — земельный участок образуемый путём раздела исходного участка с целью строительства объекта
- зу3/366 — вновь образуемый земельный участок с целью подготовки территории строительства объекта
- зу1/2731 — земельный участок образуемый путём выдела части исходного участка с целью подготовки территории строительства объекта

Схема расположения листов

Изм.	Кол.уч.	Лист	N док.	Подпись	Дата
Разработал		Кобрин			05.17
ГИП		Курганов			05.17
Нач. отд.		Кобрин			05.17

115 / 17 - ДПТ - ПМТ - 001-Ч-001

Проект изменений в документацию по планировке территории линейного объекта регионального значения "Строительство автомобильной дороги Владивосток - Находка - порт Восточный на участке км 18+500 - км 40+800 в Приморском крае"

ПРОЕКТ МЕЖЕВАНИЯ ТЕРРИТОРИИ

Стадия	Лист	Листов
ДПТ	6	16

М 1 : 2000

ПРИМПРОЕКТ

Проект изменений в документацию по планировке территории линейного объекта регионального значения

"Строительство автомобильной дороги Владивосток - Находка - порт Восточный на участке км 18+500 - км 40+800 в Приморском крае"

ПРОЕКТ МЕЖЕВАНИЯ ТЕРРИТОРИИ

Чертеж межевания территории

Шкотовский муниципальный район 25:24

Шкотовское городское поселение

25:24:030101
25:24:000000
25:00:000000

УСЛОВНЫЕ ОБОЗНАЧЕНИЯ

- водный объект общего пользования длиной до 10 км
- граница водного объекта длиной свыше 10 км
- граница водного объекта длиной свыше 50 км
- граница территории разработки проекта планировки
- граница муниципального образования
- границы земельных участков по сведениям ГКН
- 02:640 - кадастровые номера земельных участков по сведениям ГКН
- Артемовский городской округ ЗАТО - наименование муниципального образования, кадастровый округ
- 25:27:020301 - номер кадастрового квартала по сведениям ГКН
- границы кадастрового квартала по сведениям ГКН

Линии регулирования застройки

Существующие / Проектные
- красные линии
- линии отступа от красных линий
- красные линии подлежащие отмене
- линии отступа от красных линий подлежащие отмене

Зоны с особыми условиями использования территории

- граница водоохранной зоны водотоков
- граница прибрежной полосы водотоков
- граница береговой полосы водотоков
- территория объекта археологического наследия
- территория месторождения полезных ископаемых
- граница зелёной зоны Артёмовского участкового лесничества
- границы охранной зоны инженерных коммуникаций (установленные)

Зоны возможной опасности

- зона возможных разрушений при землетрясении обычных средств проживания
- зона затопления 1% вероятности

Категории земель

- земли населённых пунктов
- земли сельскохозяйственного назначения
- земли промышленности, энергетики, транспорта, связи, радиовещания, телевидения , информатики, для обеспечения космической деятельности; земли обороны, безопасности и иного специального назначения
- земли особо охраняемых территорий и объектов
- земли запаса
- категория не установлена

Образуемые земельные участки

- вновь образуемый земельный участок с целью строительства объекта
- земельный участок образуемый путём раздела исходного участка с целью строительства объекта
- вновь образуемый земельный участок с целью подготовки территории строительства объекта
- земельный участок образуемый путём выдела части исходного участка с целью подготовки территории строительства объекта

Схема расположения листов

						115 / 17 - ДПТ - ПМТ - 001-Ч-001
Изм.	Кол.уч.	Лист	N док.	Подпись	Дата	Проект изменений в документацию по планировке территории линейного объекта регионального значения "Строительство автомобильной дороги Владивосток - Находка - порт Восточный на участке км 18+500 - км 40+800 в Приморском крае"
Разработал		Кобрин			05.17	ПРОЕКТ МЕЖЕВАНИЯ ТЕРРИТОРИИ
ГИП		Курганов			05.17	Стадия: ДПТ; Лист: 7; Листов: 16
Нач. отд.		Кобрин			05.17	

М 1 : 2000

ПРИМПРОЕКТ

Проект изменений в документацию по планировке территории линейного объекта регионального значения

"Строительство автомобильной дороги Владивосток - Находка - порт Восточный на участке км 18+500 - км 40+800 в Приморском крае"

ПРОЕКТ МЕЖЕВАНИЯ ТЕРРИТОРИИ

Чертеж межевания территории

25:00:000000

Шкотовское городское поселение

Романовское городское поселение

Шкотовский муниципальный район 25:24

Смолянинновское городское поселение

Прибрежный участок Шкотовского б/у месторождения (лицензированный)

25:24:040103
25:24:000000
25:00:000000

25:24:040103
25:24:000000
25:00:000000

Контур карьера Шкотовского б/у месторождения

25:24:030201
25:24:000000
25:00:000000

Приморская

Находка

Романовка

УСЛОВНЫЕ ОБОЗНАЧЕНИЯ

- водный объект общего пользования длиной до 10 км
- граница водного объекта длиной свыше 10 км
- граница водного объекта длиной свыше 50 км
- граница территории разработки проекта планировки
- граница муниципального образования
- границы земельных участков по сведениям ГКН
- 02:048 - кадастровые номера земельного участка по сведениям ГКН
- Артемовский Городской округ 25:27 - наименование муниципального образования, кадастровый округ
- 25:27:020201 - номер кадастрового квартала по сведениям ГКН
- границы кадастрового квартала по сведениям ГКН

Линии регулирования застройки

- Граница - красные линии
- линии отступа от красных линий
- красные линии подлежащие отмене
- линии отступа от красных линий подлежащие отмене

Зоны с особыми условиями использования территории

- граница водоохранной зоны водоемов
- граница прибрежной полосы водоемов
- граница береговой полосы водоемов
- территория объекта археологического наследия
- территория месторождения полезных ископаемых
- границы зеленой зоны Артёмовского участкового лесничества
- границы охранной зоны инженерных коммуникаций (установленные)

Зоны возможной опасности

- зона возможных разрушений при воздействии обычных средств поражения
- зона затопления 1% вероятности

Категории земель

- земли населенных пунктов
- земли сельскохозяйственного назначения
- земли промышленности, энергетики, транспорта, связи, радиовещания, телевидения, информатики, для обеспечения космической деятельности, земли обороны, безопасности и иного специального назначения
- земли особо охраняемых территорий и объектов
- земли запаса
- категория не установлена

Образуемые земельные участки

- 49 - вновь образуемый земельный участок с целью строительства объекта
- земельный участок образуемый путём раздела исходного участка с целью строительства объекта
- 49 - вновь образуемый земельный участок с целью подготовки территории строительства объекта
- 49 - земельный участок образуемый путём выдела части исходного участка с целью подготовки территории строительства объекта

Схема расположения листов

						115 / 17 - ДПТ - ПМТ - 001-Ч-001	
Изм.	Кол.уч.	Лист	N док.	Подпись	Дата		
Разработал		Кобрин			05.17	Проект изменений в документацию по планировке территории линейного объекта регионального значения "Строительство автомобильной дороги Владивосток - Находка - порт Восточный на участке км 18+500 - км 40+800 в Приморском крае"	
ГИП		Кургасов			05.17	ПРОЕКТ МЕЖЕВАНИЯ ТЕРРИТОРИИ	Стадия: ДПТ; Лист: 8; Листов: 16
Нач. отд.		Кобрин			05.17		
						М 1 : 2000	ПРИМПРОЕКТ

Проект изменений в документацию по планировке территории линейного объекта регионального значения

"Строительство автомобильной дороги Владивосток - Находка - порт Восточный на участке км 18+500 - км 40+800 в Приморском крае"

ПРОЕКТ МЕЖЕВАНИЯ ТЕРРИТОРИИ

Чертеж межевания территории

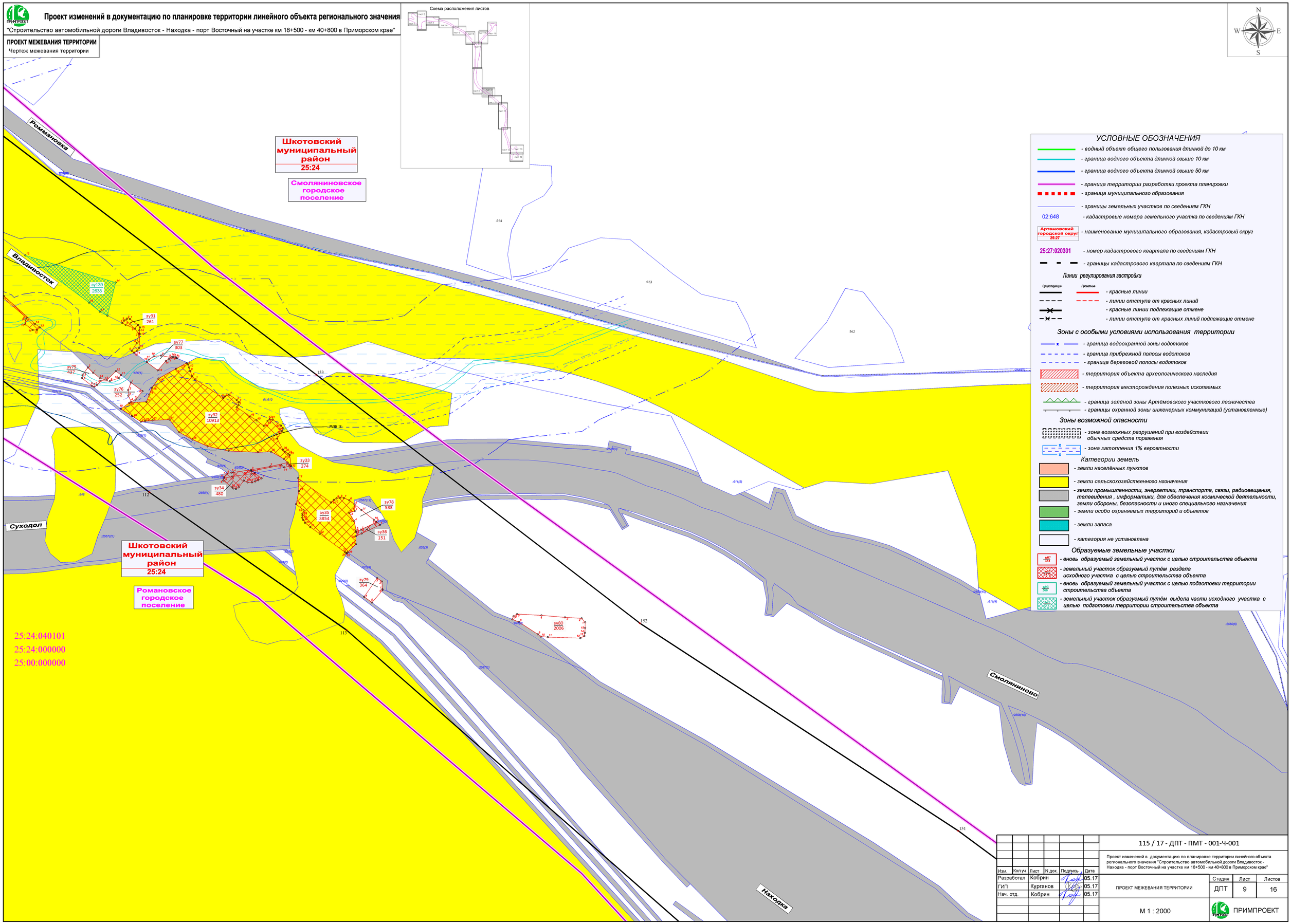

Изм.	Кол.уч.	Лист	N док.	Подпись	Дата	115 / 17 - ДПТ - ПМТ - 001-Ч-001			
						Проект изменений в документацию по планировке территории линейного объекта регионального значения "Строительство автомобильной дороги Владивосток - Находка - порт Восточный на участке км 18+500 - км 40+800 в Приморском крае"			
Разработал		Кобрин			05.17	ПРОЕКТ МЕЖЕВАНИЯ ТЕРРИТОРИИ	Стадия	Лист	Листов
ГИП		Курганов			05.17		ДПТ	9	16
Нач. отд.		Кобрин			05.17				
						М 1 : 2000	ПРИМПРОЕКТ		

Проект изменений в документацию по планировке территории линейного объекта регионального значения

"Строительство автомобильной дороги Владивосток - Находка - порт Восточный на участке км 18+500 - км 40+800 в Приморском крае"

ПРОЕКТ МЕЖЕВАНИЯ ТЕРРИТОРИИ

Чертеж межевания территории

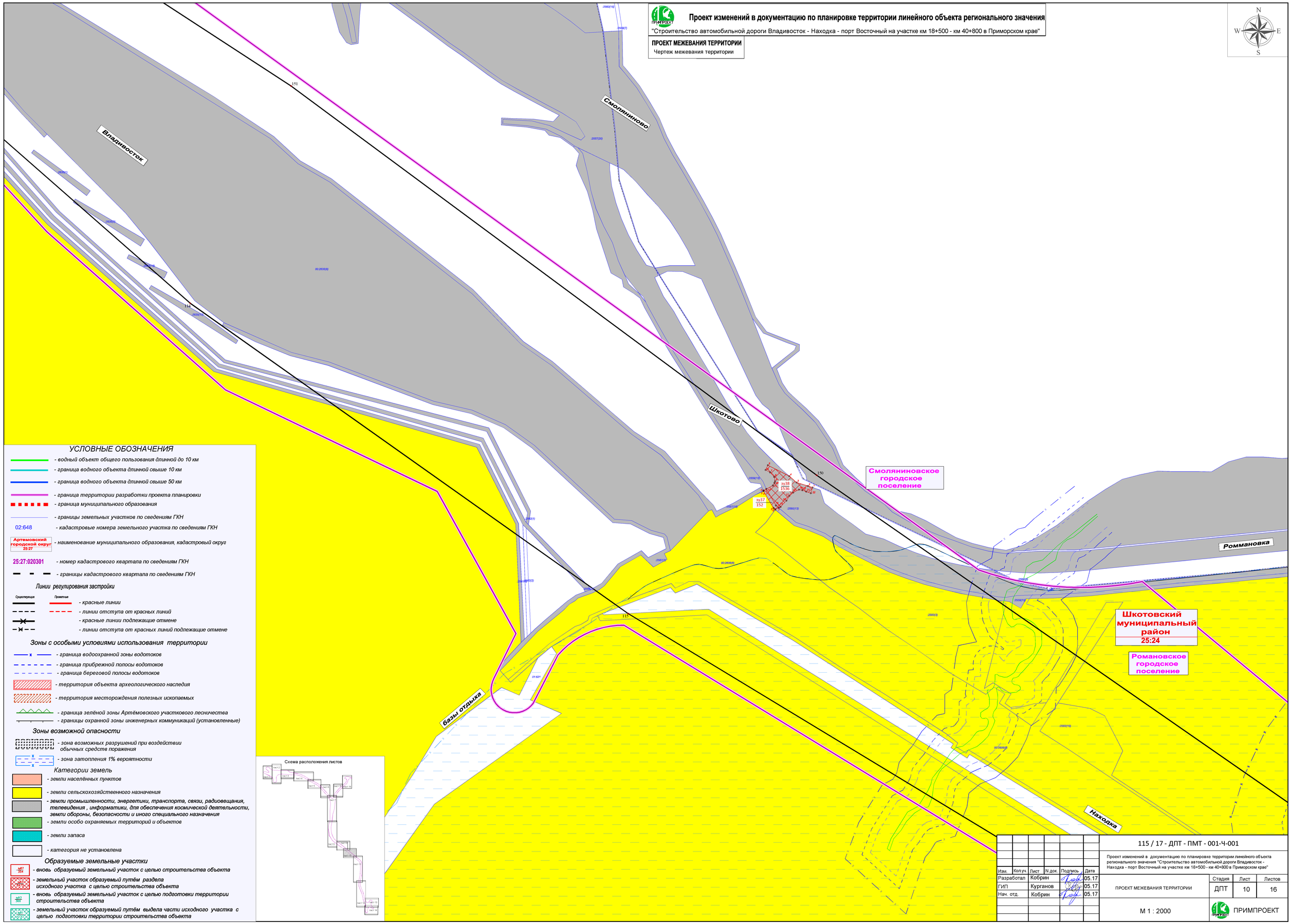

Проект изменений в документацию по планировке территории линейного объекта регионального значения

"Строительство автомобильной дороги Владивосток - Находка - порт Восточный на участке км 18+500 - км 40+800 в Приморском крае"

ПРОЕКТ МЕЖЕВАНИЯ ТЕРРИТОРИИ

Чертеж межевания территории

Владивосток

25:24:040101
25:24:000000
25:00:000000

25:24:170101
25:24:000000
25:00:000000

д. Речница

Шкотовский муниципальный район
25:24

Романовское сельское поселение

Схема расположения листов

УСЛОВНЫЕ ОБОЗНАЧЕНИЯ

- водный объект общего пользования длиной до 10 км
- граница водного объекта длиной свыше 10 км
- граница водного объекта длиной свыше 50 км
- граница территории разработки проекта планировки
- граница муниципального образования
- границы земельных участков по сведениям ГКН
- 02:048 - кадастровые номера земельного участка по сведениям ГКН
- Артемовский городской округ 25:27 - наименование муниципального образования, кадастровый округ
- 25:27:020301 - номер кадастрового квартала по сведениям ГКН
- границы кадастрового квартала по сведениям ГКН

Линии регулирования застройки

Существующие	Проектные	
		- красные линии
		- линии отступа от красных линий
		- красные линии подлежащие отмене
		- линии отступа от красных линий подлежащие отмене

Зоны с особыми условиями использования территории

- граница водоохранной зоны водотоков
- граница прибрежной полосы водотоков
- граница береговой полосы водотоков
- территория объекта археологического наследия
- территория месторождения полезных ископаемых
- граница зелёной зоны Артёмовского участкового лесничества
- границы охранной зоны инженерных коммуникаций (устанавливаемые)

Зоны возможной опасности

- зона возможных разрушений при воздействии обычных средств поражения
- зона затопления ГЭС вероятности

Категории земель

- земли населённых пунктов
- земли сельскохозяйственного назначения
- земли промышленности, энергетики, транспорта, связи, радиовещания, телевидения, информатики, для обеспечения космической деятельности, земли обороны, безопасности и иного специального назначения
- земли особо охраняемых территорий и объектов
- земли запаса
- категория не установлена

Образуемые земельные участки

- 48 - земельный участок образуемый путём раздела исходного участка с целью строительства объекта
- 49 - земельный участок образуемый путём раздела исходного участка с целью строительства объекта
- 50 - земельный участок образуемый путём выдела части исходного участка с целью подготовки территории строительства объекта

					115 / 17 - ДПТ - ПМТ - 001-Ч-001
Изм.	Кол.уч.	Лист	N док.	Подпись	Дата
Разработал		Кобрин			05.17
ГИП		Кравченко			05.17
Нач. отд.		Кобрин			05.17

Проект изменений в документацию по планировке территории линейного объекта регионального значения "Строительство автомобильной дороги Владивосток - Находка - порт Восточный на участке км 18+500 - км 40+800 в Приморском крае"

ПРОЕКТ МЕЖЕВАНИЯ ТЕРРИТОРИИ

Стадия	Лист	Листов
ДПТ	11	16

М 1 : 2000

ПРИМПРОЕКТ

Проект изменений в документацию по планировке территории линейного объекта регионального значения

"Строительство автомобильной дороги Владивосток - Находка - порт Восточный на участке км 18+500 - км 40+800 в Приморском крае"

ПРОЕКТ МЕЖЕВАНИЯ ТЕРРИТОРИИ

Чертеж межевания территории

Шкотовский муниципальный район 25:24

Романовское сельское поселение

Шкотовский муниципальный район 25:24

Романовское сельское поселение

25:36:020201
25:36:000000
25:00:000000

городской округ Большой Камень 25:36

Шкотовский муниципальный район 25:24

Романовское сельское поселение

д. Царёвка

УСЛОВНЫЕ ОБОЗНАЧЕНИЯ

- водный объект общего пользования длиной до 10 км
- граница водного объекта длиной свыше 10 км
- граница водного объекта длиной свыше 50 км
- граница территории разработки проекта планировки
- граница муниципального образования
- границы земельных участков по сведениям ГКН
- 02:648 - кадастровые номера земельного участка по сведениям ГКН
- Артемовский городской округ 25:27 - наименование муниципального образования, кадастровый округ
- 25:27:020301 - номер кадастрового квартала по сведениям ГКН
- границы кадастрового квартала по сведениям ГКН

Линии регулирования застройки

Сооружения / Линии

- красные линии
- линии отступа от красных линий
- красные линии подлежащие отмене
- линии отступа от красных линий подлежащие отмене

Зоны с особыми условиями использования территории

- граница водоохранной зоны водотоков
- граница прибрежной полосы водотоков
- граница береговой полосы водотоков
- территория объекта археологического наследия
- территория месторождения полезных ископаемых
- граница зелёной зоны Артёмовского участкового лесничества
- границы охранной зоны инженерных коммуникаций (установленные)

Зоны возможной опасности

- зона возможных разрушений при воздействии обычных средств поражения
- зона затопления 1% вероятности

Категории земель

- земли населённых пунктов
- земли сельскохозяйственного назначения
- земли промышленности, энергетики, транспорта, связи, радиовещания, телевидения, информатики, для обеспечения космической деятельности, земли обороны, безопасности и иного специального назначения
- земли особо охраняемых территорий и объектов
- земли запаса
- категория не установлена

Образуемые земельные участки

- ЗУ1 - вновь образуемый земельный участок с целью строительства объекта
- земельный участок образуемый путём раздела исходного участка с целью строительства объекта
- вновь образуемый земельный участок с целью подготовки территории строительства объекта
- ЗУ1 - земельный участок образуемый путём выдела части исходного участка с целью подготовки территории строительства объекта

Схема расположения листов

Изм.	Кол.уч.	Лист	N док.	Подпись	Дата	115 / 17 - ДПТ - ПМТ - 001-Ч-001
Разработал		Кобрин			05.17	Проект изменений в документацию по планировке территории линейного объекта регионального значения "Строительство автомобильной дороги Владивосток - Находка - порт Восточный на участке км 18+500 - км 40+800 в Приморском крае"
ГИП		Курганов			05.17	ПРОЕКТ МЕЖЕВАНИЯ ТЕРРИТОРИИ — Стадия: ДПТ; Лист: 12; Листов: 16
Нач. отд.		Кобрин			05.17	

М 1 : 2000

ПРИМПРОЕКТ

Проект изменений в документацию по планировке территории линейного объекта регионального значения

"Строительство автомобильной дороги Владивосток - Находка - порт Восточный на участке км 18+500 - км 40+800 в Приморском крае"

ПРОЕКТ МЕЖЕВАНИЯ ТЕРРИТОРИИ

Чертеж межевания территории

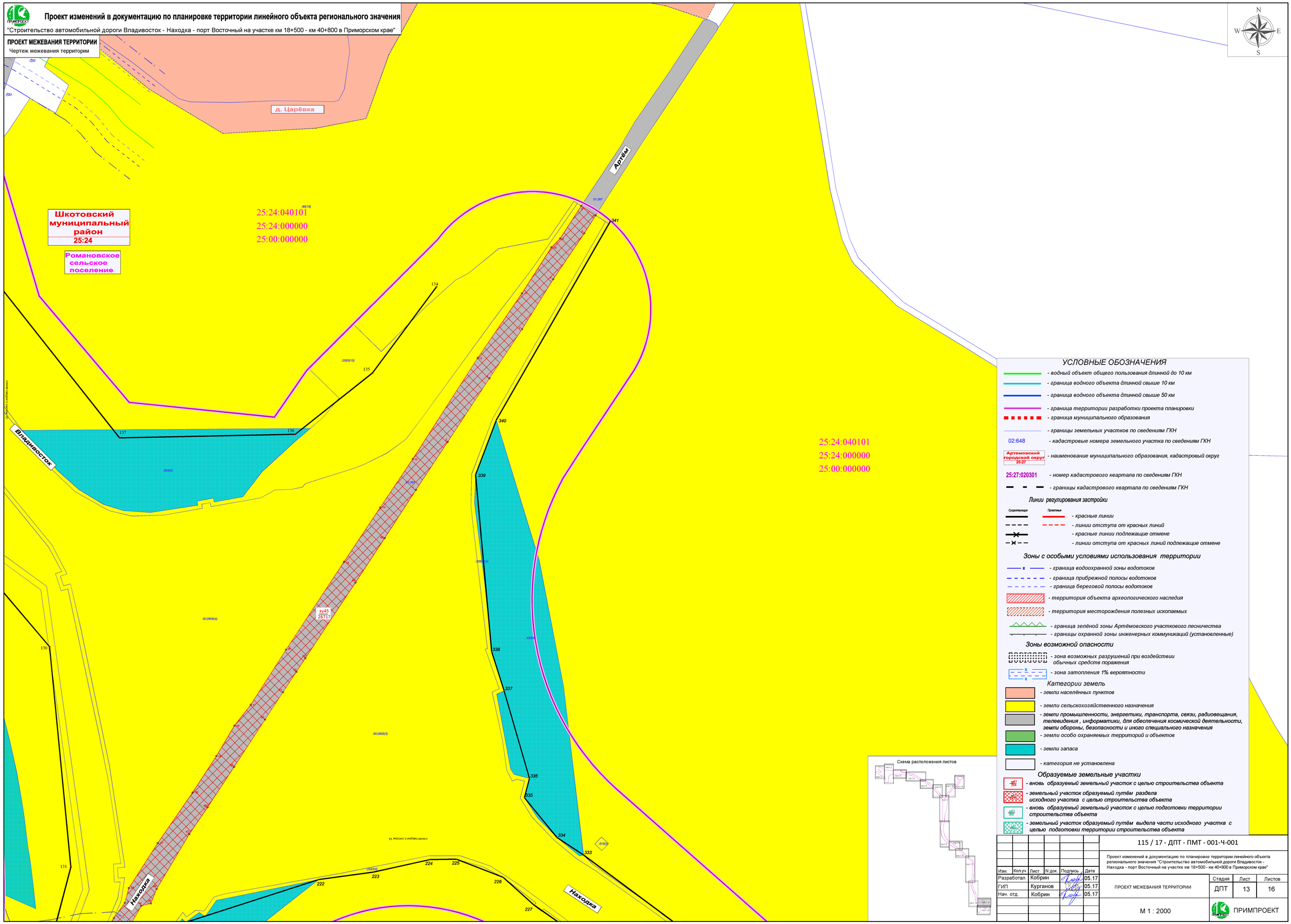

Изм.	Кол.уч.	Лист	N док.	Подпись	Дата
Разработал		Кобрин			05.17
ГИП		Курганов			05.17
Нач. отд.		Кобрин			05.17

115 / 17 - ДПТ - ПМТ - 001-Ч-001

Проект изменений в документацию по планировке территории линейного объекта регионального значения "Строительство автомобильной дороги Владивосток - Находка - порт Восточный на участке км 18+500 - км 40+800 в Приморском крае"

ПРОЕКТ МЕЖЕВАНИЯ ТЕРРИТОРИИ

Стадия	Лист	Листов
ДПТ	13	16

М 1 : 2000

ПРИМПРОЕКТ

Проект изменений в документацию по планировке территории линейного объекта регионального значения

"Строительство автомобильной дороги Владивосток - Находка - порт Восточный на участке км 18+500 - км 40+800 в Приморском крае"

ПРОЕКТ МЕЖЕВАНИЯ ТЕРРИТОРИИ

Чертеж межевания территории

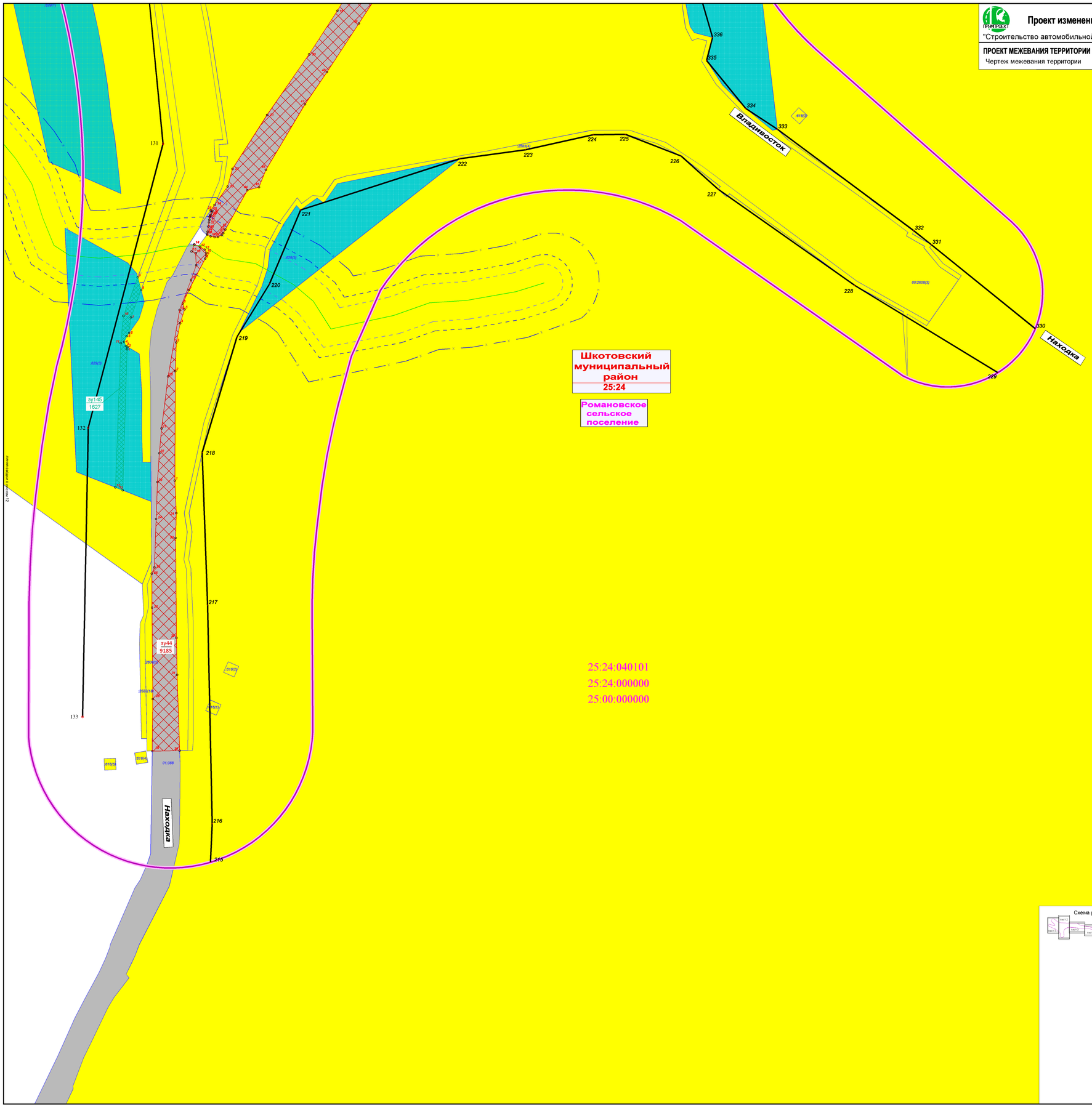

УСЛОВНЫЕ ОБОЗНАЧЕНИЯ

- водный объект общего пользования длинной до 10 км
- граница водного объекта длинной свыше 10 км
- граница водного объекта длинной свыше 50 км
- граница территории разработки проекта планировки
- граница муниципального образования
- границы земельных участков по сведениям ГКН
- 02:648 - кадастровые номера земельного участка по сведениям ГКН
- Артемовский городской округ 25:27 - наименование муниципального образования, кадастровый округ
- 25:27:020301 - номер кадастрового квартала по сведениям ГКН
- границы кадастрового квартала по сведениям ГКН

Линии регулирования застройки

Существующие / Проектные

- красные линии
- линии отступа от красных линий
- красные линии подлежащие отмене
- линии отступа от красных линий подлежащие отмене

Зоны с особыми условиями использования территории

- граница водоохранной зоны водотоков
- граница прибрежной полосы водотоков
- граница береговой полосы водотоков
- территория объекта археологического наследия
- территория месторождения полезных ископаемых
- граница зелёной зоны Артёмовского участкового лесничества
- границы охранной зоны инженерных коммуникаций (установленные)

Зоны возможной опасности

- зона возможных разрушений при воздействии обычных средств поражения
- зона затопления 1% вероятности

Категории земель

- земли населённых пунктов
- земли сельскохозяйственного назначения
- земли промышленности, энергетики, транспорта, связи, радиовещания, телевидения , информатики, для обеспечения космической деятельности, земли обороны, безопасности и иного специального назначения
- земли особо охраняемых территорий и объектов
- земли запаса
- категория не установлена

Образуемые земельные участки

- вновь образуемый земельный участок с целью строительства объекта
- земельный участок образуемый путём раздела исходного участка с целью строительства объекта
- вновь образуемый земельный участок с целью подготовки территории строительства объекта
- земельный участок образуемый путём выдела части исходного участка с целью подготовки территории строительства объекта

Схема расположения листов

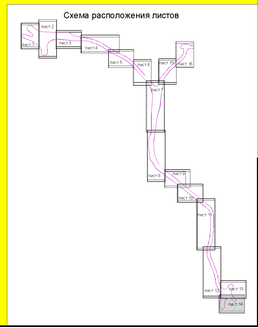

Изм.	Кол.уч.	Лист	N док.	Подпись	Дата	115 / 17 - ДПТ - ПМТ - 001-Ч-001		
						Проект изменений в документацию по планировке территории линейного объекта регионального значения "Строительство автомобильной дороги Владивосток - Находка - порт Восточный на участке км 18+500 - км 40+800 в Приморском крае"		
Разработал		Кобрин			05.17	ПРОЕКТ МЕЖЕВАНИЯ ТЕРРИТОРИИ	Стадия	Лист	Листов
ГИП		Курганов			05.17		ДПТ	14	16
Нач. отд.		Кобрин			05.17				
						М 1 : 2000	ПРИМПРОЕКТ		

Проект изменений в документацию по планировке территории линейного объекта регионального значения

"Строительство автомобильной дороги Владивосток - Находка - порт Восточный на участке км 18+500 - км 40+800 в Приморском крае"

ПРОЕКТ МЕЖЕВАНИЯ ТЕРРИТОРИИ

Чертеж межевания территории

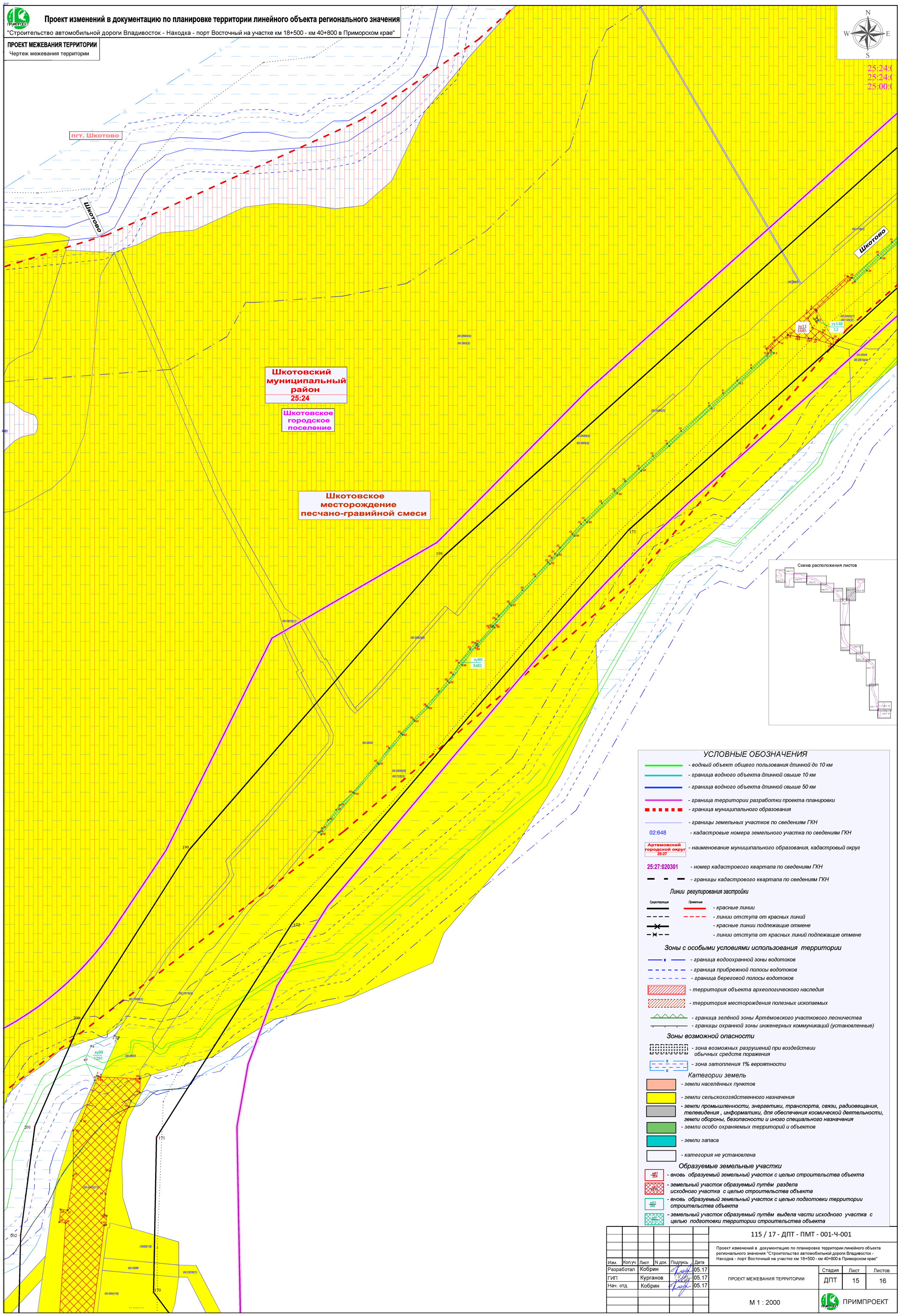

Изм.	Кол.уч.	Лист	N док.	Подпись	Дата	115 / 17 - ДПТ - ПМТ - 001-Ч-001
						Проект изменений в документацию по планировке территории линейного объекта регионального значения "Строительство автомобильной дороги Владивосток - Находка - порт Восточный на участке км 18+500 - км 40+800 в Приморском крае"
Разработал		Кобрин			05.17	ПРОЕКТ МЕЖЕВАНИЯ ТЕРРИТОРИИ
ГИП		Курганов			05.17	Стадия: ДПТ; Лист: 15; Листов: 16
Нач. отд.		Кобрин			05.17	
						М 1 : 2000
						ПРИМПРОЕКТ

Проект изменений в документацию по планировке территории линейного объекта регионального значения

"Строительство автомобильной дороги Владивосток - Находка - порт Восточный на участке км 18+500 - км 40+800 в Приморском крае"

ПРОЕКТ МЕЖЕВАНИЯ ТЕРРИТОРИИ

Чертеж межевания территории

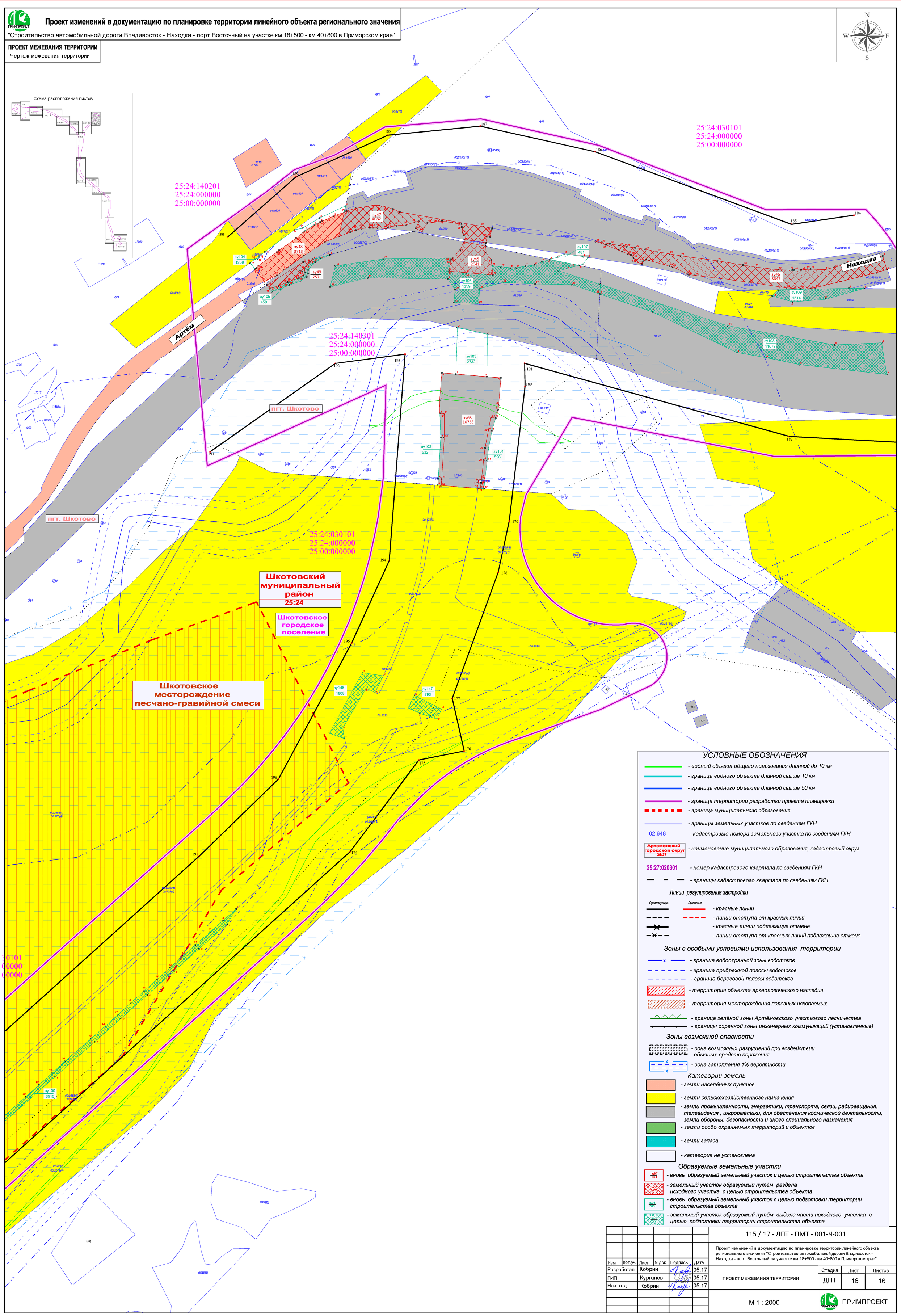

УСЛОВНЫЕ ОБОЗНАЧЕНИЯ

- водный объект общего пользования длинной до 10 км
- граница водного объекта длинной свыше 10 км
- граница водного объекта длинной свыше 50 км
- граница территории разработки проекта планировки
- граница муниципального образования
- границы земельных участков по сведениям ГКН
- 02:648 — кадастровые номера земельного участка по сведениям ГКН
- Артемовский городской округ 25:27 — наименование муниципального образования, кадастровый округ
- 25:27:020301 — номер кадастрового квартала по сведениям ГКН
- границы кадастрового квартала по сведениям ГКН

Линии регулирования застройки

Существующие / Проектные

- красные линии
- линии отступа от красных линий
- красные линии подлежащие отмене
- линии отступа от красных линий подлежащие отмене

Зоны с особыми условиями использования территории

- граница водоохранной зоны водотоков
- граница прибрежной полосы водотоков
- граница береговой полосы водотоков
- территория объекта археологического наследия
- территория месторождения полезных ископаемых
- граница зелёной зоны Артёмовского участкового лесничества
- границы охранной зоны инженерных коммуникаций (установленные)

Зоны возможной опасности

- зона возможных разрушений при воздействии обычных средств поражения
- зона затопления 1% вероятности

Категории земель

- земли населённых пунктов
- земли сельскохозяйственного назначения
- земли промышленности, энергетики, транспорта, связи, радиовещания, телевидения , информатики, для обеспечения космической деятельности, земли обороны, безопасности и иного специального назначения
- земли особо охраняемых территорий и объектов
- земли запаса
- категория не установлена

Образуемые земельные участки

- зу67 / 354 — вновь образуемый земельный участок с целью строительства объекта
- зу33 / 8475 — земельный участок образуемый путём раздела исходного участка с целью строительства объекта
- зу93 / 366 — вновь образуемый земельный участок с целью подготовки территории строительства объекта
- зу81 / 2721 — земельный участок образуемый путём выдела части исходного участка с целью подготовки территории строительства объекта

Изм.	Кол.уч.	Лист	N док.	Подпись	Дата	115 / 17 - ДПТ - ПМТ - 001-Ч-001		
						Проект изменений в документацию по планировке территории линейного объекта регионального значения "Строительство автомобильной дороги Владивосток - Находка - порт Восточный на участке км 18+500 - км 40+800 в Приморском крае"		
Разработал		Кобрин			05.17	ПРОЕКТ МЕЖЕВАНИЯ ТЕРРИТОРИИ	Стадия	Лист	Листов
ГИП		Курганов			05.17		ДПТ	16	16
Нач. отд.		Кобрин			05.17				
						М 1 : 2000	ПРИМПРОЕКТ		