




# СХЕМА РАСПОЛОЖЕНИЯ ГРАНИЦ ПУБЛИЧНОГО СЕРВИТУТА объекта электросетевого хозяйства "Трансформаторная подстанция ТП-1061"



Масштаб 1:500

Условные обозначения:

-  - границы публичного сервитута
-  - границы земельных участков, сведения о которых содержатся в ЕГРН
-  **2** - обозначение характерной точки границы публичного сервитута
- :19060** - надписи кадастрового номера земельного участка