

## СХЕМА РАСПОЛОЖЕНИЯ ГРАНИЦ ПУБЛИЧНОГО СЕРВИТУТА

Адрес (местоположение): Приморский край, г. Большой Камень

Кадастровый номер (при наличии): 25:36:010102:1853, 25:36:010102:1769

Площадь публичного сервитута: 1321 кв. м

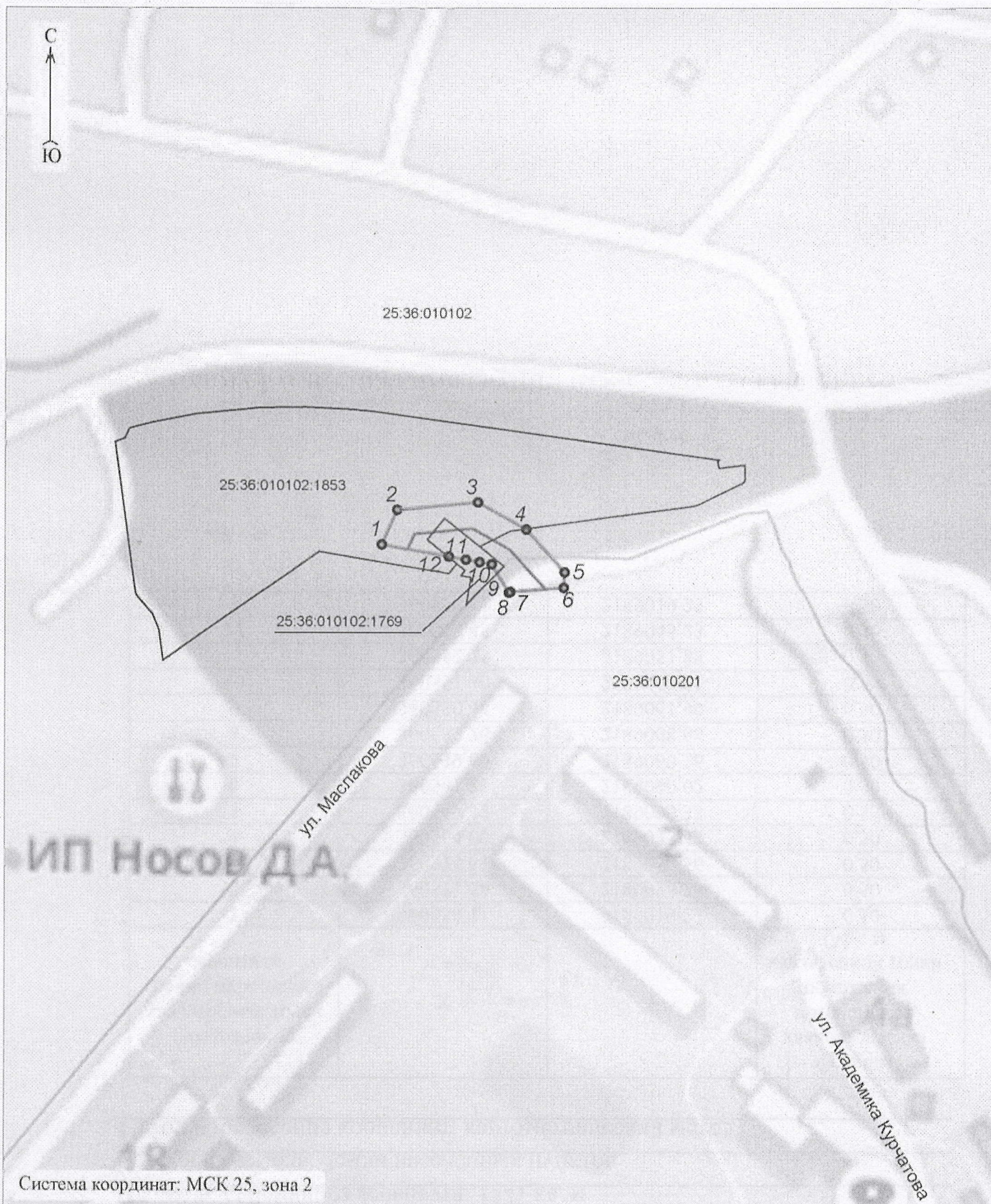
Категория земель: Земли населённых пунктов.

Метод определения координат: картометрический метод

Обозначение характерных точек границ публичного сервитута	X	Y	Средняя квадратическая погрешность положения характерной точки (M <sub>t</sub> ), м
1	360558,11	2189019,23	0.50
2	360571,64	2189025,26	0.50
3	360574,61	2189056,56	0.50
4	360564,00	2189075,42	0.50
5	360547,32	2189090,33	0.50
6	360541,21	2189090,02	0.50
7	360539,60	2189069,26	0.50
8	360539,26	2189068,68	0.50
9	360550,44	2189061,99	0.50
10	360551,30	2189057,21	0.50
11	360552,25	2189051,88	0.50
12	360553,45	2189045,23	0.50
1	360558,11	2189019,23	0.50




# СХЕМА РАСПОЛОЖЕНИЯ ГРАНИЦ ПУБЛИЧНОГО СЕРВИТУТА



Система координат: МСК 25, зона 2


Масштаб 1:2000

Условные обозначения:



- проектные границы публичного сервитута и характерные точки

- проектное местоположение инженерного сооружения (сети водоотведения)



- границы и кадастровый номер земельного участка, в отношении которого испрашивается публичный сервитут



- граница кадастрового квартала

25:36:010201

- номер кадастрового квартала