

СХЕМА РАСПОЛОЖЕНИЯ ГРАНИЦ ПУБЛИЧНОГО СЕРВИТУТА

Адрес (местоположение): Приморский край, г. Большой Камень, в районе ул. Колхозная, дом 1 д.

Кадастровый номер (при наличии): 25:36:010102:342, 25:36:000000:1907

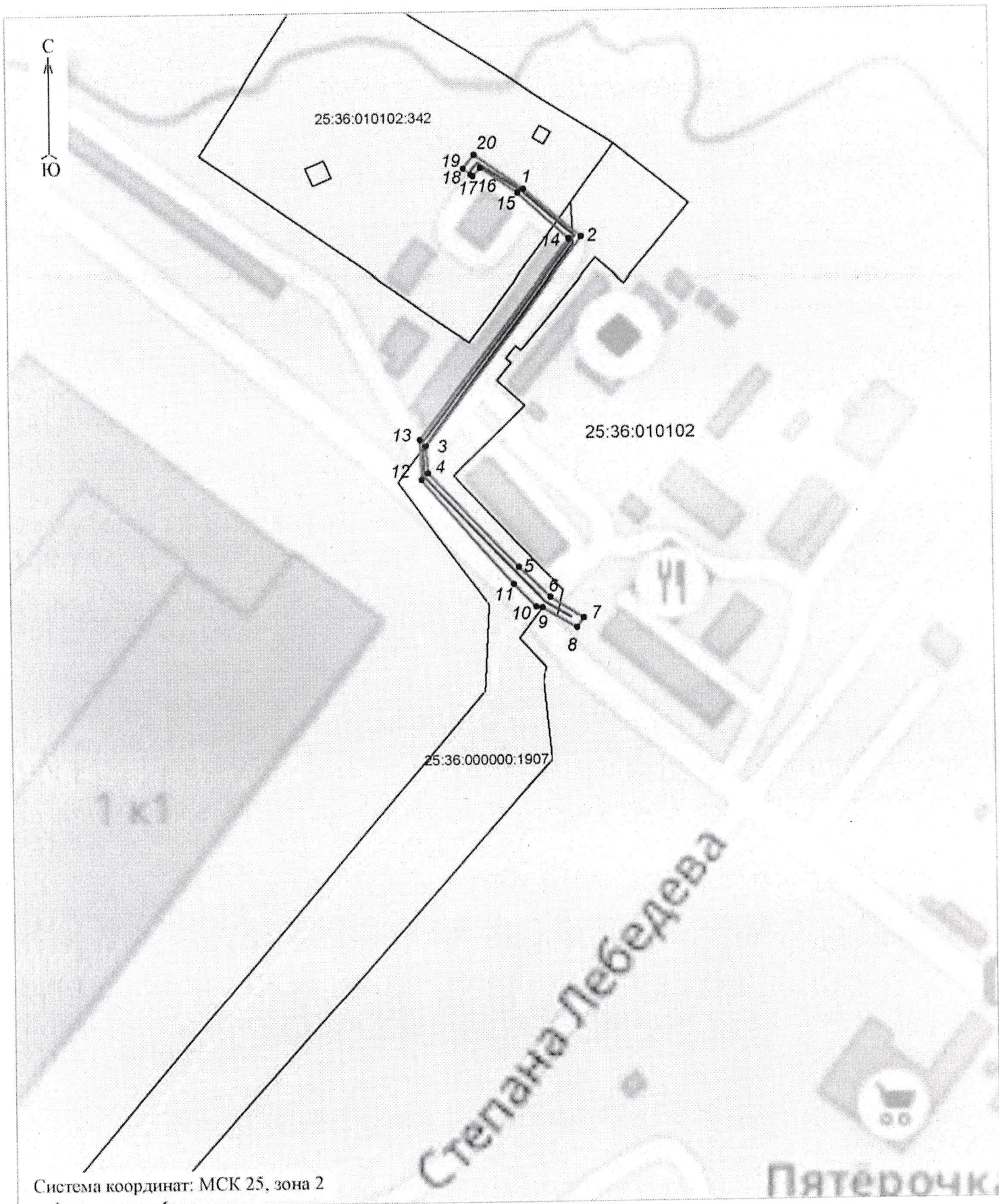
Площадь публичного сервитута: 991 кв. м

Категория земель: Земли населённых пунктов.

Метод определения координат: метод спутниковых геодезических измерений (определений)




Обозначение характерных точек границ публичного сервитута	X	Y	Средняя квадратическая погрешность положения характерной точки (M), м
1	360657,11	2188615,58	0.10
2	360638,45	2188638,04	0.10
3	360556,80	2188576,41	0.10
4	360546,19	2188577,14	0.10
5	360508,97	2188612,33	0.10
6	360496,82	2188624,49	0.10
7	360488,71	2188637,46	0.10
8	360484,95	2188634,80	0.10
9	360492,87	2188621,36	0.10
10	360493,14	2188618,96	0.10
11	360502,16	2188610,20	0.10
12	360543,59	2188574,52	0.10
13	360559,32	2188573,94	0.10
14	360637,83	2188633,18	0.10
15	360655,66	2188613,24	0.10
16	360665,57	2188598,82	0.10
17	360662,24	2188595,87	0.10
18	360662,80	2188595,03	0.10
19	360665,33	2188592,07	0.10
20	360670,73	2188596,35	0.10
1	360657,11	2188615,58	0.10

СХЕМА РАСПОЛОЖЕНИЯ ГРАНИЦ ПУБЛИЧНОГО СЕРВИТУТА



Масштаб 1:2000

Условные обозначения:

- 
- проектные границы публичного сервитута и характерные точки
- 
- проектное местоположение инженерного сооружения (водопроводная сеть)
- 
- границы и кадастровый номер земельного участка, в отношении которого

25:36:010102 - номер кадастрового квартала